СЛУЖБЕНИ ЛИСТ
ГРАДА СРЕМСКА МИТРОВИЦА

Сремска Митровица 12.07.2023	**Година** XV број 9	**Цена примерка: 300,00 динара Годишња претплата за 2023. годину: 2.000,00 динара**

СКУПШТИНА ГРАДА СРЕМСКА МИТРОВИЦА

133.

На основу члана 46. Закона о планирању и изградњи („Службени гласник Републике Србије“, број 72/2009 и 81/2009-исправка, 64/2010-УС, 24/2011, 121/2012, 42/2013-УС, 50/2013-УС, 98/2013-УС, 132/2014, 145/2014, 83/2018, 31/2019, 37/2019-др. закон, 9/2020 и 52/2021), члана 32. Правилника о садржини, начину и поступку израде докумената просторног и урбанистичког планирања („Службени гласник РС“, бр. 32/2019), члана 9, став 5 Закона о стратешкој процени утицаја на животну средину („Службени гласник РС“, број 135/2004 и 88/2010) и члана 41. тачка 6. Статута Града Сремска Митровица („Службени лист Града Сремска Митровица“, број 3/2019 и 5/2019), Скупштина Града Сремска Митровица, по прибављеном мишљењу Комисије за планове, на седници одржаној 12.07.2023. године, донела је

О Д Л У К У
О ИЗРАДИ ПЛАНА ДЕТАЉНЕ РЕГУЛАЦИЈЕ СОЛАРНЕ ЕЛЕКТРАНЕ „МЕТАЛФЕР ЦРЕПОВАЦ“ У К.О. СРЕМСКА МИТРОВИЦА, ГРАД СРЕМСКА МИТРОВИЦА

Члан 1.

Овом одлуком приступа се изради Плана детаљне регулације соларне електране „Металфер Црепoвац“ у к.о. Сремска Митровица, град Сремска Митровица (у даљем тексту: план).

Члан 2.

Граница обухвата планског подручја је одређена као прелиминарна. Простор обухвата плана се налази у к.о. Сремска Митровица.

Граница обухвата Плана полази из тачке 1, северозападна тачка парцеле број 7691/1 и иде на исток северном страном те парцеле до тачке 2. Из тачке 2 граница скреће на југ и пратећи источну страну парцеле број 7691/2, сече пут под правим углом и долази у тачку 3. Из тачке 3 граница мења смер и иде ка западу јужном страном пута 9059 до тачке 4. Из тачке 4 граница иде на југ пратећи источну страну парцеле број 7743/5 до пута - парцела број 9086/1 и тачке 5. Из тачке 5 граница иде на запад северном страном тог пута до тачке 6. Из тачке 6 граница иде на север западном страном парцеле број 7743/5 до пута, сече пут под правим углом и долази у тачку број 7. Из тачке 7 северном страном пута граница иде на исток до тачке број 8.

Из тачке број 8 граница иде на север пратећи западну страну парцеле број 7683 до тачке 9. Из тачке 9 граница иде на исток северном страном парцеле број 7691/1 до тачке 10. Из тачке 10 граница иде на север западном страном парцеле број 7691/1 и долази до тачке 1 и тако затвара прелиминарну границу обухвата Плана. Граница обухвата простор од око 62,66ha.

Члан 3.

Услови и смернице планских докумената вишег реда, ширег подручја и развојних стратегија

Основни концепт развоја простора обухвата плана је формирање радног комплекса за производњу електричне енергије из обновљивих извора, односно соларне електране за производњу електричне енергије из енергије Сунца.

Концепт просторне организације обухвата Плана, заснован је на смерницама датим Просторним планом територије града Сремска Митровица („Службени лист града Сремска Митровица“, број 8/2015) где је планирано да се планови са детаљном урбанистичком разрадом израђују за све комплексе који производе енергију из обновљивих извора.

Просторним планом дате су стратешке смернице развоја територије града Сремска Митровица са основним начелом одрживог развоја. Обавезе, услови и смернице из Просторног плана даће услове за коришћење простора за развој концепта коришћења обновљивих извора енергије у складу са заштитом животне средине. На тај начин се потиче инвентивност у приступу енергетској ефикасности у процесу развоја планског подручја.

План детаљне регулације израђује се на овереном катстарско-топографском Плану.

Члан 4.

Принципи планирања, коришћења, уређења и заштите простора

Уређење простора у обухвату плана заснива се на начелима одрживог еколошког развоја, рационалном коришћењу земљишта, коришћењу одрживих извора енергије и енергетској ефикасности.

Члан 5.

Визија и циљеви планирања, коришћења, уређења и заштите планског подручја

Циљ доношења Плана је уређење простора у радни комплекс - соларна електрана. Уређењем простора створиће се плански основ за изградњу соларне електране и мреже инфраструктуре.

Доношењем Плана створили би се услови за претварање минимално потребног дела пољопривредног земљишта у грађевинско земљиште (вештачки створено неплодно земљиште) за изградњу пратећих објекта уз основну намену на ком би се поставили објекти у јавној намени

(објекти места прикључења електране на ДСЕЕ, ТС и слично). Преостали део би остало пољопривредно земљиште које се користи као пољопривредна површина са компатибилном наменом - соларна електрана.

Члан 6.

Концептуални оквир планирања, са предлогом основних намена простора и коришћења земљишта

Концептуални оквир планирања дат је у планским поставкама Просторног плана територије Града Сремска Митровица („Сл. лист града Сремска Митровица“, број 8/2015) у оквиру планираног просторног развоја радних зона за производњу електричне енергије из енергије сунца са циљем рационалног коришћења простора уз израду урбанистичких планова са детаљном разрадом.

Планира се оптимално решење просторне организације која задовољава потребе заинтересованих актера и корисника простора са могућношћу фазне реализације, тако да свака фаза може функционисати до изградње осталих фаза и повезивања у јединствени комплекс.

Планиране урбане активности усклађене су природним и створеним условима на терену.

Члан 7.

Финансирање израде плана је из других извора финансирања - средстава познатог Инвеститора. Израда Плана поверава се Ј.П. за послове урбанизма „Урбанизам“ из Сремске Митровице. Планирани рок за израду плана је 180 дана од дана приспећа свих релевантних услова и сагласности надлежних јавних предузећа и институција.

Члан 8.

Излагање материјала на рани јавни увид у трајању од 15 дана обавиће се у згради градске куће Града Сремска Митровица. Нацрт Плана детаљне регулације, подлеже стручној контроли и излаже се на јавни увид у трајању од 30 дана у згради градске куће Града Сремска Митровица. Излагање предлога Плана детаљне регулације на јавни увид оглашава се у дневном и локалном листу, при чему се оглашавају подаци о времену и месту излагања предлога Плана, као и друге информације које су од значаја за јавни увид.

Члан 9.

Саставни део ове одлуке је Решење да се за План детаљне регулације соларне електране „Металфер Црепoвац“ у к.о. Сремска Митровица, град Сремска Митровица не израђује стратешка процена утицаја на животну средину, донето од стране Градске управе за урбанизам, просторно планирање и изградњу објеката Града Сремска Митровица, по прибављеном мишљењу Градске управе за социјалну заштиту и заштиту животне средине број 381-6/2023-Х од 30.06.2023.год.

Члан 10.

Ова Одлука ступа на снагу осмог дана од дана објављивања у „Службеном листу града Сремска Митровица“.

СКУПШТИНА ГРАДА СРЕМСКА МИТРОВИЦА

Број: 350-214/2023-I
Дана: 12.07.2023.године
Сремска Митровица

ПРЕДСЕДНИК СКУПШТИНЕ ГРАДА
Владимир Павловић, с.р.

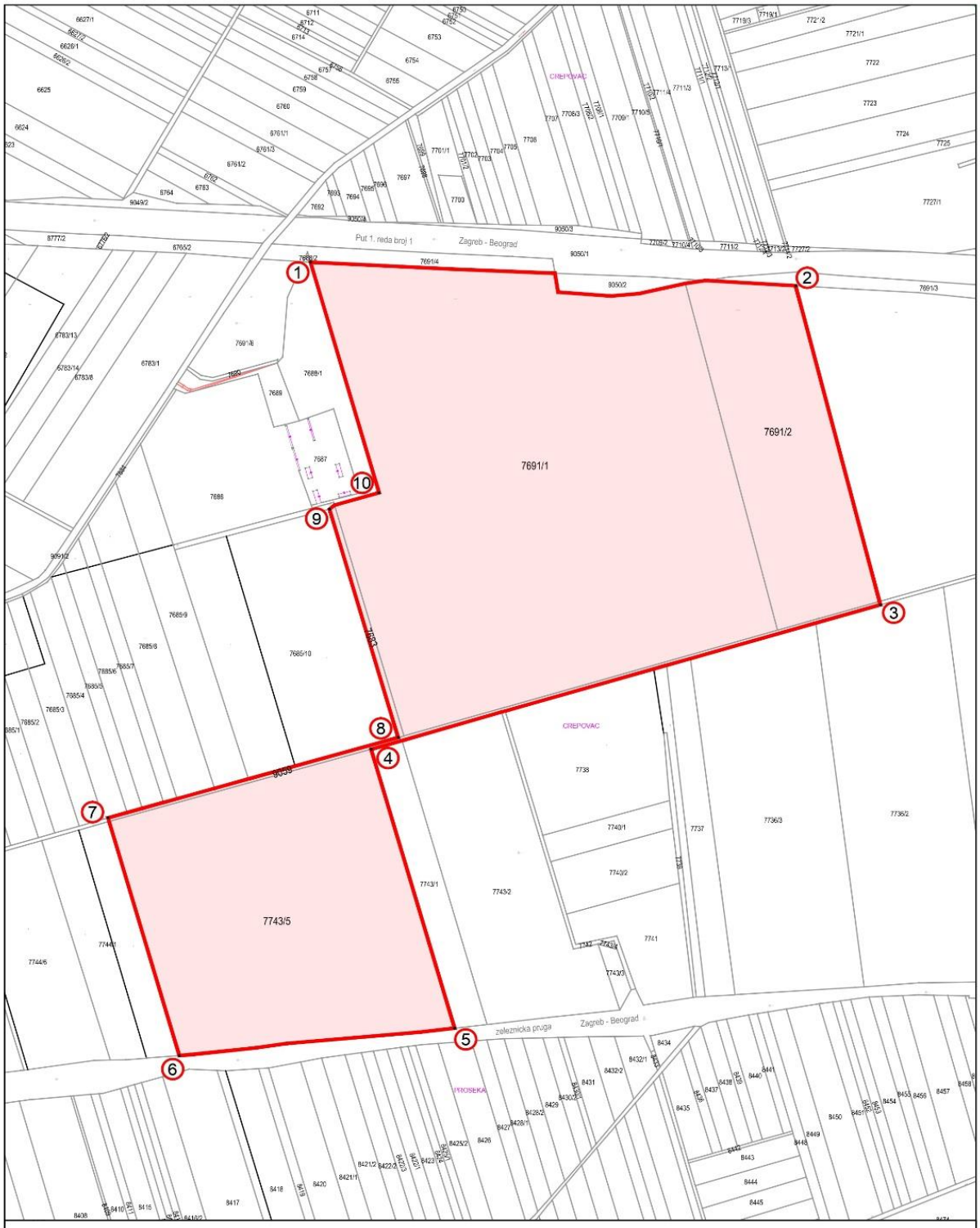

ПРЕЛИМИНАРА ГРАНИЦА ОБУХВАТА ПЛАНА ДЕТАЉНЕ РЕГУЛАЦИЈЕ
СОЛАРНЕ ЕЛЕКТРАНЕ "МЕТАЛФЕР ЦРЕПОВАЦ" СРЕМСКОЈ МИТРОВИЦИ
(површина обухвата ~62,66 ha)

134.

На основу члана 35. став 7. Закона о планирању и изградњи („Службени гласник РС“, број: 72/2009, 81/2009-исправка, 64/2010- одлука УС, 24/2011, 121/2012, 42/2013- одлука УС, 50/2013- одлука УС, 98/2013- одлука УС, 132/2014, 145/2014, 83/2018, 31/2019, 37/2019-др. закон, 9/2020 и 52/2021) и члана 41. тачка 6. Статута Града Сремска Митровица („Службени лист Града Сремска Митровица“, број 3/2019 и 5/2019), Скупштина Града Сремска Митровица на седници одржаној дана 12.07.2023. године донела је

О Д Л У К У
О ДОНОШЕЊУ ПЛАНА ДЕТАЉНЕ РЕГУЛАЦИЈЕ
СОЛАРНОГ ПАРКА НОЋАЈ 1 И НОЋАЈ 2
У К.О. НОЋАЈ И К.О. САЛАШ НОЋАЈСКИ,
ГРАД СРЕМСКА МИТРОВИЦА

Члан 1.

Овом Одлуком доноси се План детаљне регулације соларног парка Ноћај 1 и Ноћај 2 у к.о. Ноћај и к.о. Салаш Ноћајски, град Сремска Митровица (у даљем тексту: План детаљне регулације).

Члан 2.

План детаљне регулације саставни је део Одлуке и састоји се из текстуалног и графичког дела.

ТЕКСТУАЛНИ ДЕО ПЛАНА

1. Циљеви израде Плана
2. Правни и плански основ
3. Опис границе обухвата Плана
4. Изводи из планова вишег реда и документације
4-1. Извод из Просторног плана територије Града Сремска Митровица до 2028. год. („Службени лист Града Сремска Митровица”, број 8/2015)
4-2. Извод из Стратегије развоја енергетике Републике Србије до 2025. године са пројекцијама до 2030. године („Службени Гласник РС”, број 101/2015)
5. Опис постојећег стања простора обухвата Плана
5-1. Положај обухвата Плана
5-2. Природне карактеристике простора
5-3. Природне вредности
5-4. Створене вредности у подручју плана
6. правила уређења
6-1. Подела простора на карактеристичне урбанистичке целине и зоне
6-2. Планирана намена површина
6-3. Јавне површине
6-4. Правила парцелације и препарцелације површина са јавном наменом
6-5. Трасе, коридори и капацитети јавне инфраструктуре
6-6. Степен комуналне опремљености грађевинског земљишта потребан за издавање локацијске и грађевинске дозволе
6-7. Услови и мере заштите простора у обухвату Плана
7. правила грађења
7-1. Општа правила грађења
7-2. Урбанистички параметри и посебна правила грађења по урбанистичким зонама
7-3. Услови прикључења на комуналну

инфраструктуру
8. Спровођење Плана

ГРАФИЧКИ ДЕО ПЛАНА

1. Постојеће стање - шира локација
2. Постојеће стање - намена површина
3. Планско решење - намена површина са инфраструктурним мрежама и објектима
4. Подела на урбанистичке целине и зоне
5. Саобраћајнице са регулационо-нивелационим планом
6. План грађевинских парцела са смерницама за спровођење

Члан 3.

Елаборат Плана детаљне регулације израђује се у довољном броју примерака у аналогном и дигиталном облику. Све примерке Плана детаљне регулације у аналогном облику потписује обрађивач плана, одговорни урбаниста и председник Скупштине Града.

Потписане примерке Плана детаљне регулације у аналогном облику оверава обрађивач плана, одговорни урбаниста и Скупштина Града Сремска Митроваца.

Члан 4.

О спровођењу Плана детаљне регулације стараће се Градска управа за урбанизам, просторно планирање и изградњу објеката Града Сремска Митровица.

Члан 5.

Ова Одлука ступа на снагу осмог дана од дана објављивања у Службеном листу Града Сремска Митровица.

СКУПШТИНА ГРАДА СРЕМСКА МИТРОВИЦА

Број: 350-215/2023-I
Дана: 12.07.2023.године
Сремска Митровица

ПРЕДСЕДНИК СКУПШТИНЕ ГРАДА
Владимир Павловић, с.р.

ПЛАН ДЕТАЉНЕ РЕГУЛАЦИЈЕ СОЛАРНОГ ПАРКА НОЋАЈ 1 И НОЋАЈ 2 У К.О. НОЋАЈ И К.О. САЛАШ НОЋАЈСКИ

Град Сремска Митровица

У складу са чланом 48. ***Закона о планирању и изградњи*** (*„Службени гласник РС“*, број 72/2009, 81/2009 – исправка, 64/2010 – УС, 24/2011, 121/2012, 42/2013 – УС, 50/2013 – УС, 98/2013 – УС, 132/2014, 145/2014, 83/2018, 31/2019, 37/2019-др. закон, 9/2020 и 52/2021), **Одлуком Скупштине Града Сремска Митровица о изради планског документа бр. 350-259/2022-I од 21.09.2022. године** и **Одлуком о измени одлуке о изради Плана бр. 350-90/2023-I од 12.04.2023**, обрађивач плана ЈП за послове урбанизма „УРБАНИЗАМ” Сремска Митровица израдио је **ПЛАН ДЕТАЉНЕ РЕГУЛАЦИЈЕ СОЛАРНОГ ПАРКА НОЋАЈ 1 И НОЋАЈ 2 У К.О. НОЋАЈ И К.О. САЛАШ НОЋАЈСКИ** Град Сремска Митровица (у даљем тексту: План) у свему у складу са ***Правилником о садржини, начину и поступку израде докумената просторног и урбанистичког планирања*** (*„Службени гласник РС”*, број 32/2019) и ***Правилником о класификацији намене земљишта и планских симбола у документима просторног и урбанистичког планирања*** (*„Службени гласник РС”*, број 105/2020).

Инвеститор израде планског документа је **ДНП – ИНЖЕЊЕРИНГ ДОО, Сентандрејски пут број 165, Нови Сад, ПИБ: 108740652, МБ: 21058378**, кога заступа директор Јасмина Поповић у име стварног инвеститора изграде соларног парка **Л.О.И.360 STRATEGY AND BUSINESS DEVELOPMENT ДОО Београд, Београд, улица Маршала Бирјузова број 50**.

Израда Плана је обавеза проистекла из одредаба спровођења *Просторног плана територије Града Сремска Митровица* (*„Службени лист Града Сремска Митровица”*, број 8/2015).

Разлог за израду овог плана је формирање комплекса **соларног парка, снаге веће од 10 MW**, у атару насеља Ноћај и Салаш Ноћајски са основним циљем **изградње фотонапонске електране на пољопривредном земљишту**.

У складу са Стратегијом енергетске политике државе, којом се утврђује енергетска политика и планира развој у сектору енергетике и обимом коришћења обновљивих и нових извора енергије у укупној производњи енергије изградња соларног парка у Ноћају и Салашу Ноћајском је допринос подстицајним мерама за коришћење обновљивих извора енергије за производњу електричне енергије.

Потенцијал простора у обухвату плана је пре свега осунчаност простора, природна повољна експозиција терена, близак енергетски објекат (постојећи електроенергетски вод) за испоруку произведене енергије и веома лака приступачност простору.

Енергија сунчевог зрачења је највећи потпуно чист извор енергије који је човеку на располагању. Опасност од утицаја на промену климе и смањење резерви фосилних горива утичу да се у последњих двадесетак година енергија Сунца поставља као једини гарант могућности задовољења енергетских потреба у наступајућем дужем периоду. Ако се посматра из угла заштите животне средине електрична енергија добијена од сунца је еколошки најприхватљивији начин добијања енергије. Улагање у сунчану електрану је улагање у будућност. Соларна електрана је дугорочно решење (25 година ради пуним

капацитетом а након тога се капацитет смањује на 80%) јер представља дугорочни приход од електричне енергије.

Стратегија развоја енергетике Републике Србије до 2025. године са пројекцијама до 2030. године (*„Службени гласник РС”*, број 101/2015), промовише: *„Селективно коришћење нових и обновљивих извора енергије, са циљем успоравања стопе раста увоза енергената, смањивање негативног утицаја на околину и отварања једне додатне активности за домаћу индустрију и запошљавање локалног становништва, укључујући и прилагођавање пракси и регулативи ЕУ у овој области”.*

„Стратегијом развоја енергетике Републике Србије за период до 2025. године, са пројекцијама до 2030. године предлаже се пут тржишног реструктурирања и технолошке модернизације енергетике Републике Србије, како би се боље припремила за период раста опште тражње добара и услуга.

Стратешки приступ енергетици подразумева да се процеси у привреди и држави, као и у животу грађана, одвијају уз ниже економске трошкове и виши степен социјалне и еколошке одрживости – виши стандард становништва уз смањење загађења и бољу заштиту природе. У том смислу, из примене Закона о енергетици и Стратегије развоја енергетике Републике Србије, треба да проистекне одговарајућа енергетска политика, која би уз адекватну економску и социјалну политику, као и политику у области заштите животне средине водила ка одрживом енергетском систему, ефикаснијој економији и већем друштвеном благостању, уз одрживе билансе природних ресурса и што ниже нивое загађења.”

ЦИЉЕВИ ИЗРАДЕ ПЛАНА

Илустрација 1 - пример соларног парка на пољопривредном земљишту

Општи циљ израде Плана је формирање јединственог комплекса соларног парка са компатибилним делатностима у функцији појединачних соларних електрана на пољопривредном земљишту.

Планира се изградња соларног парка са две соларне електране, снаге преко 10 MW.

Реализација планских поставки треба да омогући начело одрживог развоја код управљања новим садржајима и начином живљења у циљу заштите животне средине на начин који ће унапредити и неће угрозити потребе становништва и корисника услуга на том простору са очувањем квалитета и квантитета ресурса.

Уређење простора у обухвату Плана заснива се на начелима одрживог развоја, рационалним коришћењем пољопривредног земљишта и максимално могуће уклапање соларног парка у препознатљиви мачвански пејсаж.

Изградња солариx електрана и спровођење одредница Плана заснивaће се на следећим принципима:

- Придржавање важеће законске регулативе – техничких прописа и стандарда приликом планирања,
- Еколошка поузданост – којом се обезбеђује заштита од негативних утицаја на животну средину, природу, природне и културне вредности и регулацију у обухвату Плана;
- Ефикасност, безбедност система и усмереност ка кориснику – континуално, једноставно, брзо и безбедно функционисање;
- Интеграција са окружењем.

Посебан циљ израде Плана је дефинисање максималног простора за формирање соларног парка, односно постављање соларних панела соларне електране Ноћај 1 и Ноћај 2 и неопходних површина за објекте за преузимање произведене електричне енергије у државну електроенергетску мрежу и изградњу недостајуће инфраструктуре.

Планским поставкама кроз фазност реализације даће се смернице за уређење новонасталих површина подељених по зонама посебних намена уз максималну очуваност степена зелених површина уз основну намену. Посебан циљ је усклађивање услова простора са непосредним окружењем – пољопривредно земљиште и планирана соларна електрана мањег капацитета.

ПРАВНИ И ПЛАНСКИ ОСНОВ ЗА ИЗРАДУ ПЛАНА

Правни основ за израду Плана

Изради Плана приступа се на основу *Одлуке Скупштине Града Сремска Митровица о изради Плана детаљне регулације соларног парка Ноћај 1 и Ноћај 2, снаге 75 MW, у к.о Ноћај и к.о. Салаш Ноћајски, Град Сремска Митровица, број 350-259/2022- I од 21.09.2022. године* (*„Службени лист Града Сремска Митровица“*, број 14/2022) и *Одлуке о измени одлуке о изради Плана детаљне регулације соларног парка Ноћај 1 и Ноћај 2, снаге 75 MW у к.о. Ноћај и к.о. Салаш Ноћајски, Град Сремска Митровица, број 350-80/2023-I од 12.04.2023. године,* а у складу са:

- ***Законом о планирању и изградњи*** (*„Службени гласник РС”*, број 72/2009, 81/2009–исправка, 64/2010–УС, 24/2011, 121/2012, 42/2013–УС, 50/2013–УС, 54/2013–УС, 98/2013–УС, 132/2014, 145/2014, 83/2018, 31/2019, 37/2019–др. закон, 9/2020 и 52/2021);
- ***Правилником о садржини, начину и поступку израде докумената просторног и урбанистичког планирања*** (*„Службени гласник РС”*, број 32/2019);
- ***Правилником о општим правилима за парцелацију, регулацију и изградњу*** (*„Службени гласник РС”*, број 22/2015);

- ***Правилником о класификацији намене земљишта и планских симбола у документима просторног и урбанистичког планирања*** (*„Службени гласник РС”*, број 105/2020);
- ***Законом о енергетици*** (*„Службени гласник РС”*, број 145/2014, 95/2018 – др. закон и 40/2021).

Плански основ за израду Плана

Плански основ за израду Плана су:

- ***Просторни план територије Града Сремска Митровица до 2028. год.*** (*„Службени лист Града Сремска Митровица”,* бр. 8/2015);
- ***Стратегија развоја енергетике Републике Србије до 2025. године са пројекцијама до 2030. године*** (*„Службени гласник РС”*, број 101/2015).

ОПИС ГРАНИЦЕ ОБУХВАТА ПЛАНА

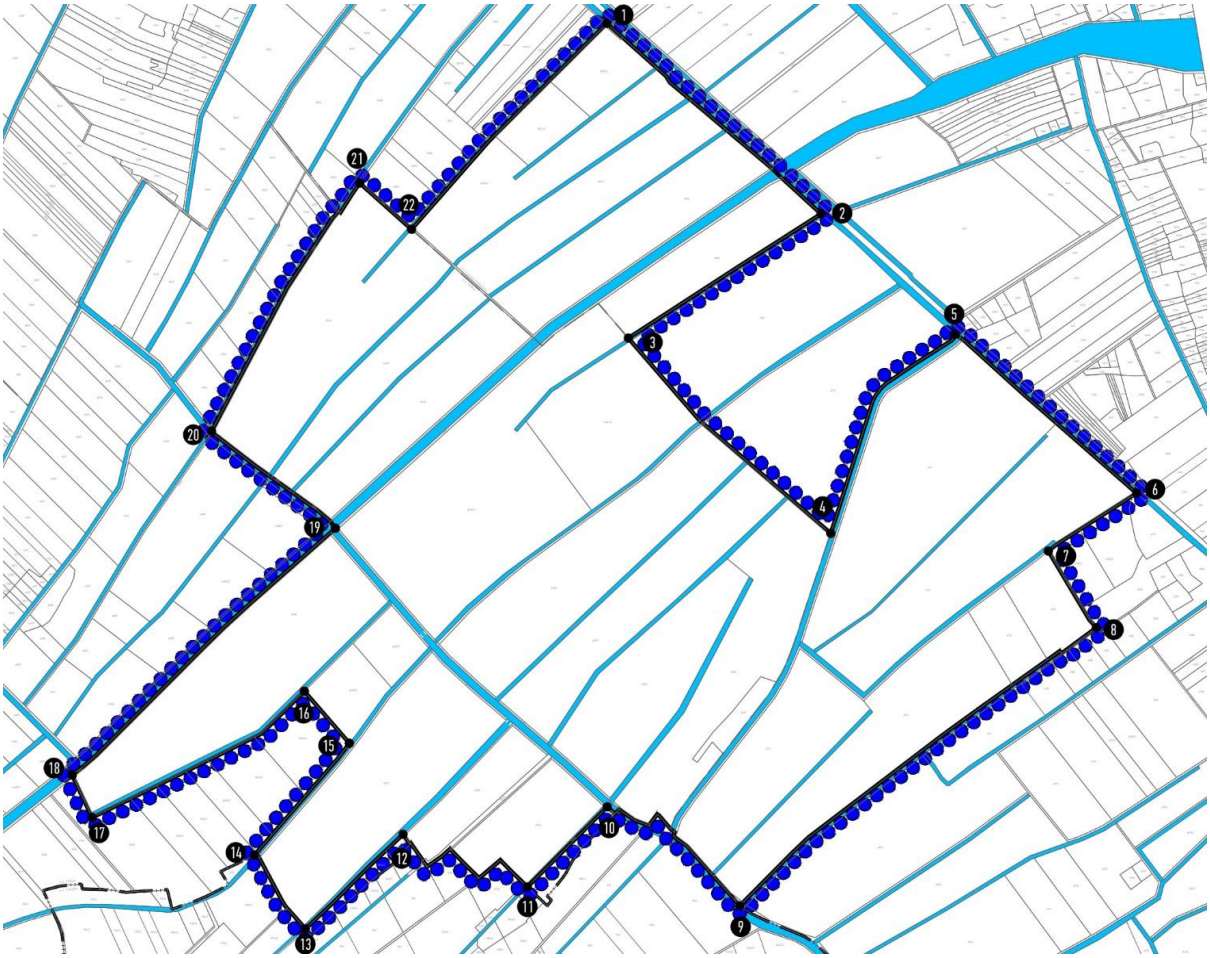

Илустрација 2 – граница обухвата Плана

Подручје Плана обухвата око 328,49 ha. Простор обухвата Плана се налази у к.о. Ноћај и к.о. Салаш Ноћајски.

Граница обухвата Плана полази из тачке 1 која се налази на тромеђи катастарских парцела бр. 3874/1, 4359 и 4367 у к.о. Салаш Ноћајски и иде у смеру југоистока пратећи југозападну међу парцеле бр. 4359

односно југозападну страну регулационог појаса канала „Споредни канал 6/1”, пресеца парцелу бр. 4310 (канал „Стојшића богаз”) и наставља даље у смеру југоистока југозападном међом парцеле бр. 4373 (канал „Споредни канал 6”) до тачке 2 на тромеђи катастарских парцела бр. 4168, 4371 и 4373. Из тачке 2 граница наставља у смеру југозапада пратећи северозападну међу парцеле бр. 4371, односно северозападну страну регулационог појаса канала „Богојевача” и долази у тачку 3 која се налази на граници катастарских општина Салаш Ноћајски и Ноћај, на четворомеђи парцела бр. 4168, 4373 к.о. Салаш Ноћајски и бр. 4547/1 и 5052 к.о. Ноћај. Из тачке 3 граница наставља у смеру југоистока пратећи границу катастарских општина до тачке 4 на тромеђи парцела бр. 4170, 4373 к.о. Салаш Ноћајски и бр. 4552 к.о. Ноћај. Од тачке 4 до тачке 5 граница прати западну страну регулационог појаса канала „Споредни канал 6” на парцели бр. 4373 к.о. Салаш Ноћајски. Из тачке 5 граница наставља у смеру југоистока пресеца канал „Споредни канал 6” и прати југозападну страну регулационог појаса канала „Баре 1” (парцела бр. 4360 к.о. Салаш Ноћајски) до тачку 6 на четворомеђи парцела бр. 4172, 4178/2, 4179 и 4360 к.о. Салаш Ноћајски. Из тачке 6 граница иде у смеру југозапада претећи југоисточну међу парцела бр. 4569 (некатегорисани пут) до тачке 7 на тромеђи парцела бр. 4177/1, 4179 и 4569. Из тачке 7 граница наставља у смеру југоистока пратећи југозападну међу парцеле бр. 4177/1 (некатегорисани пут) до тачке 8 на тромеђи парцела бр. 4177/1, 4177/2 и 4176. Из тачке 8 граница наставља у смеру југозапада северозападном међом парцеле бр. 4177/2 (некатегорисани пут) и северозападном страном регулационог појаса канала „Чиковара 2” (парцела бр. 4377) до тачке 9 на граници катастарских општина Салаш Ноћајски и Узвеће, односно граници Општине Богатић и територије Града Сремска Митровица, односно граници Аутономне покрајине Војводина, на тромеђи парцела бр. 4377, 4570 к.о. Салаш Ноћајски и 2834 к.о. Узвеће. Део границе од тачке 9 до тачке 10 је и део границе Општине Богатић и Града Сремска Митровица. Тачка 10 налази се на тромеђи парцела бр. 5046, 5047 и 5278 к.о. Ноћај. Из тачке 10 граница наставаља на југозапад пратећи југоисточну страну регулационог појаса канала „Лабудово окно” (парцела бр. 5046) до тачка 11 на четворомеђи парцела бр. 4553, 5046 к.о Ноћај и 1183/2 и 2833 к.о. Узвеће. Из тачке 11 граница наставаља у смеру запада пратећи границу Општине Богатић и Града Сремска Митровица до тачке 12 на тромеђи парцела бр. 4556/2, 5044 и 5276 к.о. Ноћај. Између тачке 12 и тачке 13 граница прати југоисточну страну регулационог појаса канала „Локвањуша” (парцела бр. 5044). Од тачке 13, на четворомеђи парцела бр. 4556/1, 5044 к.о. Ноћај и 1155/7 и 2831 к.о Узвеће, до тачке 14, на четворомеђи парцела бр. 4561/1, 5043 к.о. Ноћај и 1153 и 2898 к.о. Узвеће, граница се поклапа са границом Општине Богатић и Града Сремска Митровица. Из тачке 14 граница наставаља у смеру североистока пратећи северозападну страну регулационог појаса канала „Скеновача 2” (парцела бр. 5043) до тачке 15 на тромеђи парцела бр. 4559/2, 4559/3 и 5043 к.о Ноћај. Између тачака 15 и 16 граница се поклапа са међном линијом парцела 4559/2 и 4559/3. Из тачке 16 граница наставља у смеру југозапада југоисточном међом парцеле бр. 5274 (некатегорисани пут) до тачке 17 где мења смер и настаља даље пратећи југозападну међу исте парцеле, пресеца парцелу бр. 5272 (некатегорисани пут) и долази до тачке 18. Из тачке 18 граница настаља у смеру североистока пратећи југоисточну страну регулационог појаса канала „Стојшића богаз” (парцела бр. 5038) до тачке 19 на тромеђи парцела бр. 5038, 5047 и 5294. У тачки 19 мења смер, пресеца канал „Стојшића богаз”, и наставља у смеру северозапада по североисточној страни регулационог појаса канала „Споредни канал 5/2” (парцела бр. 5053) до тачке 20 на тромеђи парцела бр. 5053, 5057 и 5289. Из тачке 20 граница наставља у смеру североистока северозападном међом парцеле бр. 5289 к.о. Ноћај (некатегорисани пут) до границе катастарских општина Ноћај и Салаш Ноћајски а потом југозападном и југоисточном међом парцеле бр. 4526 к.о. Салаш Ноћајски (некатегорисани пут) до тачке 21 на тромеђи парцела бр. 4526, 4527 к.о. Салаш Ноћајски и 4544 к.о. Ноћај. Између тачке 21 и тачке 22 граница се поклапа са границом катастарских општина Ноћај и Салаш Ноћајски. Из тачке 22 граница наставља у смеру североистока пратећи југоисточну страну регулационог појаса канала „Жуклића бара 1” (парцела бр. 4367 к.о. Салаш Ноћајски) до тачке 1 и тако затвара границу обухвата Плана.

У обухвату Плана, на простору к.о Салаш Ноћајски, се налазе целе парцеле бр. 3874/1, 3874/2, 3874/3, 3875, 3876, 4168, 4171, 4172, 4173, 4174, 4175, 4176, 4368, 4369, 4370, 4374, 4375, 4376, 4528, 4529, 4566, 4568, 4569 и 4570 и делови парцела бр. 4320 и 4373, док се на делу обухвата на простору к.о. Ноћај налазе целе парцеле бр. 4544, 4545, 4546, 4547/1, 4547/2, 4548, 4549, 4550, 4551, 4552, 4554, 4555, 4557,

4558, 4559/1, 4559/2, 5042, 5043, 5044, 5045, 5046, 5047, 5048, 5049, 5050, 5051, 5052, 5054, 5055, 5056, 5274, 5275, 5276, 5277, 5279, 5280, 5281, 5282, 5283, 5289, 5290, 5291, 5292, 5293, 5294, 5295, 5296, 5297, 5298 и 5299 и делови парцела бр. 5038 и 5272.

Приступ простору обухвата Плана је са постојећег Државног пута IIA реда бр. 124 – Сремска Митровица – Дреновац - Шабац.

ИЗВОДИ ИЗ ПЛАНОВА ВИШЕГ РЕДА И ДОКУМЕНТАЦИЈЕ

Извод из Просторног плана територије Града Сремска Митровица до 2028. год. („Службени лист Града Сремска Митровица", број 8/2015)

Концепт просторне организације обухвата Плана, заснован је на смерницама датим Просторним планом Територије Града Сремска Митровица где је планирано да се планови са детаљном урбанистичком разрадом израђују за све комплексе за коришћење обновљивих извора енергије.

Просторним планом дате су стратешке смернце развоја територије Града Сремска Митровица са основним начелом одрживог развоја. Обавезе услови и смернице из Просторног Плана даће услове за коришћење простора за развој концепта коришћења обновљивих извора енергије у складу са заштитом животне средине. На тај начин се потиче инвентивност у приступу енергетској ефикасности у процесу развоја планског подручја.

Извод из Стратегије развоја енергетике Републике Србије до 2025. године са пројекцијама до 2030. године („Службени гласник РС", број 101/2015)

Стратегијом развоја енергетике Републике Србије за период до 2025. године, са пројекцијама до 2030. године предлаже се пут тржишног реструктурирања и технолошке модернизације енергетике Републике Србије, како би се боље припремила за период раста опште тражње добара и услуга.

Стратешки приступ енергетици подразумева да се процеси у привреди и држави, као и у животу грађана, одвијају уз ниже економске трошкове и виши степен социјалне и еколошке одрживости – виши стандард становништва уз смањење загађења и бољу заштиту природе. У том смислу, из примене Закона о енергетици и Стратегије развоја енергетике Републике Србије, треба да проистекне одговарајућа енергетска политика, која би уз адекватну економску и социјалну политику, као и политику у области заштите животне средине водила ка одрживом енергетском систему, ефикаснијој економији и већем друштвеном благостању, уз одрживе билансе природних ресурса и што ниже нивое загађења.

Све анализе кључних економско-технолошких промена говоре да је енергетика током последња два и по века била и остала покретач и кључни фактор економских промена, као и кичма привредног развоја. Промене које се дешавају на глобалном плану захтевају стручно и дугорочно сагледавање њихових утицаја на националном нивоу и одговарајуће управљање енергетским развојем.

Почетак модерне технолошке ере је везан за кључна открића у трансформацији енергије и њеној концентрацији на месту потрошње. Енергетика у данашњем времену није изгубила ни делић значаја, без обзира на прогнозе о смањивању значаја природних ресурса, па и расположивих енергетских потенцијала за технолошки високо софистицирану привреду, у друштву и економији знања.

Данас је извесно да енергетика представља сектор економије који има највећи негативни утицај на животну средину, а њена заснованост доминантно на конвенционалним изворима енергије представља реалну претњу по одрживост привредних токова. Необновљивост најкомерцијалнијих и најдоступнијих енергената данашњег света (угаљ, нафта и гас) је врло битна карактеристика светске енергетике која утиче на одрживу будућност, односно на могућност садашњих генерација да остваре економски раст и развој, не ускраћујући ту могућност будућим генерацијама. Нема сумње да је енергетика била и остала област од посебног значаја за читаву економију и друштво. Уколико се енергетика учини стабилним, модерним и квалитетно организованим сектором, извесно је да ће то значити добробит за читаву привреду земље. И обрнуто, уколико се енергетици не посвећује довољно пажње са становишта стратешког планирања, извесне су лоша позиција и слабе перспективе привреде у целини.

Највероватнији сценарио глобалног развоја претпоставља економију засновану на ефикасном коришћењу релативно „чисте" и из различитих извора доступне енергије. Енергетика ће, према свим сценаријима развоја, још релативно дуги период имати задатак да економији и друштву обезбеди значајне количине енергије и енергената, али са тенденцијом смањивања енергетског интензитета, односно потрошње по јединици новчаног производа.

Други захтев који се поставља пред енергетику је да буде чистија, односно да се у што већој мери ослања на обновљиве изворе енергије, а у што мањој на исцрпиве ресурсе.

Примена мера енергетске ефикасности, коришћење обновљивих извора енергије и заштита животне средине и смањење утицаја на климатске промене су кључни елементи транзиције ка одрживом развоју енергетике Републике Србије.

Остварење одрживог развоја енергетике Републике Србије у периоду до 2030. године у складу са потребама и могућностима привреде и друштва и остварења зацртаних циљева захтеваће да даљи развој енергетике Републике Србије буде заснован на активностима које обухватају: између осталог и Интензивно коришћење обновљивих извора енергије, при чему промовисање обновљивих извора енергије треба укључити и у енергетске планове градова и локалних заједница као део локалних енергетских стратегија.

ОПИС ПОСТОЈЕЋЕГ СТАЊА ПРОСТОРА ОБУХВАТА ПЛАНА

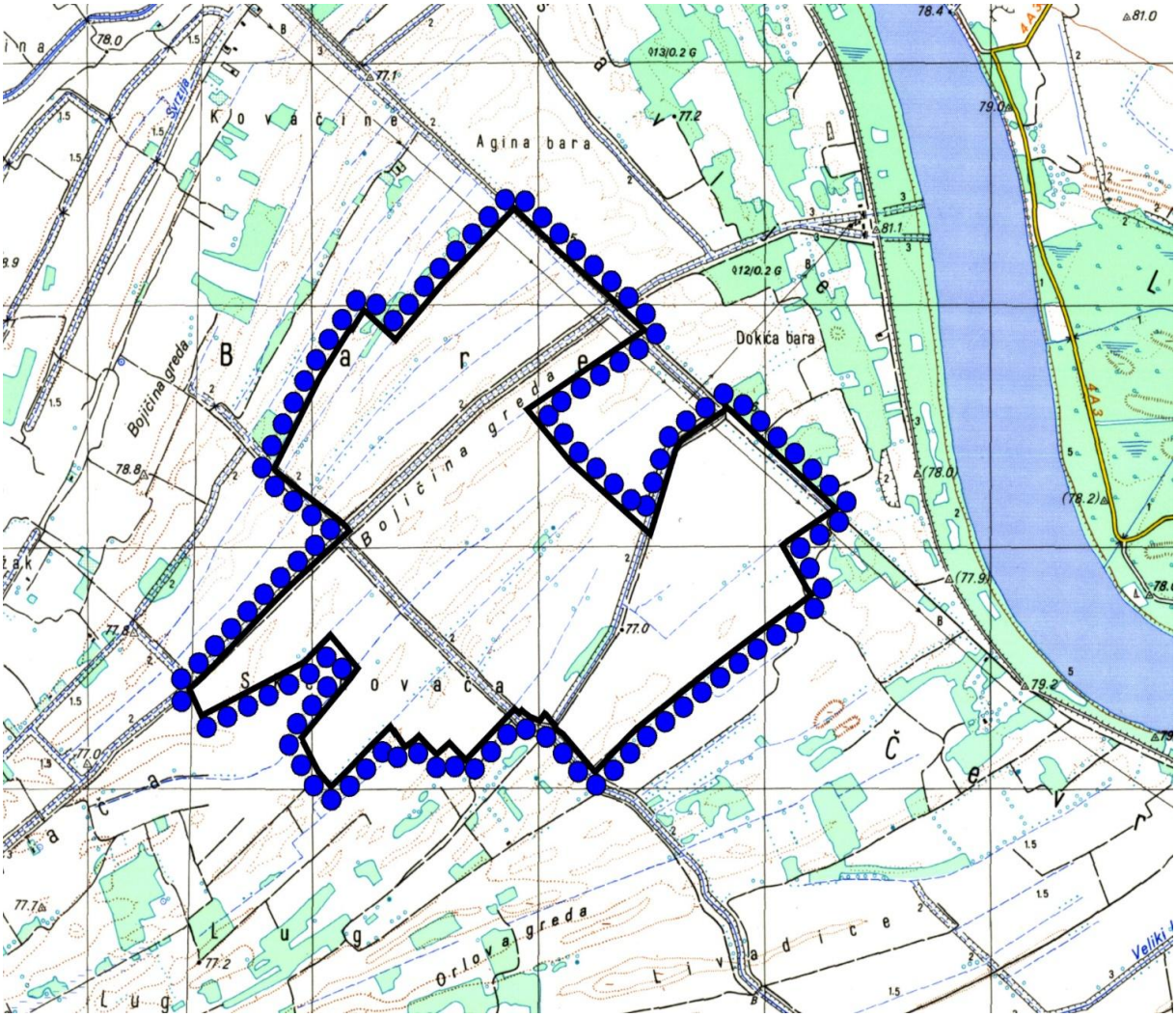

Илустрација 3 – положај обухвата Плана у ширем окружењу

Положај обухвата плана

Простор обухвата Плана налази се у крајњем источном делу мачванског дела територије Града Сремска Митровица, односно у атару насеља Ноћај и Салаш Ноћајски. Простор обухвата се налази на десној обали реке Саве на удаљености више од 500 m. На супротној обали реке се налази постојећа индустријска зона „Југоисток" у Сремској Митровици.

Простор обухвата је преко Државног пута IIA реда бр. 124 – Сремска Митровица – Дреновац – Шабац повезан са административним центром који се налази на удаљености од око 10 km. Преко Мачванске Митровице и пешачког моста такође је повезан са центром Сремска Митровице.

Простор обухвата Плана у највећој мери граничи се са парцелама у приватном власништву које се обрађују углавном као оранице ратарских култура. На парцели која се у централном источном делу уз државни пут уклињава у простор обухвата (ван овог обухвата) налази се сточарска фарма и планирана је

изградња две мање соларне електране (до 1 MW и до 10 MV) у складу са усвојеним Планом детаљне регулације[1].

Терен је генерално раван, а просечна кота нивелете је цца 76,50 m. Цео обухват је прожет некатегорисаним путевима и мелиорационим каналима који чине земљиште у јавној намени.

Канали се налазе на следећим парцелама:

- на делу обухвата у к.о. Ноћај, парцеле број: 5038, 5042, 5043, 5044, 5045, 5046, 5047, 5048, 5049, 5050, 5051, 5052, 5054, 5055 и 5056;
- на делу обухвата у к.о. Салаш Ноћајски, парцеле број: 4320, 4368, 4369, 4370, 4373, 4374, 4375 и 4376.

Некатегорисани путеви се налазе на следећим парцелама:

- на делу обухвата у к.о. Ноћај, парцеле број: 5272, 5274, 5275, 5276, 5277, 5279, 5280, 5281, 5282, 5283, 5290, 5291, 5292, 5293, 5294, 5295, 5296, 5298 и 5299;
- на делу обухвата у к.о. Салаш Ноћајски, парцеле број: 4528, 4529, 4566, 4568, 4569 и 4570.

Природне карактеристике простора

Геолошке и геоморфолошке карактеристике

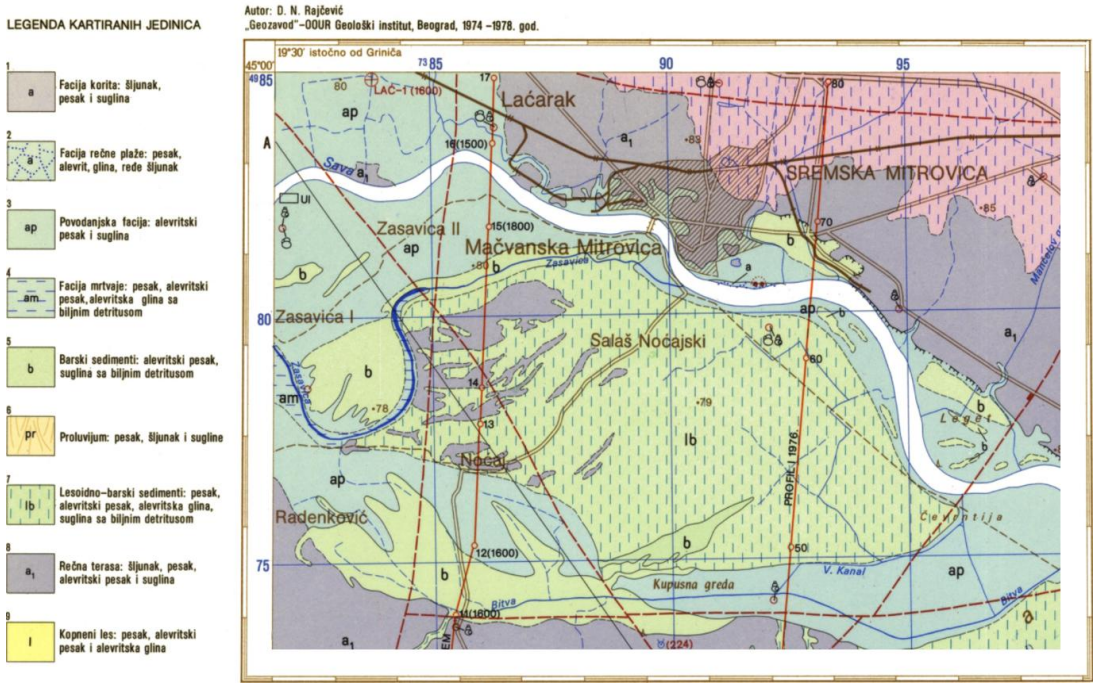

Илустрација 4 - Основна геолошка карта СФРЈ. Лист Шабац, Л-34-112 (1983)

Простор обухваћен Планом налази се на подручју северне Мачве. Област Мачве представља широку тектонску потолину, ограничену на западу доњим током Дрине, на северу и истоку лактастом окуком

[1] Одлука Скупштине Града Сремска Митровица о доношењу Плана детаљне регулације соларне електране „Рашина колиба" у к.о. Салаш Ноћајски, Град Сремска Митровица, број 350-89/2023-I од 12.04.2023 (*„Службени лист Града Сремска Митровица"*, број 4/2023).

Саве, а на југу масивом Цера. Главни геоморфолошки облик је алувијална раван реке Саве на којој се запажају уске и издужене депресије и греде.

У депресијама се вода обично дуже задржава чинећи бројне баре. Гредице настале од речног материјала (алувијални песак и суглина), представљају више и оцедитије земљиште на којем су подигнута мачванска села заштићена од високих вода насипима уз речно корито. Ова равница састоји се претежно од дринског, а у северном делу и од савског наноса.

Педолошке карактеристике терена

Посматрано подручје које обухвата план у целости се налази у ратарско–сточарском макрореону, који обухвата низијске и уравњене абразионе области, веће речне долине и друге терене на којима преовлађују плодна земљишта – плодни алувијални наноси.

Хидролошке карактеристике

Природни водоток који има посредан утицај на простор обухвата плана је река Сава, међународни еколошки коридор. Она се налази североисточно од обухвата плана на удаљености већој од 500 m и према њој је изграђена обалоутврда – насип. Површинска хидрографија Мачве је значајно измењена мелиорацијама.

Ниво подземних вода је на око 1,50 m до 2,5 m испод терена коте у обухвату Плана.

Климатске карактеристике

Клима на простору обухвата плана је умерено континентална са микроклиматским специфичностима. Основне одлике су велике температурне разлике током године (хладне зиме и топла лета, нагло смењивање температуре).

Средња годишња температура ваздуха износи 12,0°C. Најхладнији месец је јануар са просечном температуром од 1,3°C, а најтоплији је јул са просечном температуром од 22,5°C. Екстремне температуре лети достижу 40,8°C, а зими -25°C. Појава првог мраза је крајем октобра, а последњи мразни дани су почетком априла.

За ово подручје је карактеристична неравномерна расподела падавина по месецима, као и појава летњих пљускова и непогода, просечно 39 дана годишње. Најкишовитији месец је јун. Просечна количина падавина је 650 l/m^2. Падавине у облику снега износе 22 дана годишње, са највећим уделом у фебруару (7 дана). Максимална висина снежног покривача износи 78 cm.

Облачност која спречава осунчање и смањује интензитет сунчеве инсолације је најмања у августу (3,6 десетина покривености неба или 36%) док је највећа облачност у децембру (75%). Средња годишња облачност у просеку није велика и износи 57%. У величину облачности улазе и високи, танки и прозирни облаци а и они који нису у зениту и на путу сунчевих зрака, те добијене вредности тако треба и посматрати. Ведри дани су заступљени с 16,3% и има их просечно годишње око 60 дана. Мутни дани, просечна годишња учесталост је 28% или 105 дана. Највећи број долази на умерену облачност.

Учесталост магле износи просечно годишње 33 дана, са периодом јављања који обухвата све месеце, а највише у децембру (8 дана). У вегетационом периоду, односно лети заступљеност магле је око 6 дана.

Непогоде (грмљавине) јављају се просечно годишње у 33 дана, са максимумом у јуну и јулу од 7 дана. Учесталост дана са градом је око 2 дана годишње, са најчешћом појавом у јуну.

Најчешћи ветрови на овом подручју су источни – кошава у јесен, зиму и пролеће, а у летњем периоду преовладавају западни и северозападни ветрови. Северац се јавља лети а јужни ветар у пролеће.

Сеизмика

Према карти сеизмичког хазарда за повратни период од 475 година у обухвату Плана, према подацима Републичког сеизмолошког завода утврђени су VI-VII односно VII степен сеизмичког интензитета према Европској макросеизмичкој скали (EMC-98). У ширем подручју утврђен је земљотрес јачине VII степени. У односу на структуру и тип објеката, дефинисане су класе повредивости, односно очекиване деформације. У смислу интензитета и очекиваних последица сматра се да ће се за VI степен манифестовати „врло јак земљотрес", а за VII степен „силан земљотрес". При пројектовању и утврђивању врсте материјала за изградњу или реконструкцију објеката, обавезно је уважити могуће ефекте за наведене степене сеизмичког интензитета према Европској макросеизмичкој скали, како би се максимално предупредиле могуће деформације објеката под сеизмичким дејством.

Природне вредности

У обухвату простора за који се израђује План нема заштићених подручја за које је спроведен или покренут поступак заштите, утврђених еколошки значајних подручја, еколошких коридора од међународног значаја нити других елемената еколошке мреже Републике Србије.

Илустрација 5 - ортофото снимак подручја у обухвату Плана

Створене вредности

Постојећа начин коришћења површина и урбанистичке карактеристике простора

Простор у обухвату Плана користи се искључиво као пољопривредно земљиште за обраду ратарских површина на потесима Бојчина греда и Кованчине у Ноћају и Баре у Салашу Ноћајском. На веома малим деловима простора налазе се типични мачвански шумарци као репрезент мачванског пејсажа. Уз мелиорационе канале, које најчешће прате и некатегорисани путеви за комуникацију у атару и одржавање канала налазе се спонтано формирани зелени појасеви који су карактеристични за овај пејсаж и станиште су биљних и животињских врста култивисаних ратарски простора.

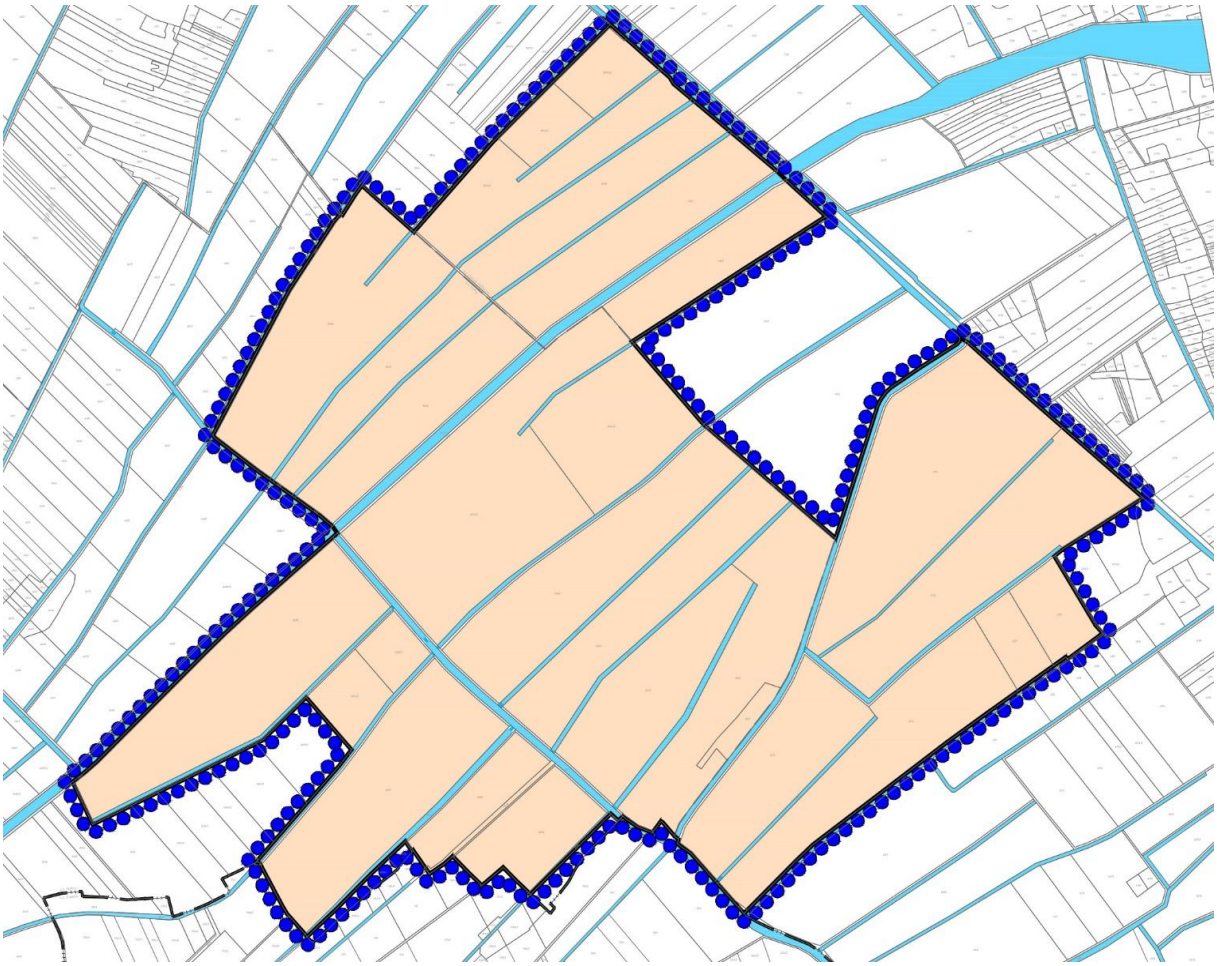

Илустрација 6 – постојећа намена површина у обхвату Плана

У окружењу обухвата Плана такође је потпуно исти пејсаж осим у делу простора који се уклињава у обухват, парцела број 4169 на којој се налази сточарска фарма. Фарма има простор намењен за узгој јунади и простор намењен за узгој оваца. Фарма је од простора обухвата соларног парка одвојена каналом и некатегорисаним путем са свих страна.

Од јавних инфраструктурних мрежа у простору обухвата Плана постоји једино изграђен далековод ДВ 10 kV, извод Каленић Равеница из ТС 35/10 kV Модран до ТС10/0,4 kV Каленић, типа и пресека Al/Č 3×35/6 mm^2, који се простире у правцу северозапад – југоисток, паралелно са државним путем.

канал	катастарска канцеларска	слив	подслив	дужина m	реципијент	ширина дна m	нагиб косина	протицај m^3/s	пад дна ‰
Стојшића богаз	5038	Стојшића богаз	Споредни канал 5 и 5/2	8900	река Сава	2~4	1:1,5	3,940	
Смрдљиво окно	5042			1040	Споредни канал 5	1,00	1:1,5	0,128	0,66
Скеновача 2	5043			1825	Споредни кана 5	1,00	1:1,5	0,272	0,4
Локваљуша	5044			2540	Споредни канал 5	1,00	1:1,5	0,136	0,4
канал не егзистира на парцели	5045								
Лабудово окно	5046			1000	Споредни канал 5	1,00	1:1,5	0,192	0,2
Споредни канал 5	5047			2130	Стојшића богаз	1,00	1:1,5	0,983	0,1
Лабудово окно 3	5048	Ћићај		690	Споредни канал 5	1,00	1:1,5	0,086	0,1
Лабудово окно 2	5049			525	Споредни канал 5	1,00	1:1,5	0,070	0,2
Лабудово окно 1	5050			900	Споредни канал 5	1,00	1:1,5	0,070	0,2
Лилина бара 1	5054			730	Споредни канал 5	1,00	1:1,5	0,121	0,2
Рогозара	5055			900	Споредни канал 5/2	1,00	1:1,5	0,192	0,2
Скеновача	5051		Споредни канал 6, 6/1 и 6/2	1525	Споредни канал 6	1,00	1:1,5	0,121	0,2
Богојевача	5052			1000	Споредни канал 6	1,00	1:1,5	0,263	0,1
Жуклића бара 1	5056			1090	Споредни канал 6/1	1,00	1:1,5	0,070	0,2
Стојшића	4320	Н		8900	река Сава	2~4	1:1,5	3,940	

канал	катастарска парцела	слив	подслив	дужина m	реципијент	ширина дна m	нагиб косина	протицај m^3/s	пад дна ‰
богаз									
Жуклића бара 1/1	4368			470	Споредни канал 6/1	1,0	1:1,5	0,070	0,2
Жуклића бара 2	4369			570	Споредни канал 6/1	1,0	1:1,5	0,070	0,2
Лилина бара 1	4370			781	Споредни канал 6/1	1,0	1:1,5	0,070	0,2
Споредни канал 6	4373			1200	Стојшића богаз	1,0	1:1,5	0,370	0,2
Споредни канал 6/2	4374			740	Споредни канал 5	1,0	1:1,5	0,100	0,4
Чиковара 4	4374			870	Споредни канал 6/2	1,0	1:1,5	0,112	0,5
Чиковара 4/1	4375			850	Чиковара 4				
Чиковара 2/1	4376		и канал	620	Споредни канал 5	1,0	1:1,5	0,158	1,0

Табела 1 - хидрауличке карактеристике мелиорационих канала на простору обухвата Плана

ПРАВИЛА УРЕЂЕЊА

Подела простора на карактеристичне урбанистичке целине и зоне

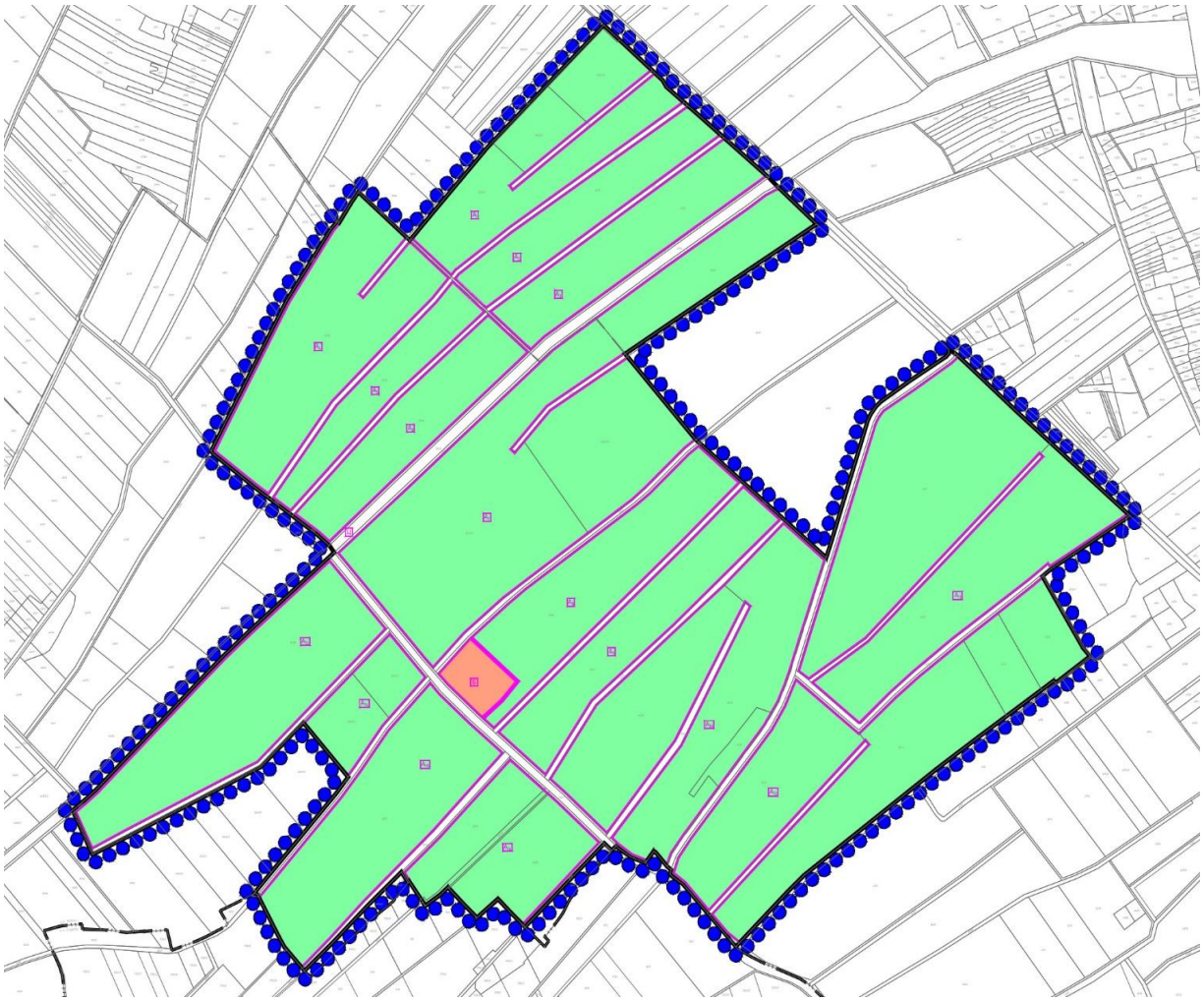

Илустрација 7 – подела обухвата Плана на урбанистичке зоне

Простор у обухвату Плана подељен је на три урбанистичке зоне:

一. Соларни парк – зона за постављање соларних панела на пољопривредном земљишту, површине 298,26 ha или 90,08% од укупне површине у обухвата Плана. Ова зона обухвата 16 блокова A_1-A_{16};

二. Зона површина за енергетске инфраструктурне објекте у функцији соларне електране (трафостанице, прикључно постројење) површине 2,26 ha или 0,69% од укупне површине у обухвату Плана;

三. Зона површина у јавној намени (мрежа атарских путева и каналска мрежа) површине 27,97 ha или 8,51% од укупне површине у обухвату Плана;

ЗОНА	ПОВРШИНА		БЛОК	ПОВРШИНА	
	ha	%		ha	%
А	298,26	90,80	A_1	16,05	4,89
			A_2	9,11	2,77
			A_3	11,14	3,39
			A_4	18,88	5,75
			A_5	6,94	2,11
			A_6	10,15	3,09
			A_7	44,57	13,57
			A_8	14,41	4,39
			A_9	12,09	3,68
			A_{10}	27,80	8,46
			A_{11}	39,60	12,06
			A_{12}	32,54	9,90
			A_{13}	20,13	6,13
			A_{14}	5,28	1,61
			A_{15}	17,97	5,47
			A_{16}	11,60	3,53
Б	2,26	0,69	Б	2,26	0,69
В	27,97	8,51	В	27,97	8,51
УКУПНО	**328,49**	**100,00**		**328,49**	**100,00**

Табела 2 - биланс површина по урбанистичким зонама и блоковима

Планирана намена површина

	ПОСТОЈЕЋЕ		ПЛАНИРАНО	
	ha	%	ha	%
ПОЉОПРИВРЕДНО ЗЕМЉИШТЕ	**300,52**	**91,49**	**298,26**	**90,80**
соларни парк	—	—	298,26	90,80
ВОДНО ЗЕМЉИШТЕ	**20,67**	**6,29**	**20,67**	**6,29**
канал	20,53	6,25	20,53	6,25
зацевљени канал	0,34	0,04	0,14	0,04
ГРАЂЕВИНСКО ЗЕМЉИШТЕ	**7,30**	**2,22**	**9,56**	**2,91**
саобраћајна инфраструктура	7,30	2,22	7,30	2,22

(некатегорисани путеви)				
електроенергетска инфраструктура (ТС, ПРП)	—	—	2,26	0,69
УКУПНА ПОВРШИНА У ОБУХВАТУ ПЛАНСКОГ ПОДРУЧЈА	328,49	100,00	328,49	100,00

Табела 3 – упоредни биланс намене површина

Планирана претежна намена површина у обухвату Плана је производње електричне енергије из обновљивих извора енергије.

Један мањи део пољопривредног земљишта у обухвату Плана, површине 2,26 ha или 0,69% од укупне површине у обухвату Плана, биће претворен у грађевинско земљиште за потребе изградње енергетских инфраструктурних објеката (трафостаница и прикључног постројења) у функцији соларне електране.

На простору обухвата Плана примениће се све техничко-технолошке мере у смислу заштите свих природних ресурса пре свега пољопривредног земљишта и надземних и подземних вода.

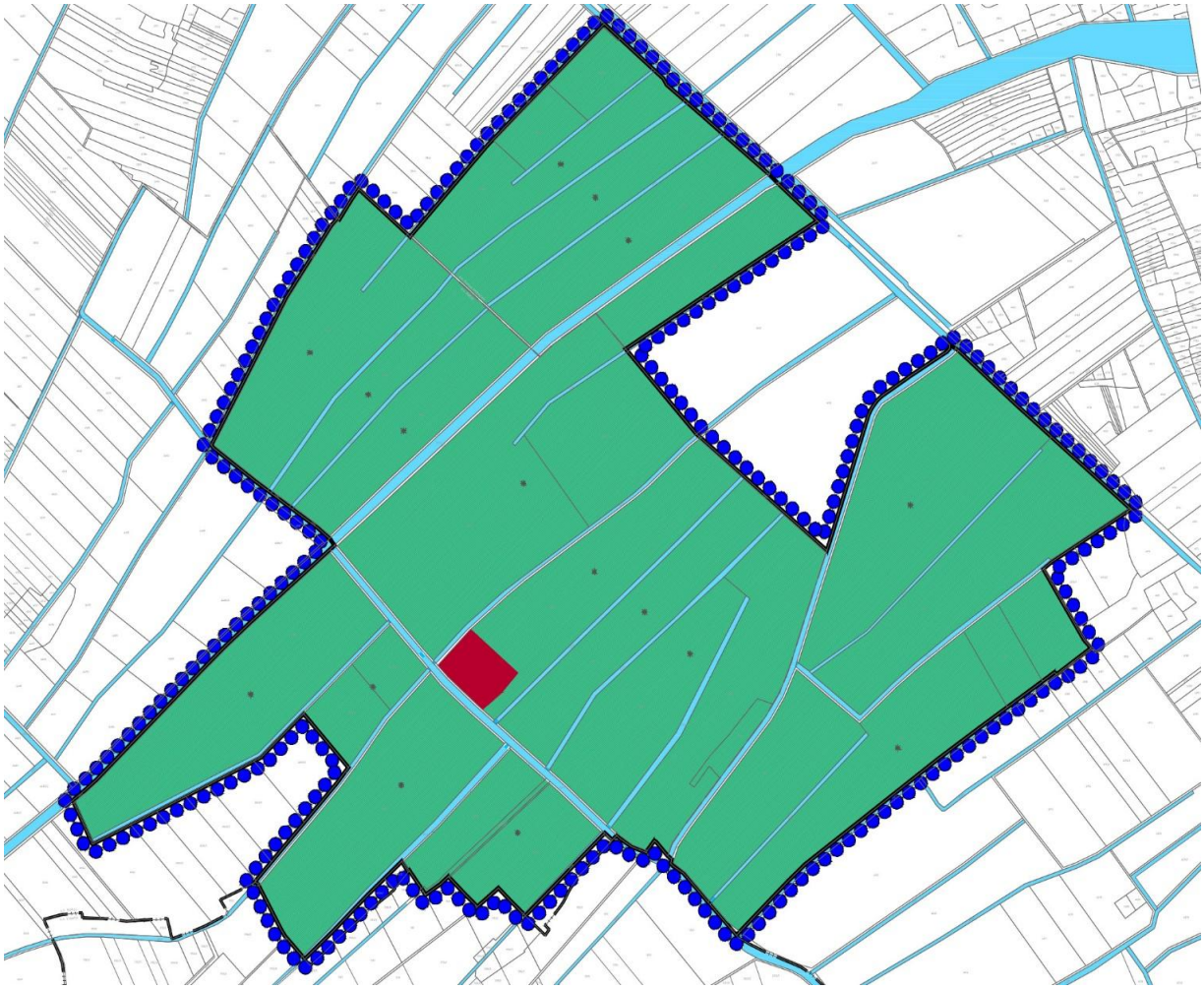

Илустрација 8 – планирана намена површина у обухвату Плана

Јавне површине

План регулације површина са јавном наменом

Јавне површине у обухвату плана сачињавају регулациони појасеви мелиорационих канала и некатегорисаних путева.

Планом су утврђене површине јавне намене. Од целих и делова постојећих парцела образоваће се парцеле површина јавне намене. План парцелације не подразумева формирање јединствене парцеле са јавном наменом већ парцијално решавање пратећи динамику фаза реализације плана.

Планираном поделом на јавно и остало земљиште дефинишу се парцеле и делови парцела које су већ опредељени као јавно грађевинско земљиште (ЈГЗ) – површине под постојећим и планираним саобраћајним коридорима, односно као јавно водно земљиште – постојећи и планирани мелиорациони канали.

	ПОВРШИНА				ПОВРШИНА	
	ha	%			ha	%
јавно	27,97	8,51	водно земљиште	канал	20,53	6,25
				зацевљени канал	0,14	0,04
			грађевинско земљиште	саобраћајна инфраструктура	7,30	2,22
остало	300,52	91,49	пољопривредно земљиште	соларни парк	298,26	90,80
			грађевинско земљиште	трафостанице (ТС), прикључно разводно постројење (ПРП)	2,26	0,69
УКУПНО	328,49	100,00				

Табела 4 - подела на јавно и остало - биланс површина

Планиране трасе, коридори, регулација површина јавне намене

Регулациона ширина саобраћајних коридора у обухвату плана се поклапа са постојећим стањем утврђених некатегорисаних путева и каналске мреже, осим у мањем делу који се овим планом укида из површине у јавној намени.

Површине јавне намене

Површина јавне намене јесте простор одређен планским документом за уређење или изградњу јавних објеката или јавних површина за које се утврђује општи интерес, у складу са посебним законом.

Планиране трасе и коридори чиниће простор јавне намене, а регулационе линије коридора дефинисаће простор јавне намене у квалитативном и квантитативном смислу.

Попис парцела у јавној намени

Граница површина јавне намене је дефинисана регулационим линијама и преломним тачкама за које су дате координате приказане на графичком прилогу *2-4 ПЛАНСКО РЕШЕЊЕ – план грађевинских парцела са смерницама за спровођење.* Апсолутне координате преломних тачака су приближне и могућа су мања одступања.

Постојеће земљиште у јавној намени

Јавно грађевинско земљиште – некатегорисани путеви

Парцеле бр. 5272, 5274, 5275, 5276, 5277, 5279, 5280, 5281, 5282, 5283, 5289, 5290, 5291, 5292, 5293, 5294, 5295, 5296, 5297, 5298, 5299 к.о. Ноћај и парцеле бр. 4528, 4529, 4566, 4568, 4569 и 4570 к.о. Салаш Ноћајски.

Јавно водно земљиште – мелиорациони канали

Парцеле бр. 5038, 5042, 5043, 5044, 5045, 5046, 5047, 5048, 5049, 5050, 5051, 5052, 5054, 5055, 5056 к.о. Ноћај и парцеле бр. 4320, 4368, 4369, 4370, 4373, 4374, 4375, 4376 к.о. Салаш Ноћајски.

Планирано земљиште у јавној намени

Укупна површина земљишта у јавној намени се незнатно смањује за 6 575 m^2. Укида се статус јавног водног земљишта на делу пацеле бр. 5045 к.о. Ноћај (парцела која се у катастру непокретности води као канал али на којој у стварности не егзистира канал), односно јавног грађевинског земљишта на делу парцеле бр. 5277 к.о. Ноћај (парцела која се у катастру непокретности води као некатегорисани пут уз претходно наведену парцелу канала).

Јавно грађевинско земљиште – некатегорисани путеви

Парцеле бр. 5045 (део), 5272, 5274, 5275, 5276, 5277 (део), 5279, 5280, 5281, 5282, 5283, 5289, 5290, 5291, 5292, 5293, 5294, 5295, 5296, 5297, 5298, 5299 к.о. Ноћај и парцеле бр. 4528, 4529, 4566, 4568, 4569 и 4570 к.о. Салаш Ноћајски.

Јавно водно земљиште – мелиорациони канали

Парцеле бр. 5038, 5042, 5043, 5044, 5046, 5047, 5048, 5049, 5050, 5051, 5052, 5054, 5055, 5056 к.о. Ноћај и парцеле бр. 4320, 4368, 4369, 4370, 4373, 4374, 4375, 4376 к.о. Салаш Ноћајски.

Правила парцелације и препарцелације површина са јавном наменом

Парцелација и препарцелација две постојеће парцеле у јавној намени бр. 5045 и 5277 к.о. Ноћај извршиће се у складу са планским решењем приказаним на графичком прилогу *2-4 ПЛАНСКО РЕШЕЊЕ – план грађевинских парцела са смерницама за спровођење*.

Трасе, коридори и капацитети јавне инфраструктуре

Саобраћајна инфраструктура

Саобраћајно решење подразумева задржавање постојеће саобраћајне матрице дефинисане постојећим некатегорисаним путевима. Овим путевима омогућен је приступ до свих садржаја у обухвату плана.

Нивелациони план јавних површина

Планом нису предвиђене нивелационе интервенције на постојећим јавним површинама. Сви планирани објекти и садржаји морају нивелационо да се уклопе са постојећом путном и каналском мрежом.

Услови за постављање инсталација у путном појасу

Траса предметних инсталација мора се пројектно ускладити са планираним саобраћајним површинама и постојећим инсталацијама поред и испод предметних путева.

Водна инфраструктура

У зони водотока/канала, уважити следеће услове за планирање уређења простора и изградњу:

- Континуитет и правац радно-инспекционих стаза у обостраном појасу ширине од најмање 5,0 m од водотока/канала, сачувати за пролаз и рад механизације која одржава канал.
- Подземне објекте кроз радно-инспекциону стазу поставити најмање 1,0 m испод коте терена и обезбедити их од утицаја механизације за одржавање канала. Кота терена је кота обале у зони радно-инспекционе стазе.
- У овом појасу није дозвољена изградња надземних објеката, садња дрвећа, орање и копање земље и предузимање других радњи којима се ремети функција или угрожава стабилност водотока/канала и омета редовно одржавање канала.

У површинске и подземне воде, забрањено је испуштати било какве воде осим условно чистих атмосферских и пречишћених отпадних вода чији квалитет обезбеђује одржавање минимално доброг еколошког статуса (II класа воде) реципијента, према *Уредби о класификацији вода* (*„Службени гласник СРС”*, број 5/1968) и *Уредби о граничним вредностима емисије загађујућих материја у воде и роковима за њихово достизање* (*„Службени гласник РС”*, број 67/2011, 48/2012 и 1/2016).

Електроенергетска инфраструктура

Напонски ниво 110(220) kV

Изградња нових ТС 110(220)/x kV и повезних водова 110(220) kV напонског нивоа

За прикључење планиране једновремене снаге соларног парка потребна је изградња нових ТС, за сваку соларну електрану појединачно, напонског нивоа 110(220)/x kV, 110(220) kV прикључног разводног постројења (ПРП) и 110(220) kV повезних водова у обухвату Плана. Прикључење на електроенергетску мрежу овог напонског нивоа је у надлежности Акционарског друштва „Електромрежа Србије” (АД ЕМС).

Свака градња испод или у близини далековода условљена је:

- *Законом о енергетици*,

- *Законом о планирању и изградњи*,
- *Правилником о техничким нормативима за изградњу надземних електроенергетских водова називног напона од 1 kV до 400 kV* (*„Службени лист СФРЈ”*, број 65/1988 и *„Службени лист СРЈ”*, број 18/1992),
- *Правилником о техничким нормативима за електроенергетска постројења називног напона изнад 1 000 V* (*„Службени лист СФРЈ”*, број 4/1974, 13/1978 и *„Службени лист СРЈ”*, број 61/1995),
- *Правилником о техничким нормативима за уземљења електроенергетских постројења називног напона изнад 1 000 V* (*„Службени лист СРЈ”*, број 61/1995),
- *Законом о заштити од нејонизујућих зрачења* (*„Службени гласник РС”*, број 36/2009) са припадајућим правилницима, од којих посебно издвајамо: *Правилник о границама нејонизујућим зрачењима* (*„Службени гласник РС”*, број 104/2009) и *Правилник о изворима нејонизујућих зрачења од посебног интереса, врстама извора, начину и периоду њиховог испитивања* (*„Службени гласник РС”*, број 104/2009),
- *SRPS N.C0.105 Техничким условима заштите подземних металних цевовода од утицаја електроенергетских постројења* (*„Службени лист СФРЈ”*, број 68/1986),
- *SRPS N.C0.101 - Заштитом телекомуникационих постројења од утицаја електроенергетских постројења - Заштита од опасности* (*„Службени лист СФРЈ”*, број 68/1988),
- *SRPS N.C0.102 - Заштитом телекомуникационих постројења од утицаја електроенергетских постројења - Заштита од сметњи* (*„Службени лист СФРЈ”*, број 68/1986), као и
- *SRPS N.C0.104 - Заштита телекомуникационих постројења од утицаја електроенергетских постројења - Увођење телекомуникационих водова у електроенергетска постројења* (*„Службени лист СФРЈ”*, број 49/1983).

Услови за изградњу објеката испод или у близини планираних прикључних далековода који би били у власништву АД ЕМС

У складу са чланом 218. *Закона о енергетици* заштитни појас далековода износи 25 m са обе стране далековода напонског нивоа 110 kV од крајњег фазног проводника, односно 30 m са обе стране далековода напонског нивоа 220 kV од крајњег фазног проводника.

У близини далековода, а ван заштитног појаса, потребно је размотрити могућност градње планираних објеката у зависности од индуктивног утицаја на:

- потенцијалне планиране објекте од електропроводног материјала и
- потенцијалне планиране телекомуникационе водове (нема потребе да се ради у случају да се користе оптички каблови).

Пре изградње ових објеката предвидети мере попут сопствених и колективних средстава заштите, галванских уметака чији је изолациони ниво виши од граничних вредности утицаја, изоловање надземних делова пластичним омотачима и слично.

Уколико постоје објекти од електропроводног материјала, у зависности од насељености подручја, потребно је анализирати индуктивни утицај на максималној удаљености до 1 000 m од осе далековода. Индуктивни утицај, у зависности од специфичне отпорности тла и насељености подручја, потребно је анализирати на максималној удаљености до 3 000 m од осе далековода, у случају градње телекомуникационих водова.

Приликом избора локације планираних соларних електрана неопходно је урадити све потребне анализе и прорачуне уважавајући далеководе које је потребно изградити за прикључење планираног соларног постројења на електроенергетски систем (преносни или дистрибутивни)

Услови за изградњу соларних електрана у близини или испод планираних прикључних далековода који би били у власништву АД ЕМС

Приликом избора локације соларних електрана потребно је размотрити могућност и неопходност постављања соларних панела у заштитном појасу надземних водова напонског нивоа 110(220) kV у зависности од следећег:

1) Удаљеност соларних панела од фазних проводника далековода треба да износи најмање:

   - Сигурносна висина (најмања дозвољена вертикална удаљеност проводника односно делова под напоном од земље или неког објекта при температури +80°C, односно при температури -5°C са нормалним додатним оптерећењем без ветра) износи 5 m за далеководе напонског нивоа 110 kV, односно 5,75 m за далеководе напонског нивоа 220 kV;
   - Сигурносна удаљеност (најмања дозвољена удаљеност проводника, односно делова под напоном од земље или неког објекта у било ком правцу рри температури +80°C и оптерећењу ветром од нуле до пуног износа) износи 4 m за далеководе напонског нивоа 110 kV, односно 4,75 m за далеководе напонског нивоа 220 kV;
   - Вертикална удаљеност између проводника и највишег дела соларног панела (неприступачног дела) за далеководе напонског нивоа 110 kV износи најмање 3 m, односно најмање 3,75 m за далеководе напонског нивоа 220 kV и у случају када у распону укрштања постоји изузетно додатно оптерећење, а у суседним распонима нема тог оптерећења.

2) Минимално растојање соларних панела у односу на темеље и анкере носећег стуба треба да буде најмање 20 m од тела стуба, односно најмање 15 m од затега стуба, уколико постоје.
3) Минимално растојање које треба да постоји између соларних панела и угаоно-затезног или затезног стуба треба да буде једнако или веће од 1,5H, где је H висина стуба, при чему је потребно ово обезбедити у правцима траса са обе стране стуба. Ван ових праваца траса, минимално растојање у односу на темеље и анкере затезног односно угао-затезног стуба треба да буде 20 m од тела стуба, односно 15 m од затега стуба, уколико постоје.
4) Потребно је до сваког стуба далековода обезбедити приступ са обе стране далековода у ширини од 10 m и то: до носећег стуба нормално на правац трасе далековода, а до затезног стуба нормално на симетралу угла скретања далековода или нормално на један правац трасе.
5) Изолација на водовима у распону укрштања са соларном електраном мора бити механички и електрично појачана.
6) Запосленима и машинама АД ЕМС, као и екипама које АД ЕМС ангажује за потребе одржавања и отклањања хаварија мора бити омогућен приступ далеководу (стубовима и проводницима) у свако доба дана и ноћи.

Уколико је неопходно да локације соларних електрана буде планирана у оквиру заштитног појаса планираних прикључних далековода који би били у власништву АД ЕМС, потребно је обрадити следеће:

1) Поред соларних панела обрадити и трансформаторске станице, инверторе, исправљаче, батерије, трасе каблова, путеве, осветљење, ограду објекта и др.
2) Обрадити технологију извођења радова на монтажи и демонтажи панела, као и чишћењу панела (захтева се детаљан опис рада и механизације која се користи приликом инсталације и одржавања, са временским роковима и слично, уз навођење да ли се приликом ових активности мора обезбедити искључење далековода).
3) Обрадити технологију одржавања соларне електране: Свака њена накнадна промена мора бити одобрена од стране АД ЕМС.
4) На графичким прилозима дефинисати позиције соларних панела које се налазе у заштитном појасу далековода и обрадити њихове удаљености од стубова и проводника далековода. Било каква њихова накнадна промена, осим у циљу демонтаже због потреба АД ЕМС, мора бити одобрена од стране АД ЕМС.

5) Обрадити могућност померања (демонтаже) соларних панела у случају да је то неопходно због извођења радова на отклањању/санирању хаварија на далеководу или због потребе одржавања далековода.
6) Соларне панеле, укључујући и оне који се могу демонтирати због потреба АД ЕМС, причврстити за подлогу тако да не могу оштетити далековод у случају јаког ветра.
7) Обрадити систем уземљења соларне електране и пратећих објеката.
8) Анализирати галвански утицај и електромагнетни индуктивни утицај на енергетске каблове са аспекта подносивости напона и опреме на крајевима истих, као и утицај на металне делове објекта, као и прорачун напона додира и корака и дати предлог заштитних мера за опрему и особље у току изградње и експлоатације.
9) Обрадити могућност повећања температуре амбијента (ваздуха у заштитном појасу надземног вода) услед изградње соларних панела - због потенцијалног утицаја на повећање температуре проводника далековода и смањење преносног капацитета далековода. Предлаже се примена соларних панела са антирефлективним слојем.
10) У случају да се добију резултати којим се повећава температура амбијента, а тиме утиче на смањење преносног капацитета (могућности струјног оптерећења) далековода, може се десити да не добијете сагласност за постављање соларних панела у комлетном или деловима заштитног појаса далековода.
11) Предлажемо да сви панели који се налазе директно испод проводника/заштитних ужади (до зоне од по 5 метара са обе стране од крајњих фазних проводника/заштитне ужади) буду демонтажног типа.

НАПОМЕНА

У случају постављања соларних панела у заштитном појасу далековода препоручујемо да се избегава постављање соларних панела испод ужади далековода, како би се у пуном капацитету омогућило несметано редовно и интервентно одржавање далековода и избегла могућност оштећења панела у случају настанка оптерећења на далеководу и погонских стања на надземном воду која нису предвиђена Пројектом надземног вода.

Такође, наша препорука је и да минимално растојање пратеће инфраструктуре и инсталација, од било ког дела стуба далековода буде 12 m.

Остали општи технички услови:

- Приликом извођења радова као и касније приликом експлоатације планираних објеката, водити рачуна да се не наруши сигурносна удаљеност од 5 m на којој се могу наћи запослени, опрема или машине у односу на проводнике далековода напонског нивоа 110 kV, односно сигурну удаљеност од 5,75 m у односу на проводнике далековода напонског нивоа 220 kV.
- Испод и у близини далековода не садити високо дрвеће које се својим растом може приближити на мање од 5 m у односу на проводнике далековода напонског нивоа 110 kV, односно на мање од 5,75 m у односу на проводнике далековода напонског нивоа 220 kV, као и у случају пада дрвета.
- Забрањено је коришћење прскалица и течности у млазу уколико постоји могућност да се млаз приближи на мање од 5 m од проводника далековода напонског нивоа 110 kV, односно на мање од 5,75 m у односу на проводнике далековода напонског нивоа 220 kV.
- Забрањено је складиштење лако запаљивог материјала у заштитном појасу далековода.
- Прикључке извести подземно у случају укрштања са далеководом.
- Нисконапонске, телефонске прикључке и друге прикључке извести подземно у случају укрштања са далеководом.
- Приликом извођења било каквих грађевинских радова, нивелације терена, земљаних радова и ископа у близини далековода, ни на који начин се не сме угрозити статичка стабилност стубова далековода.
- Терен испод далековода се не сме насипати.

- Све металне инсталације (електро-инсталације, грејање и сл.) и други метални делови (ограде и сл.) морају да буду прописно уземљени. Нарочито водити рачуна о изједначењу потенцијала.

Уобичајена је пракса да се у постојећим коридорима далековода и постојећим трансформаторским станицама (разводним постројењима) могу изводити санације, адаптације и реконструкције, ако то у будућности због потреба интервенција и ревитализација електроенергетског система буде неопходно, а не може бити сагледано у овом часу.

Напонски ниво 10 (20) kV

Изградња новог ПРП 10(20) kV напонског нивоа

Изградити, за напајање сопствене потрошње АД ЕМС РП 110 kV прикључно разводно постројење (ПРП) 10(20) kV. Ново ПРП 10(20) kV лоцирати на погодном месту у оквиру предметне целине нове ТС напонског нивоа 110/x kV у складу са важећим техничким прописима и препорукама.

За прикључно разводно постројење ПРП 10(20) kV које се гради као слободностојећи објекат обезбедити простор минималне површине 5×6 m^2.

Планирани простор, површине адекватне капацитету ПРП 10(20) kV, мора имати директан колски приступ, од тврде подлоге најмање ширине 3 m, до најближе саобраћајнице.

Код избора локације ПРП водити рачуна о следећем:

- да буде постављен што је могуће ближе тежишту оптерећења;
- да прикључни водови буду што краћи, а расплет водова што једноставнији;
- о могућности лаког прилаза ради монтаже и замене опреме;
- о могућим опасностима од површинских и подземних вода и сл.;
- о присуству подземних и надземних инсталација у окружењу ПРП и
- утицају ПРП на животну средину.

Будуће ПРП 10(20) прикључити на будући 10 kV кабл од будућег армирано-бетонског стуба који је потребно убацити у трасу 10 kV постојећег далековода-извод Каленић Равеница у катастарској парцели бр. 4567 к.о. Салаш Ноћајски на месту преласка далековода преко парцеле и будућег кабловског вода 20 kV од постојећег челично-решеткастог стуба у катастарској парцели бр. 1146 к.о. Салаш Ноћајски а наспрам парцеле бр. 872 к.о. Салаш Ноћајски по принципу „улаз-излаз”. Користити 10(20) kV водове одговарајућег типа и пресека.

Изградити одговарајући кабл 20 kV од будућег ПРП 10(20) kV до РП20 kV за напајање сопствене потрошње АД ЕМС РП 110 kV у обухвату плана. Користити 20 kV вод одговарајућег типа и пресека.

Измештање и заштита постојећих електроенергетских објеката напонског нивоа 10(20) и 1 kV

Уколико је потребно измештање или заштита електроенергетских објеката угрожених планираном наменама у обухвату ПДР-а, потребно је предвидети коридоре за потребе измештања угрожених електроенергетских објеката.

Уколико је потребно измештање или заштита електроенергетских објеката угрожених планираном изградњом, потребно је да се Странка обрати ЕДС-у, за закључивање Уговора о припремању земљишта, пре израде одговарајуће техничке документације и пре почетка земљаних радова.

Извод из важећих техничких прописа и опште смернице за измештање подземних водова напонског нивоа 10(20) и 1 kV:

Подземни водови 10(20) и 1 kV

Уколико се траса кабла нађе испод коловоза за кабловске водове 10(20) и 1 kV предвидети кабловску канализацију израђену од пластичних цеви пречника Ø 100 mm. Кабловско окно користити на правој деоници кабловске канализације која је дужа од 40, као и на месту промене правца или нивоа кабловске канализације.

Предвидети 100% резерве у броју отвора кабловске канализације за напонски ниво 10(20) kV, а 50% за напонски ниво 1 kV.

Приликом измештања водова водити рачуна о потребним међусобним растојањима и угловима савијања при паралелном вођењу и укрштању са другим електроенергетским водовима и осталим подземним инсталацијама које се могу наћи у новој траси водова.

Радове у близини каблова вршити ручно или механизацијом која не изазива оштећење изолације и оловног плашта. При извођењу радова заштитити постојеће кабловске водове од механичког оштећења.

Потребно је да се у траси кабловских водова не налази никакав објекат који би угрожавао електроенергетски вод и онемогућавао приступ кабловском воду приликом квара.

Радове у близини кабла вршити ручно или механизацијом која не изазива оштећење кабла.

За измештене кабловске деонице 10(20) и 1 kV користити каблове одговарајућег типа и пресека.

Надземни водови 10(20) и 1 kV

Приликом измештања мешовитих 10(20) и 1 kV надземних водова, за упоришта користити одговарајуће стубове прописаних димензија и одговарајући проводник. Ако се планира укидање надземног вода и изградња новог подземног, користити проводник одговарајућег типа и пресека.

Приликом измештања 10(20) kV надземних водова, за упоришта користити одговарајуће стубове прописаних димензија и одговарајући проводник. Ако се планира укидање надземног вода и изградња новог подземног, користити одговарајући проводник типа и пресека.

Приликом измештања 1 kV надземних водова, за упоришта користити одговарајуће стубове прописаних димензија и одговарајући проводник.

При свођењу надземних кућних прикључака користити одговарајући проводник.

Прелазе измештених 10(20) и 1 kV надземних водова преко саобраћајница планирати подземно. Користити проводник одговарајућег типа и пресека.

Ако се планира укидање 1 kV надземног вода и изградња новог 1 kV подземног вода, потребно је обезбедити сагласност за уградњу КПК и успонског вода на свим објектима који се напајају преко надземног кућног прикључка.

Општи услови

При укрштању и паралелном вођењу каблова са другим инсталацијама поштовати прописима предвиђена сигурносна растојања и углове укрштања.

За прелазак саобраћајнице постојећих водова обезбедити резерву у кабловицама и то за водове 35 kV и 10 kV 100% резерву, а за водове 1 kV 50% резерву. Користити отворе кабловске канализације пречника ∅ 160 mm за 35 kV и ∅ 100 mm за 10 kV и 1 kV водове.

Радове у близини каблова вршити ручно или механизацијом која не изазива оштећење изолације и оловног плашта. При извођењу радова заштитити постојеће кабловске водове од механичког оштећења.

Заштита од напона корака и додира и заштитна мера од електричног удара треба да буде усаглашена са важећим прописима и препорукама из ове области и Интерним стандардима „ЕПС дистрибуције" д.о.о.

Све потребне радове у вези са заштитом и измештањем наведених електроенергетских водова извести у складу са важећим техничким прописима и препорукама, као и Интерним стандардима „ЕПС дистрибуције" д.о.о.

Извођење свих радова вршити уз присуство надлежних служби „ЕПС Дистрибуције" д.о.о.

При укрштању и паралелном вођењу надземног електроенергетског вода са мрежом електронских комуникација, поштовати одредбе *Правилника о техничким нормативима за изградњу надземних електроенергетских водова називног напона од 1 kV до 400 kV*.

Додатни услови за извођење радова на изградњи објеката

Грађевинске радове у непосредној близини електроенергетских објеката вршити ручно, без употребе механизације и уз предузимање свих потребних мера заштите.

Најкасније осам дана пре почетка било каквих радова у близини електроенергетских објеката инвеститор је у обавези да се у писаној форми обрати Служби одржавања Електродистрибуције Србије д.о.о. Београд, Огранак Електродистрибуција Шабац, у коме ће навести датум и време почетка радова, одговорно лице за извођење радова и контакт телефон.

Обавезује се инвеститор да уколико приликом извођења радова наиђе на подземне електроенергетске објекте, одмах обавести Службу одржавања Електродистрибуције Србије д.о.о. Београд, Огранак Електродистрибуција Шабац.

У случају потребе за измештањем електроенергетских објеката морају се обезбедити алтернативне трасе и инфраструктурни коридори уз претходну сагласност Електродистрибуције Србије д.о.о. Београд, Огранак Електродистрибуција Шабац. Трошкове постављања електроенергетског објекта на другу локацију, као и трошкове градње, у складу са чл. 217 *Закона о енергетици*, сноси инвеститор објекта због чије изградње се врши измештање.

Термоенергетска инфраструктура

Нија планирана је изградња дистрибутивне гасне мреже на простору у обухвату Плана.

Електронска комуникациона инфраструктура

У оквиру обухвата Плана на локацијама на којима се планира изградња нових објеката, за које је потребно прикључење на електронске комуникационе системе, могућа је изградња подземне електронске комуникационе инфраструктуре.

Подземна електронска комуникациона мрежа

- Електронску комуникациону мрежу градити подземно у коридорима саобраћајница;
- Дубина полагања каблова треба да је најмање 0,8–1,2 m;

- Укрштање са путем извести искључиво механичким подбушивањем испод трупа пута, управно на предметни пут, у прописаној заштитној цеви;
- Заштитна цев мора бити постављена на целој дужини између крајњих тачака попречног профила пута, увећана за по 3,0 m са сваке стране;
- Минимална дубина постављања каблова и заштитних цеви (при укрштању са државним путем), износи 1,35–1,50 m мерено од најниже горње коте коловоза до горње коте заштитне цеви;
- Минимална дубина предметних инсталација и заштитних цеви испод путног канала за одводњавање (постојећег или планираног) од коте дна канала до горње коте заштитне цеви износи 1,0–1,2 m;
- Укрштање планираних инсталација удаљити од укрштања постојећих инсталација на мин. 10,0 m;
- Ако постоје постојеће трасе, нове електронске комуникационе каблове полагати у исте;
- Заштита телекомуникационих коридора, и изградња инфраструктурних и других објеката у близини електронских комуникационих коридора, мора бити у склади са *Правилником о захтевима за утврђивање заштитног појаса за електронске комуникационе мреже и припадајућих средстава радио коридора и заштитне зоне и начину извођења радова приликом изградње објеката* (*„Службени гласник РС”,* број 16/2012).
- За потребе удаљених корисника, ван насеља, може се градити бежична (РР) електронска комуникациона мрежа.

Објекти за постављање електронске комуникационе опреме и уређаја

- Уређаји за потребе електронских комуникација се могу градити у оквиру планираних садржаја и осталих јавних површина, са обезбеђеним директним приступом уређају преко јавних површина, обезбеђеним простором за паркирање и прикључењем на јавну инфраструктуру, или обезбеђењем засебне парцеле као јавне површине, са обезбеђеним приступом уређају, обезбеђеним простором за паркирање и прикључењем на јавну инфраструктуру.
- Ивице бетонских постоља: стојећи ИРО-а (изводно-разводних ормана), електронских комуникационих уређаја: који су постављени у зеленом појасу улице, морају бити на минималном хоризонталном растојању у односу на трасу будућих подземних инсталација, ивице коловоза, приступних путева, паркинг простора и свих других тврдих застора од 1,0 m.

Услови за прикључење на електронску комуникациону мрежу

- Прикључење корисника на електронску комуникациону мрежу извести подземним прикључком по условима надлежног предузећа;
- У циљу обезбеђења потреба за новим ЕК прикључцима и преласка на нову технологију развоја у области ЕК, потребно је обезбедити приступ свим планираним објектима путем ЕК канализације, од планираног ЕК окна до просторије планиране за смештај ЕК опреме унутар парцеле корисника, или до објекта на јавној површини.

Услови грађења бежичне ЕК мреже (РР) и припадајућих објеката:

- Објекти за смештај електронских комуникационих уређаја фиксне, мобилне комуникационе мреже и опреме за РТВ и КДС, мобилних централа, базних радио станица, радио-релејних станица, као и антене и антенски носачи, могу се поставити на објекте и на постојеће антенске стубове;
- Антене и антенски носачи, могу се поставити на слободностојеће антенске стубове, као и на објекте;
- Комплекс са електронском комуникационом опремом и антенски стуб морају бити ограђени;
- Напајање електричном енергијом вршиће се из нисконапонске мреже 0,4 kV;

- До комплекса за смештај електронске комуникационе опреме и антенских стубова са антенама, обезбедити приступни пут мин. ширине 3 m до најближе јавне саобраћајнице;
- Сензори у оквиру система надзора за аутоматско рано откривање пожара се могу постављати на постојеће или нове антенске стубове.

Зона заштите коридора електронских комуникационих система веза

У складу са важећим *Правилником о захтевима за утврђивање заштитног појаса за електронске комуникационе мреже и припадајућа средства, радио коридора и заштитне зоне и начину извођења радова приликом изградње објеката*, унутар заштитног појаса није дозвољена изградња и постављање објеката (инфраструктурних инсталација) других комуналних предузећа изнад и испод постојећих подземних ЕК каблова или кабловске ЕК канализације, осим на местима укрштања, као ни извођење радова који могу да угрозе функционисање електронских комуникација (ЕК објеката).

Степен комуналне опремљености земљишта потребан за издавање локацијске и грађевинске дозволе

Минимални степен комуналне опремљености земљишта на целокупном подручју обухвата плана подразумева саобраћајну повезаност на постојећу путну инфраструктуру.

Услови и мере заштите простора у обухвату Плана

Услови и мере заштите природних добара

У циљу заштите биодиверзитета, а у складу са просторним могућностима и ограничењима везаним за положај соларних панела, планирати очување постојећег и подизање новог зеленила, уз обезбеђење разноврсности врста и физиогномије, тј. спратовности дрвенасте вегетације.

Зелене површине повезати у целовит систем зеленила, уз успостављање континуитета (повезаности) зеленила еколошког коридора и осталих зелених површина различитих намена.

Озелењавање површина треба да фаворизује аутохтоне дрвенасте и жбунасте врсте које су највише прилагођене локалним педолошким и климатским условима.

Није дозвољено уношење врста које су на подручју Војводине препознате као инвазивне (агресивне, алохтоне) као што су: дивљи дуван (*Asclepias syriaca*), јасенолисни јавор (*Acer negundo*), кисело дрво (*Ailanthus altissima*), багремац (*Amorpha fruticosa*), копривић (*Celtis* spp.), дафина (*Elaeagnus angustifolia*), пенсилванијски јасен (*Fraxinus pennsylvanica*), трновац (*Gleditsia triacanthos*), жива ограда (*Lycium barbarum*), петолисни бршљан (*Parthenocissus quinquefolia*), касна сремза (*Prunus serotina*), златни штап (*Solidago gigantea* aggr.), звездан (*Symphyotrichum* spp.), фалопа (*Fallopia* sp.), багрем (*Robinia pseudoacacia*) и сибирски брест (*Ulmus pumila*).

Планирање заштите земљишта остварити спровођењем мера и активности за заштиту од загађења и деградације ради очувања његових природних особина и функција, сагласно одредбама члана 12. *Закона о заштити земљишта* (*„Службени гласник РС”*, број 112/2015).

У складу са захтевима члана 5. став 2. *Закона о заштити животне средине* (*„Службени гласник РС”*, број 135/2004, 36/2009 - др. закон, 72/2009 - др. закон, 43/2011 - одлука УС, 14/2016, 76/2018 и 95/2018 - др. закон), правна и физичка лица дужна су да, између осталог, у обављању својих делатности обезбеде „рационално коришћење природних богатстава, урачунавање трошкова заштите животне средине у оквиру инвестиционих трошкова, примену прописа, односно предузимање мера заштите животне средине, у складу са законом”.

Услови и мере заштите културних добара

Обавезан је археолошки надзор приликом изградње објеката и потребне инфраструктуре од стране стручне службе Завода за заштиту споменика културе у Сремској Митровици.

Ако се у току извођења радова наиђе на археолошка налазишта или археолошке предмете извођач радова је дужан да одмах, без одлагања прекине радове и о томе обавести Завод за заштиту споменика културе у Сремској Митровици, као и да предузме мере да се налаз не уништи и не оштети и да се сачува на месту и у положају у коме је откривен, у складу са чланом 109. став 1. *Закона о културним добрима* (*„Службени гласник РС”*, број 71/1994, 52/2011 – др. закон, 99/2011 – др. закон, 6/2020 – др. закон, 35/2021 – др. закон и 129/2021 – др. закон).

Инвеститор је у обавези да обустави радове уколико наиђе на археолошка налазишта или археолошке предмете од изузетног значаја ради истраживања локације.

Инвеститор објекта је дужан да обезбеди средстава за истраживање, заштиту, чување и излагање пронађених остатака који уживају претходну заштиту.

Обавезна је пријава почетка земљаних радова Заводу за заштиту споменика културе Сремска Митровица.

Услови и мере заштите, уређења и унапређења животне средине

На простору обухвата Плана нису планиране активности за које се издаје интегрисана дозвола у складу са *Законом о интегрисаном спречавању и контроли загађивања животне средине* (*„Службени гласник РС”*, број 135/2004, 25/2015 и 109/2021) и пратећим подзаконским актима, нити је планирана изградња севесо постројења.

Посебне мере заштите природних ресурса

Мере заштите вода

У циљу заштите вода (површинских и подземних) успостављају се следеће мере заштите:

- Обавезно очување квалитета површинских и подземних вода у складу са захтеваном класом;
- Забрањено је испуштање отпадних вода у површинске и подземне воде, које прелазе граничне вредности емисије - квалитет пречишћеног ефлуента мора задовољавати прописане критеријуме за упуштање у канализациони систем насеља односно крајњи реципијент. Ово подразумева санацију свих неконтролисаних излива отпадних вода на предметном подручју, укидање и санацију пропусних септичких јама, односно изградњу непропусних септичких јама;
- Забрањено је испуштање отпадних вода које су прекомерно термички загађене;
- Вршити прихват зауљених отпадних вода преко сепаратора уља и масти;
- Вршити биохемијско и механичко испитивање параметара квалитета отпадних вода;
- Обавезно пречишћавање свих отпадних вода пре испуштања у водопријемник сагласно стандардима прописаним законом;
- Строго контролисана примена хемијских средстава у пољопривреди у циљу заштите површинских и подземних вода од загађивања;
- Забрана трајног депоновања отпада на целом подручју обухвата Плана.

Мере заштите земљишта

Заштита земљишта је интегрално повезана са заштитом ваздуха и воде. Посебни услови и мере које су у функцији заштите земљишта су:

- **Обавеза израде пројекта рекултивације пољопривредног земљишта које је коришћено за експлоатацију минералних сировина или за друге намене које немају трајни карактер, у складу са чланом 55. *Закона о пољопривредном земљишту* (*„Службени гласник РС”*, број 62/2006, 65/2008 – др. закон, 41/2009, 112/2015, 80/2017 и 95/2018 – др. закон);**
- Примена концепта органске пољопривреде, која искључује конвенционалне методе употребе хемијских средстава заштите и агротехничких мера у пољопривреди;
- У случају изливања опасних материја (гориво, машинско уље и сл.), загађени слој земљишта мора се отклонити и исти ставити у амбалажу која се може празнити само на, за ту сврху, предвиђеној локацији. На месту акцидента нанети нови, незагађени слој земљишта;
- Сакупљање, прерада или уништавање анималног отпада у објектима намењеним за прераду, обраду или уништавање лешева животиња и других отпадака животињског порекла, у складу са *Законом о ветеринарству* (*„Службени гласник РС”*, број 91/2005, 30/2010, 93/2012 и 17/2019 – др. закон);
- Спречавање непланског претварања пољопривредног у грађевинско земљиште, чиме је иницирана нежељена промена намене простора;
- Применом биоразградивих материјала у зимском периоду за одржавање проходности свих јавних путева.

Заштиту земљишта од потенцијалне деградације обезбедити адекватним одвођењем отпадних вода, као и предузимањем превентивних мера при претакању или претовару материја које имају загађујући карактер.

Забрањено је испуштање и одлагање загађујућих, штетних и опасних материја и отпадних вода на површину земљишта и у земљиште. Својства земљишта могу да се мењају само у циљу побољшања квалитета у складу са његовом наменом.

Остале посебне мере заштите

Мере заштите од буке

На простору обухата Плана не планира се изградња објеката са који би повећали ниво буке преко дозвољених граничних вредности.

Мере и услове заштите од буке јединица локалне самоуправе утврђује у складу са *Законом о заштити од буке у животној средини* (*„Службени гласник РС”,* број 96/2021*)*. Обавезе јединице локалне самоуправе односе се на акустичко зонирање на својој територији, одређивање мера забране и ограничења у складу са Законом, доношење локалног акционог плана заштите од буке у животној средини, обезбеђење и финансирање мониторинга буке у животној средини на својој територији и вршење надзора и контроле примене мера заштите од буке у животној средини.

Уредбом о индикаторима буке, граничним вредностима, методама за оцењивање индикатора буке, узнемиравања и штетних ефеката буке у животној средини (*„Службени гласник РС”,* број 75/2010*)*, прописани су индикатори буке[2] у животној средини, граничне вредности, методе за оцењивање индикатора буке, узнемиравања и штетних ефеката буке на здравље људи. Граничне вредности се односе на укупну буку која потиче од свих извора бука на посматраној локацији.

зона	намена простора	највећи дозвољени ниво спољашње буке L_{eq} - dB(A)	
		дан	ноћ

[2] Индикатор буке је акустичка величина којом се описује бука у животној средини и изражава се у db(A).

зона	намена простора	највећи дозвољени ниво спољашње буке L_{eq} - dB(A)	
		дан	ноћ
I	Подручја за одмор и рекреацију, болничке зоне и опоравилишта, културно-историјски локалитети, велики паркови	50	40
II	Туристичка подручја, мала и сеоска насеља, кампови и школске зоне	50	45
III	Чисто стамбена подручја	55	45
IV	Пословно-стамбена подручја, трговинско-стамбена подручја, дечја игралишта	60	50
V	Градски центар, занатска, трговачка, административно-управна зона са становима, зоне дуж аутопутева и магистралних саобраћајница	65	55
VI	Индустријска, складишна и сервисна подручја и транспортни терминали без становања	на границама зоне бука не сме прелазити нивое у зони са којом се граничи	

Табела 5 – Граничне вредности индикатора буке на отвореном простору

Према потреби, надлежни орган може утврдити потребу мониторинга буке у складу са *Правилником о методологији за одређивање акустичких зона* (*„Службени гласник РС”,* број 72/2010*)*, Законом и важећим подзаконским актима.

Заштита од буке у животној средини заснивaће се на спровођењу следећих правила и мера заштите:

- поштовањем граничних вредности о дозвољеним вредностима нивоа буке у животној средини у складу са прописима;
- подизањем појасева заштитног зеленила и техничких баријера на најугроженијим локацијама.

Мере заштите при управљању отпадом

Сваки генератор отпада је обавезан да изврши карактеризацију и категоризацију отпада код надлежних организација и да се у зависности од његове природе са њим поступа у складу са законским прописима.

Обавеза генератора отпада је да, у складу са Законом о управљању отпадом и осталим законским и подзаконским актима, који непосредно регулишу ову област: обезбеди потребан простор за одлагање отпада и услове и опрему за сакупљање, разврставање и привремено чување различитих отпадних материја. Секундарне сировине, опасан и други отпад, предавати субјекту који има одговарајућу дозволу за управљање отпадом (складиштење, одлагање, третман и сл).

У случају потребе за простором за селективно сакупљање отпада који се не може чувати у контејнерима за комунални отпад, обавеза је власника/корисника да прибави услове, односно дозволу/сагласност надлежног органа за потребе уређења или коришћења наведеног простора.

Забрањено је трајно депоновања отпада на целом подручју обухвата Плана.

Заштита од и нејонизујућег зрачења

За објекте трафостаница и преносне мреже који представљају изворе нејонизујућег зрачења нискофрекветног електромагнетног поља од посебног интереса, као и изворе високофреквентног електромагнетног поља треба обезбедити да у зонама повећане осетљивости буду испоштована базична ограничења изложености становништва, електричним, магнетским и електромагнетским пољима, према *Правилнику о границама излагања нејонизујућим зрачењима* (*„Службени гласник РС”*, број 104/2009).

Услови и мере заштите од елементарних непогода и техничко-технолошких несрећа

Мере заштите од елементарних непогода

Заштита од елементарних непогода регулисана је *Закон о смањењу ризика од катастрофа и управљању ванредним ситуацијама* (*„Службени гласник РС”*, број 87/2018), којим се уређују се деловање, проглашавање и управљање у ванредним ситуацијама; систем заштите и спасавања људи, материјалних и културних добара и животне средине од елементарних непогода, техничко -технолошких несрећа – удеса и катастрофа итд. Општи принципи управљања ризиком од елементарних непогода и технолошких удеса односе се на: планирање и имплементацију превентивних мера заштите и приправност и правовремено реаговање и санирање последица.

Заштита од земљотреса

Подручје Плана детаљне регулације се налази у сеизмичкој зони од 6°МКС. Основне смернице које треба примењивати су следеће:

- обавезна примена важећих сеизмичких прописа при реконструкцији постојећих и изградњи нових објеката;
- обезбедити довољно слободних површина које прожимају изграђене структуре, водећи рачуна да се поштују планирани проценти изграђености парцела, системи изградње, габарити, спратност и темељење објеката;
- главне коридоре комуналне инфраструктуре треба водити дуж саобраћајница и кроз зелене површине, кроз за то планиране коридоре и на одговарајућем одстојању од грађевина.

Заштита од поплава

Да би се спречило штетно дејство ерозије и бујица спроводе се превентивне мере.

Заштитним радовима се сматрају и: пошумљавање, крчење растиња, затрављивање, подизање вештачких ливада, мелиорација пашњака, чишћење корита и слични радови.

У циљу заштите од поплава:

- обавезно је регулисати и усмерити површинске воде;
- забрањује се вршење радњи које могу оштетити водно земљиште;
- правилно и по прописима планирати и изводити инфраструктуру (водовод, канализацију и остало) да оне не би биле узрочник појаве подземне воде;
- строго се придржавати Оперативног плана за одбрану од поплава за претходну годину.

Ради спречавања и отклањања штетног дејства ерозије и бујица спроводе се превентивне мере до уређења водног земљишта у складу са чланом 62. *Закона о водама* (*„Службени гласник РС*”, број 30/2010, 93/2012, 101/2016, 95/2018 и 95/2018-др. закон).

Заштита од атмосферског пражњења

Заштита објеката од атмосферског пражњења обезбеђује се извођењем громобранске инсталације, у складу са одговарајућом законском регулативом.

Заштита од пожара

Мере заштите од пожара обухватају урбанистичке и грађевинско-техничке мере заштите. Урбанистичке мере заштите се односе на планирање простора у насељу кроз урбанистичке показатеље (намена површина, индекс заузетости парцеле) и правила изградње (регулациона линија, грађевинска линија, висина објекта, удаљеност објекта од суседних, ширина саобраћајница, паркиралишта и др.). Грађевинско-техничке мере заштите се односе на стриктну примену прописа о изградњи објеката, електроенергетских и гасних постројења, саобраћајне инфраструктуре, мреже противпожарних хидраната и др.

Приликом пројектовања неопходно је придржавати се следећих прописа: *Закон о заштити од пожара* (*„Службени гласник РС”*, број 111/2009, 20/2015 и 87/2018), *Закон о запаљивим и горивим течностима и запаљивим гасовима* (*„Службени гласник РС”*, број 54/2015), *Правилник о техничким нормативима за инсталације хидрантске мреже за гашење пожара* (*„Службени гласник РС”*, број 3/2018), *Правилник о техничким нормативима за заштиту од пожара стамбених и пословних објеката и објеката јавне намене* (*„Службени гласник РС”*, број 22/2019) и *Правилник о техничким нормативима за приступне путеве, окретнице и уређене платое за ватрогасна возила у близини објекта повећаног ризика од пожара* (*„Службени лист СРЈ“*, број 8/1995).

Надлежни орган у процедури издавања локацијских услова, за објекте који су обухваћени планским документом, мора прибавити услове у погледу мера заштите од пожара (и услове за безбедно постављање у погледу мера заштите од пожара и експлозија када објекти садрже запаљиве и гориве течности, запаљиве гасове и експлозивне материје) од Министарства унутрашњих послова (Управе и Оделења у саставу Сектора за ванредне ситуације) као ималаца јавних овлашћења а све на основу члана 54. *Закона о планирању и изградњи* и члана 16. *Уредбе о Локацијским условима* (*„Службени гласник РС”*, број 115/2020).

Заштита пољопривредног земљишта од пожара врши се применом мера заштите које прописују јединице локалне самоуправе, у складу са *Законом о пољопривредном земљишту*.

Мере заштите од техничко-технолошких несрећа – удеса

Акциденти (удеси) подразумевају нарушавање еколошке равнотеже животне средине, услед неконтролисаног емитовања опасних материја, приликом хаварија, експлозија и сл. на објектима-потенцијалним загађивачима.

У оквиру обухвата Плана не планирају се објекти - „потенцијални загађивачи”.

Стање заштите од акцидената заснива се на примени одређених законских прописа и правилника.

- *Закона о процени утицаја на животну средину* (*„Службени гласник РС”*, број 135/2004 и 36/2009);
- *Листе објеката за које је потебна израда процене утицаја на животну средину*; и
- *Листе објеката за које се може захтевати израда процене утицаја на животну средину*.

Услови и мере енергетске ефикасности изградње

Циљ енергетске ефикасности изградње јесте смањење потрошње свих врста енергије, уз обезбеђење истих, или бољих услова коришћења и функционисања објекта. Смањење потрошње необновљивих извора енергије (фосилних горива) и коришћење обновљивих извора енергије доприноси заштити животне средине и климатских услова.

Основне мере за унапређење енергетске ефикасности односе се на смањење енергетских губитака, ефикасно коришћење и производњу енергије.

Реализација планских решења подразумева развој и коришћење нових и обновљивих облика енергије уз подстицање градитеља и власника објеката да примене енергетски ефикасна решења и технологије ради смањења текућих трошкова. Са што мање утрошене енергије енергетески ефикасном градњом треба обезбедити удобан и комфоран боравак у објекту у свим временским условима.

Повећање енергетске ефикасности обезбедити кроз:

- изградњу пешачких и бициклистичких стаза, за потребе обезбеђења комуницирања између центара и смањења коришћења моторних возила;
- подизање зеленила, уличног и уз ваннасељске путне коридоре (смањује се загревање тла и ствара се природни амбијент за шетњу, вожњу бицикла и друге начине кретања);
- пројектовање и позиционирање зграда према климатским аспектима, изложености сунцу и утицају суседних објеката, подизање зелених кровова, као компензација окупираном земљишту;
- изградњу малих система за производњу енергије унутар планираних комплекса, на бази обновљивих извора енергије (сунце, геотермалне воде, и др.) и изградњом даљинских или централизованих система грејања и хлађења.

За потребе повећања енергетске ефикасности, при пројектовању, изградњи и касније експлоатацији објеката, као и при опремању енергетском инфраструктуром, применити следеће мере:

- максимално користити нова техничка и технолошка решења у циљу енергетски ефикасније градње и употребе објеката;
- користити потенцијал обновљивих извора енергије локације: енергију сунца, подземних вода, ветра и сл., применом стаклених башти, фотонапонских панела, соларних колектора, топлотних пумпи и сл. (топлотне пумпе код ових система могу радити у режиму грејања зими, а у режиму хлађења у току лета тако да се постиже угодна и равномерна клима током читаве године);
- оријентацијом и функционалним концептом објекта максимално искористити сунчеву енергију за загревање објекта (оријентација према јужној, односно источној страни света), груписати просторије сличних функција и сличних унутрашњих температура (нпр. помоћне просторије оријентисати према северу) и сл;
- пројектовати облик објекта којим се може обезбедити што је могуће енергетски ефикаснији однос површине и запремине омотача објекта у односу на климатске факторе и намену зграде;
- обезбедити максимално коришћење природног осветљења, као и коришћење пасивних добитака топлотне енергије зими, односно заштите од прегревања у току лета адекватним засенчењем;
- оптимализовати величину отвора (прозора, светларника и др.) како би се смањили губици енергије, а просторије добиле довољно светлости и природну вентилацију;
- заштитити делове објекта зеленилом и другим мерама који су лети изложени јаком сунчевом зрачењу, а зими ветровима (на јужној и западној страни садити листопадно дрвеће, а на северној зимзелено);
- размотрити могућност постављања тзв. зелених кровова и фасада, као и коришћење атмосферских и отпадних вода;
- користити систем природне вентилације (вентилациони канали, прозори, врата и други грађевински отвори), тако да губици топлоте у зимском периоду и топлотно оптерећење у летњем периоду буду што мањи;
- при пројектовању термотехничких система, предвидети елементе система грејања, климатизације и вентилације са високим степеном корисности;
- употребљавати енергетски ефикасна расветна тела.

Објекти високоградње морају бити пројектовани, изграђени, коришћени и одржавани на начин којим се обезбеђују прописана енергетска својства. Ова својства се утврђују издавањем сертификата о енергетским својствима, који чини саставни део техничке документације која се прилаже уз захтев за издавање употребне дозволе.

Нова и ревитализована постројења за производњу електричне и/или топлотне енергије, системи за пренос електричне енергије, дистрибуцију електричне и топлотне енергије и транспорт и дистрибуцију природног гаса, морају да испуњавају минималне захтеве у погледу њихове енергетске ефикасности, а у зависности од врсте и снаге тих постројења, односно величине система.

Мере за даље побољшавање енергетских карактеристика објекта не смеју да буду у супротности са другим суштинским захтевима, као што су приступачност, рационалност и намеравано коришћење простора.

ПРАВИЛА ГРАЂЕЊА

Општа правила грађења

Правила грађења за парцеле

Парцелација и препарцелација земљишта се врши на захтев власника односно корисника земљишта.

Промена граница постојеће парцеле и формирање нових се врши на основу правила парцелације дефинисаних овим планом детаљне регулације.

Подела постојеће парцеле на две или више парцела се врши под следећим условима:

- подела се врши у оквиру граница парцеле;
- приступ на јавну површину новоформираних парцела може се обезбедити и са сукорисничких површина.

Спајањем парцела важећа правила изградње за планирану намену се не могу мењати, а капацитет се одређује према новој површини. Због боље организације и искоришћености простора он може бити већи од збира појединачних капацитета спојених парцела.

Правила за парцелацију и препарцелацију пољопривредног земљишта

Обрадиво пољопривредно земљиште не може да се уситни на парцеле чија је површина мања од пола хектара.

Обрадиво пољопривредно земљиште уређено комасацијом не може да се уситни на парцеле чија је површина мања од једног хектара.

Посебни случајеви формирања грађевинске парцеле

У складу са захтевима власника парцела, могуће је формирати парцеле на начин да се олакша приступ до некатегорисаних путева, што подразумева формирање различитих парцела по површини и облику у циљу евентуалне размене и формирања што мањег броја појединачних парцела.

Излаз на јавну саобраћајницу

Грађевинска парцела мора имати излаз на јавну саобраћајницу односно трајно обезбеђен приступ на јавну саобраћајницу. Оставља се могућност приступа на јавну површину новоформираних парцела и са сукорисничких површина.

Правила регулације и нивелације

Регулациона линија јесте линија која раздваја површину одређене јавне намене од површина предвиђених за друге јавне и остале намене. Регулационе линије су дефинисане на графичком прилогу *2-4 ПЛАНСКО РЕШЕЊЕ – план грађевинских парцела са смерницама за спровођење*.

Планом је дефинисана нивелација јавних површина. Висинске коте на карактеристичним местима некатегорисаних путева које су базни елементи за дефинисање нивелације осталих тачака које се добијају интерполирањем. Нивелација је генерална, при изради пројектне документације она се може прецизније и тачније дефинисати у складу са техничким захтевима и решењима. Нивелација површина

дата је у графичком прилогу број графичком прилогу *2-3 ПЛАНСКО РЕШЕЊЕ – саобраћајнице са регулационо-нивелационим планом*.

Урбанистички параметри и посебна правила грађења по урбанистичким зонама

Правила грађења на пољопривредном земљишту

Правила грађења за зону А (блокови A_1 – A_{16}) – соларни парк

Типологија објеката

У оквиру соларног парка поставља се систем од једног или више соларних поља/блокова (PV array) распоређених у складу са технолошким и безбедносним правилима најрационалнијег искоришћења енергије Сунца. Та соларна поља сачињени су од соларних (фотонапонских) панела постављених на земљи, чија је основна сврха конвертовање сунчеве енергије (фотона) у електричну енергију.

Електрична енергија нисконапонског реда, добијена из повезаних модула, се преноси кабловима до инверторских тачака (станица) где се врши подизање напона и прилагођавање техничким условима како би се соларна електрана прикључила на електроенергетску мрежу.

У оквиру соларног поља, панели се постављају на металну конструкцију, плитко фундирану издигнуту на висину довољну за обрађивање и одржавање земљишта испод, уз постизање оптималног угла за пријем Сунчеве енергије и трансформацију у електричну енергију.

У оквиру комплекса дозвољена је изградња само следећих објеката и система:

- фотонапонских панела;
- кабловске мреже;
- инвертора;
- елемената за складиштење произведене електричне енергије – батерија.

Урбанистички параметри

Максимални **индекс изграђености** на нивоу парцеле је 0,8.

Максимални **степен заузетости** на нивоу парцеле је 80%.

Индекс изграђености и степен заузетости у случају ове зоне односе се практично на величину површине на коју је могуће поставити соларне панеле. Приликом постављања панела неће доћи до застирања постојећег пољопривредног земљишта које се и даље може сматрати зеленом површином.

Грађевинска линија је повучена минимум 5 m у односу на регулациону линију односно минимум 1 m у односу на бочне границе парцела.

Максимална спратност је П.

Архитектонско обликовање и материјализација

Објекти панелног типа и префабриковани или контејнерски елементи/објекти.

Нивелација, интерне саобраћајнице и паркирање возила

Обавезно је обезбеђење паркирања на сопственој парцели. Неопходан паркинг и приступне саобраћајнице морају се обезбедити истовремено са изградњом објекта.

Габарити саобраћајница у самом комплексу морају бити димензионисани према важећим стандардима за проходност меродавног теретног возила и путничког возила.

Ове саобраћајнице, се користе за прилаз и одржавање панела и представљају коридоре за пролаз механизације, са завршним застором од туцаника или земљани путеви адекватне носивости у зависности од пројектантског решења на основу прецизних карактеристика терена.

Правила парцелације

Обрадиво пољопривредно земљиште не може да се уситни на парцеле чија је површина мања од пола хектара.

Ограђивање парцеле

Ограда мора бити удаљена минимум 1 m од регулационе линије или границе са катастарском парцелом која је намењена пољопривредној производњи, како би се спречио ненамеран удар пољопривредне механизације којом се обрађује околно земљиште. Ограда мора бити транспарентна, а максимална висина ограде је 2,20 m.

Дозвољено је и постављање ограде унутар комплекса којом се обезбеђују појединачне групације соларних панела – делови електране за које је потребно остварити контролу приступа.

Напомене

Планом се дефинише могућност фазности реализације целокупног пројекта и накнадног одабира типа панела и њихове појединачне снаге од чега ће зависити укупна снага једне или више електрана, а чија ће реализација бити остварена у складу са правилима дефинисаним овим Планом.

У случају да се у наредном периоду оствари могућност прикључења електране веће укупне снаге, уз употребу соларних панеле веће појединачне снаге, то је могуће извршити на основу овог Плана уз исходовање нових услова за прикључење од стране оператора система, а све у складу са урбанистичким правилима дефинисаним овим Планом.

Обавезна је израда пројекта рекултивације пољопривредног земљишта које је коришћено за експлоатацију минералних сировина или за друге намене које немају трајни карактер, у складу са чланом 55. *Закона о пољопривредном земљишту* (*„Службени гласник РС”*, број 62/2006, 65/2008 – др. закон, 41/2009, 112/2015, 80/2017 и 95/2018 – др. закон).

Правила грађења на грађевинском земљишту

Правила грађења за зону Б – зона енергетских инфраструктурних објаката у функцији соларне електране (трафостанце, прикључно разводно постројење)

Типологија објеката

У оквиру ове зоне дозвољена је изградња само следећих објеката и система:

- трафостаница;
- разводних постројења – место где се врши повезивање електране са местом прикључења електране на дистрибутивни систем електричне енергије;
- командно-надзорних зграда односно погонских зграда;
- потирница;
- релејних кућица;
- кабловских мрежа.

Урбанистички параметри

Максимални **индекс изграђености** на нивоу парцеле је 0,5.

Максимални **степен заузетости** на нивоу парцеле је 50%.

Индекс изграђености и степен заузетости у случају ове зоне обрачунава се на основу површина под објектима у оквиру којих је формиран користан простор. Остали објекти у директном контакту са тлом не улазе у овај обрачун.

Минималан проценат зелених површина у директном контакту са тлом је 30%.

Грађевинска линија је повучена минимум 5 m у односу на регулациону линију односно минимум 1 m у односу на бочне границе парцела.

Имајућу у виду да се ради о инфраструктурним објектима **максимална спратност** није дефинисина. Висину објекта усагласити са условима надлежног предузећа. Дозвољена је изградња подземних етажа.

Архитектонско обликовање и материјализација

Објекти од префабрикованих елемената односно зидани објекти.

Нивелација, интерне саобраћајнице и паркирање возила

Изградњом напред наведених објеката и инсталација, у нивелационом смислу не смеју бити угрожене суседне катастарске парцеле, односно сви насипи и усеци морају бити обезбеђени (шкарпе, потпорни зидови, габиони и сл.) у границама катастарске парцеле за коју Инвеститор мора приложити доказ о решеним имовинско-правним односима.

Одводњавање са изграђених платоа мора бити решено тако да не угрожава суседне парцеле и постојеће некатегорисане путеве.

Приликом изградње, обавезно је обезбеђење паркирања на сопственој парцели. Неопходан паркинг и приступне саобраћајнице морају се обезбедити истовремено са изградњом објекта.

Габарити саобраћајница у самом комплексу морају бити димензионисани према важећим стандардима за проходност меродавног теретног возила и путничког возила.

Ове саобраћајнице, се користе за прилаз и одржавање трафостанице и представљају коридоре за пролаз механизације, са завршним застором од туцаника или земљани путеви адекватне носивости у зависности од пројектантског решења на основу прецизних карактеристика терена.

Како су трафостанице и разводна постројења, на основу члана 4. *Уредбе о разврставању објеката, делатности и земљишта у категорије угрожености од пожара* (*„Службени гласник РС”*, број 76/2010), објекти са повећаним ризиком од избијања пожара, приликом пројектовања и изградње сабраћајница неопходно је придржавати се *Правилника о техничким нормативима за приступне путеве, окретнице и уређене платое за ватрогасна возила у близини објеката повећаног ризика од пожара*.

Правила парцелације

Минимална површина грађевинске парцеле за изградњу је 3 000 m^2.

Ограђивање парцеле

Обавезно је ограђивање грађевинске парцеле. Ограду је потребно поставити на минималном удаљењу од 1 m од регулацоне линије или границе са катастарском парцелом која је намењена пољопривредној производњи, како би се спречио ненамеран удар пољопривредне механизације којом се обрађује околно земљиште. Ограда мора бити транспарентна максималне висине 2,20 m. Уколико је због нивелационог решења, у склопу комплекса трафостанице, потребно по ободу парцеле формирати канале за одводњавање, ови канали морају бити удаљени минимум 1 m од границе катастарске парцеле, а ограда се у том случају поставља на унутрашњу страну канала.

Дозвољено је и постављање ограде унутар комплекса којом се обезбеђују делови комплекса за које је потребно остварити контролу приступа.

Услови прикључења на комунални инфраструктуру

Услови и начин обезбеђења приступа парцели и простора за паркирање возила

Свим објектима и постројењима који су у функцији соларне електране, мора бити обезбеђен прилаз са јавне површине, односно непосредан приступ на јавни пут у ширини која испуњава критеријум за проходност меродавног возила, а за објекте повећаног ризика од пожара приступни пут за ватрогасна возила, сходно *Правилнику о техничким нормативима за приступне путеве, окретнице и уређене платое за ватрогасна возила у близини објеката повећаног ризика од пожара*.

Планирана површина за прикључно постројење мора имати директан колски приступ, од тврде подлоге најмање ширине 3 m, до најближе саобраћајнице.

Саобраћајнице унутар комплекса морају да имају елементе ситуационог плана које обезбеђују услове за несметану проходност ватрогасних возила. Минимална ширина саобраћајница је 3,5 m. На местима промене правца и укрштања праваца морају се остварити услови за несметано скретање противпожарних возила. Тако је, постављање било каквих вертикалних препрека или ограђивање комплекса могуће само под условом да се обезведи проходност за противпожарно возило на свим правцима.

Приликом пројектовања и изградње, обавезно је обезбеђење простора за паркирање возила на сопственој парцели. Неопходан паркинг односно гаражни простор и приступне саобраћајнице морају се обезбедити истовремено са изградњом објекта.

Саобраћајно решење треба нарочито да садржи:

- колско-пешачки прилаз до парцеле, односно приказ саобраћајне повезаности са јавним саобраћајницама,
- саобраћајне површине намењене за кретање пешака,
- саобраћајне површине намењене за кретање и паркирање возила.

Услови прикључења објеката на водоводну мрежу

На простору у обухвату Плана није изграђена водоводна мрежа, тако да не постоје технички услови обезбеђења водоснабдевања санитараном водом, већ је потребно индивидуално решити водоснабдевање путем бунара или цистерни.

Услови прикључења објеката на мрежу фекалне канализације

На простору у обухвату Плана није изведена јавна фекална канализација, тако да одвођење отпадних санитарних вода треба решити прикључењем на водонепропусну септичку јаму која се мора лоцирати на минимум 0,5 m од објекта у оквиру предметне парцеле.

Услови прикључења објеката на електроенергетску мрежу

Конкретни услови за прикључење појединачних објеката на електроенергетску мрежу морају се прибавити од надлежног предузећа у фази израде пројектно-техничке документације.

Услови прикључења објеката на електронску комуникациону инфраструктуру

Конкретни услови прикључења планираних објеката на електронску комуникациону мрежу морају се прибавити од надлежног предузећа.

СПРОВОЂЕЊЕ ПЛАНА

План се у свим сегментима спроводи директно.

У случају неслагања текстуалног и графичког дела Плана примењује се планско решење дато у графичком делу Плана.

Обавезна је израда и верификација урбанистичког пројекта за потребе изградње прикључног 110 kV далековода у функцији соларане електране. Овим урбанистичким пројектом је потребно решити најоптималнију трасу будућег далековода од прикључног постројења које је лоцирано у средишту производње електричне енергије до тачке прикључења на преносни систем, како са становишта техничких услова и међусобног утицаја у односу на постојеће далеководе, тако и са становишта просторних могућности и ограничења, архитектонско-урбанистичких параметара, решавања имовинско-правних односа и утицаја на животну средину.

Могућа је фазна реализација Плана.

Одговорни урбаниста:

Никола Симић,
дипломирани инжењер архитектуре

135.

На основу члана 13. став 3. и 4. Закона о подстицајима у пољопривреди и руралном развоју („Сл.гласник РС“, број 10/2013, 142/2014, 103/2015, 101/2016 и 35/2023) и члана 41. став 1. тачка 20. Статута града Сремска Митровица („Службени лист града Сремска Митровица“, бр.3/2019 и 5/2019), Скупштина града Сремска Митровица, на седници одржаној 12.07.2023.године, донела је

З А К Љ У Ч А К

I

ДОНОСИ СЕ Програм подршке за спровођење пољопривредне политике и политике руралног развоја града Сремска Митровица за 2023.годину.

II

Саставни део овог Закључка је Програм подршке за спровођење пољопривредне политике и политике руралног развоја града Сремска Митровица за 2023.годину.

III

Овај закључак ступа на снагу даном доношења, а биће објављен у „Службеном листу града Сремска Митровица“.

СКУПШТИНА ГРАДА СРЕМСКА МИТРОВИЦА

Број: 320-38/2023-I
Дана: 12.07.2023.године
Сремска Митровица

ПРЕДСЕДНИК СКУПШТИНЕ ГРАДА
Владимир Павловић, с.р.

На основу члана 13. став Закона о подстицајима у пољопривреди и руралном развоју (,,Службени гласник РС" бр. 10/2013, 142/2014, 103/2015 и 101/2016), члана 11. Одлуке о буџету Града Сремска Митровица за 2023. годину (,,Сл. лист Града Сремска Митровица" бр. 17/2022 и 7/2023), члана 41. став 1. тачка 4 и 20. Статута Града Сремске Митровице (,,Сл. лист Града Сремска Митровица" бр. 3/2019 и I5/2019- испр..), и Сагласности Министарства пољопривреде, шумарства и водопривреде број: 320-11-09193/2023-09 од 20.06.2023. године, Скупштина Града Сремска Митровица, на седници одржаној дана 12.07.2023. године, донела је

ПРОГРАМ ПОДРШКЕ ЗА СПРОВОЂЕЊЕ ПОЉОПРИВРЕДНЕ ПОЛИТИКЕ И ПОЛИТИКЕ РУРАЛНОГ РАЗВОЈА ЗА 2023 ГОДИНУ

I. ОПШТЕ ИНФОРМАЦИЈЕ И ТАБЕЛАРНИ ПРИКАЗ ПЛАНИРАНИХ МЕРА

Анализа постојећег стања

Географске и административне карактеристике: : Административни центар Срема, Град Сремска Митровица, налази се у делу области у коме је река Сава најближа Фрушкој гори, на месту где су копнени путеви који воде са Балкана и Београда на истоку, ка данашњој Републици Хрватској на западу, најближи воденим путевима (реци Сави). Геостратешки положај је изузетан. Град се налази на аутопуту Е-70, коридор 10. Од главног града Београда, са којим је повезан и двоколосечном пругом, удаљен је 75 km. Од центра АП Војводина, Новог Сада, удаљена је 59,48 km, а од аеродрома Никола Тесла 59 km. Од границе са Републиком Хрватском удаљен је 35 km. Укупан број насељених места у Граду Сремска Митровица је 26, а број катастарских општина 23. Површина на којој се простире износи 762 km2. Према последњем попису из 2011. (Завод за статистику, 2011.) Град Сремска Митровица се граничи са општинама Шид, Беочин, Ириг, Рума, Шабац, Богатић и на југозападу са Босном и Херцеговином (општина Бијељина). На простору Града Сремска Митровица, уочавају се три природне целине, односно зоне, које непосредно утичу на валоризацију потенцијала, функционалну и просторну организацију: планинска зона, сремско-равничарска и мачванско-равничарска зона. Простор који обухвата северни део Града Сремска Митровица, односно планинска зона, простире се на деловима Фрушке горе, од самог гребена спуштајући се до сремско-равничарског дела Града Сремска Митровица. Заузима површину од 238,55 km3, на којима се налази десет сеоских насеља: Стара Бингула, Дивош, Чалма, Шишатовац, Лежимир, Манђелос, Гргуревци, Шуљам, Бешеновачки Прњавор, Бешеново. У овој зони се задржавају све особине простора у коме доминирају актиовности везане за природни и културно-историјски потенцијал (комуналне, индустријске, саобраћајне) значајне за постојећа насеља. На овом простору се налази део Националног парка Фрушка гора, као огромни потенцијал развоја укупног простора. Будући развој овог простора, захтева очување његовог еколошког карактера, елемената природног предела и културног пејзажа, кроз економске активности које неће угрозити основни карактер и особине простора. Сремско-равничарска зона обухвата средишњи део Града Сремска Митровица и простире се од обронака Фрушке горе до реке Саве. Заузима површину од 401,23 km2, градско насеље Сремска Митровица, насељено место Лаћарак и седам сеоских насеља: Мартинци, Кузмин, Босут, Сремска Рача, Шашинци, Велики Радинци и Јарак. Зона је оријентисана око коридора 10 и има наглашен производнокомерцијални карактер, осим у граничном широком делу у коме доминира пољопривреда. Мачванскоравничарска зона, обухвата јужни, мачвански део Града Сремска Митровица, површину од 121,73 km2, насељено место Мачванска Митровица и шест сеоских насеља: Засавица I и Засавица II, Равње, Раденковић, Ноћај и Салаш Ноћајски. У зони треба да се развију све особине простора у коме доминирају активности везане за природни и туристички потенцијал (пољопривреда, риболовство, туризам, рекреација, водени саобраћај).

Природни услови и животна средина: Град Сремска Митровица налази се у северозападном делу Србије и југозападном делу Војводине, на контакту три различите морфолошке целине: сремске равнице, мачванске равнице и фрушкогорског побрђа. Град има географски положај на 44º и 58' северне

географске ширине и 19º и 39' источне географске дужине. Простире се по јужном ободу сремске лесне терасе и алувијалној равни реке Саве, на просечној надморској висини од 82 m. Град Сремска Митровица има повољне климатске услове. Према географском положају лежи у области умерено-континенталне климе, која се одликује топлим и сушним летима, умереним зимама и кишним прелазним добима, са просечном годишњом температуром 10,8 степени Целзијуса, са посебним специфичностима зе фрушкогорски део, равничарски део уз реку Саву и мачвански део. Површинске воде се јављају у облику сталних и повремених водотока, бара и вештачких акумулација. Већина ових водотока креће се са Фрушке горе и са њених обронака, а хране се се водом са једног или више сталних извора који избијају у врховима долина. Већина водотока има правац тока од Фрушке горе ка реци Сави. Река Сава је основни природни водоток, којем гравитирају сви водотоци и који има све карактеристике равничарске реке, са разликом између минималног и максималног водостаја 8,2 m. На подручју Града Сремска Митровица, река Сава се протеже km 118+000 до km 191+000 на левој обали и од km 127+700 до km 163+562 на десној обали. Река Босут налази се делимично на територији Града Сремска Митровица у дужини од 1300 m и леве и десне обале (од ушћа до границе катастарских општина Босут и Вишњићево). Артерски издани подземних вода јављају се углавном у приобалном подручју Саве, под притиском (артерски хоризонт). У приобању Саве констатован је субартерски хоризонт на дубинама од 20-40 m који је каптиран за потребе регионалног водовода. У нижим деловима територије, подземне воде су веома високе. Нашироко је познато, да је Срем богат барама, старачама и мртвајама. Природно богатство представља и река Сава, која чини његову јужну границу према посавској Србији. Сремски део оплемењују и хидроакомулације, које су настале преграђивањем фрушкогорских потока и експлоатацијом руда. Природно окружење обухвата, пространу равницу која се спушта са планинских обронака Фрушке горе, Резерват природе Засавица, са флором, фауном, аутентичним мочварним подручјем, са високим међународним степеном заштите. Фрушка гора је проглашена Националним парком 1960. године у циљу побољшања трајне заштите. Подручје активне заштите обухвата 25 525 ha. Фрушка гора је богата шумама храста, букве, липе, граба и другог дрвећа са преко 50 заштићених биљних врста. Специјални резерват природе Засавица, налази се у непосредној близини Сремске Митровице, 15 km удаљен. Резерват је мочварни и водени екосистем са фрагментима поплавних ливада и шума, уз две реке Засавицу и притоку Батар. Укупна површина Резервата је 1 850 ha, а 657 ha спада у прву категорију заштите. Питома река Засавица, омогућила је опстанак и развој разноврсном биљном и животињском свету. Како би тај свет био очуван у будућности, Засавица и њено приобаље, налази се под заштитом државе од 1997. године, као природно добро и категорија од изузетног значаја. Шуме равног Срема простиру се на алувијалној равни реке Саве и деловима лесних тераса.Чине их велики комплекси квалитетних шума и меких лишћара. Равни Срем има висок степен шумовитости у проценту од 20,88%. Град Сремска Митровици простире се на површини од 76 200 ha, укупна површина под шумом је 10 996 ha, а површина под заштићеним зелинилом (паркови) је 129 ha. Према подацима, шумовитост у Граду Сремска Митровица износи 14,60%. Најзаступљеније врсте су храст лужњак, тополе, врбе, пољски јасен и багрем. У Граду Сремска Митровица, појединачним научним радовима, врши се мониторинг биодиверзитета, и сходно њима нема битних промена које се односе на разноликост биљног и животињског света. Током јануара и октобра, прате се миграције птица водених станишта.

Програм регионалног развоја Града Београда за период 2014-2021. год. - Службени гласник Града Београда

Стање и трендови у руралном подручју

Демографске карактеристике и трендови: У Граду Сремска Митровица, према Попису становништва 2011. године, живи 79 773 становника. Од тога више од половине становника живи у руралном подручју (42 187 становика) док у градском језгру живи мањи број становика (37 586 становника). Изражена је депопулација села, па одређена сеоска насеља у Граду Сремска Митровица су са изузетно ниским бројем становника (Бешеновачки Прњавар са 83 становника и претежно старачким домаћинствима). Међутим, иако је депопулација изражена у скоро свим сеоским насељима Града, имамо и позитиван пример насељеног места Лаћарак, који има тенденцију повећања броја становника сваке године (10 622 становника), са израженошћу у последње две деценије, за време значајних популационих кретања под утицајем доласка великог броја исељених лица из бивших југословенских република. Унутрашња миграциона кретања на релацији село-град, су изражена, пре свега због ђака који у средњу школу свакодневно путују у град, али и људи који раде у граду, или обављају одређене активности. Према подацима Пописа становништва у Републици Србији 2011. године, укупан број становника у Граду Сремска Митровица износи 79 773, тако да је број становника смањен у поређењу са бројем становника

из пописа 2001. године за 5 341. Промене у периоду 2002/2012. године, показују да се број становника Града Сремска Митровица смањио за 6,62%, што је нешто мање у односу на Сремску област (-6,84%), а више у односу на АП Војводину (-4,58) и Републику Србију (-3,9%). Град Сремска Митровица има највише становника у сремској области, а на шестом месту је по броју становника у Војводини. Од укупног броја на територији Града, жена има 51,16% а мушкараца 48,84%. Становништво радног узраста, чини 69,12% укупног становништва. Просечна старост становика Града Сремска Митровица је 42,2 године. Према подацима Пописа становништва у Републици Србији 2011. године, подаци о школској спреми становништва су: без школе 3,29%, са непотпуном основном школом 11,76%, са основном школом 21,56%, са средњом стручном трогодишњом школом 22,46%, са средњом стручном четворогодишњом школом 24,63%, са гимназијом 3,03%, вишом стручном спремом 4,54% и са високом стучном спремом 7,87%, 19,72% од укупног број становника чини становништво које се примарно баве пољопривредом.

Диверзификација руралне економије: : На подручју Града Сремска Митровица укупан број чланова газдинства и стално запослених на газдинству износи 15 729 од чега на породичном газдинству 15 214 док је на газдинствима правних лица запослено 515 особа. Од укупно 7 599 управника газдинстава само 1 013 су жене, дакле око 13%. На породичним пољопривредним газдинствима ангажована су 2 447 сезонска радника и 546 лица ангажована на основу уговора. Тачно 50% укупног броја управника газдинствима поседује само знање стечено из практичног бављена пољопривредом. Формално образовање из области пољопривреде поседује само 7,26% управника (заједно посматрано средње и факултетско образовање у пољопривреди). Остатак има завршену средњу школу која није пољопривредна (35,96%) и факултет из неке друге области (5,23%). Запослени у сектору пољопривреде, шумарства и водопривреде чине 5% од укупно запослених на територији Града Сремска Митровица, међутим ако погледамо структуру радне снаге у руралним крајевима на територији Града, у сваком руралном насељеном месту удео лица која се баве пољопривредном делатношћу је изузетно висок и варира од 40% до 60% а у неким насељима и до 80%. Број газдинства која обављају друге профитабилне активности је 267. Рурални туристички производи одувек постоје на територији Града Сремска Митровица, с тим што се у последње време почела озбиљније разматрати могућност и потреба развоја руралног туризма као облика диверзификоване руралне економије у градским стратешким документима из области руралног развоја. Потенцијали за развој руралног туризма се ослањају пре свега на еко туризам, верски туризам и омладински туризам чији туристички производи јесу претежно лоцирани у руралним крајевима. Најзначајније географске одлике територије коју обухвата Град Сремска Митровица је пространа равница која се спушта са планинских обронака Фрушке горе, река Сава, Национални парк Фрушка гора и Специјални резерват природе Засавица, као и припадност великој европској геотермалној регији што чини овај простор погодним за истраживање и коришћење геотермалне енергије. Сремска Митровица је стари антички град, Сирмијум и место рођења римских императора. Историјски град је имао значајну улогу и у оба велика рата, где су се одиграле Легетска битка и Сремски фронт. Културно-историјско наслеђе потиче из ова три најважнија периода из историје града. Аварски појас, Царска палата и римске ископине, Спомен гробље из II Светског рата, споменик палим на Легету итд, само су неки од туристичких производа. На територији Града Сремска Митровица одржава се велики број локалних манифестација а велики број њих у руралним крајевима. „Коло Срема“ је традиционална манифестација културно-спортског карактера у селу Гргуревци и обухвата смотре сремских фолклорних група, котлићијаду, дефиле фијакера, етнобазар и ловачка шицара. Сабор Војводе Стојана Чупића је традиционална манифестација у част војводе из Првог српског устанка која се сваке године одржава у селу Салаш Ноћајски уз велико учешће омладине и организовано надметање у традиционалним спортским дисциплима. У манифестацији спортско-рекреативног карактера Штукијади учесници из земаља региона надмећу се у риболову у амбијенту Специјалног резервата природе Бара Засавица. У овом резервату се одржавају и Дани мангулице, аутохтоне врсте свиње са ових простора. Бостанијада се одржава у селу Шашинци сваке године. Једна од најзанимљивијих манифестација је свакако Војвођанска кујница на шору, која окупља ствараоце народних рукотворина, чланове културноуметничких друштава, удружења жена и етно радионице. Одржава се у Лаћарку а иницирана је од стране удружења жена из тог места. Најпознатији традиционални производ са територије Града Сремска Митровица је свакако Сремски кулен, а од старих заната у смислу рурално-привредне активности је заступљена израда традиционалних војвођанских инструмената. Просечан број ноћења туриста на територији Града Сремска Митровица је 12 355.

Рурална инфраструктура: Комунална инфраструктура у Граду Сремска Митровица обухвата

Број решења Управе за сузбијање пољопривредних и шумских биљних врста

водоснабдевање и одвођење отпадних вода (фекална канализација, одвођење атмосферских вода). Када је у питању водоснабдевање, ЈКП „Водовод“ снабдева 79 773 становника безбедном, бактериолошки и хемијски исправном водом за пиће. Дужина водоводне мреже износи 344 km, а на њу је прикључено између 25 000 и 30 000 потрошача. Јавни систем обухвата Сремску Митровицу, насељена места Лаћарак и Мачвански Митровицу и сеоска насеља: Мартинце, Кузмин, Шашинце, Велике Радинце, Манђелос (са викенд насељем), Гргуревце, Лежимир (са викенд насељем), Бешеново, Шуљам, Салаш Ноћајски, Засавицу I, Засавицу II, Равње и Ноћај . Локални системи постоје у седам сеоских насеља: Чалми, Дивошу, Шишатовцу, Бешеновачком Прњавору, Босуту, Сремској Рачи и Јарку. Без организованог водоснабдевања су два сеоска насеља: Раденковић и Стара Бингула. У Сремској Митровици усвојен је сепарациони систем одвођења фекалних и атмосферских вода, а река Сава се користи као реципиент. Дужина канализационе мреже је 120 km, а број прикључака је 8 350. Канализационом мрежу користи 90% корисника водовода са подручја Сремске Митровице, док становници сеоских насеља користе индивидуалне септичке јаме. Насељено место Мачванска Митровица има фекалну канализациону мрежу дужине 10 km и главни колектор којим се отпадне воде доводе до постројења за пречишћавање отпадних вода. Насељено место Лаћарак има фекалну канализацију дужине 2 200 m, али је покривеност насеља мрежом још увек мала, па је у плану проширење. Атмосферске воде се по хидрографским целинама одводе отвореном и затвореном атмосферском канализацијом. Сливна подручја гравитирају према мелиоративним каналима, градским барама и реци Сави. На територији Града Сремска Митровица пружа се мрежа категорисаних путева укупне дужине око 270 km. Општински путеви саобраћајно повезују сеоска насеља на територији Града, као и територију Града са мрежом државних путева. Град Сремска Митровица је сврстан међу 16 најзначајнијих железничких чворова у Републици Србији. Кроз Сремску Митровицу пролази међународна магистрална двоколосечна електрифицирана железничка пруга Е70; Е85. Службена места за пријем и отпрем путника Сремска Митровица, Лаћарак, Кузмин и Мартинци-стајалишта. Река Сава, као међународна пловна река која се улива у пловни Дунав, пролази кроз К.О. сеоских насеља: Сремску Рачу, Босут, Мартинце, Кузмин, Лаћарак, Сремску Митровицу, Јарак, Равње, Мачванску Митровицу. Ваздушни саобраћај карактерише постојање спортског аеродрома у Великим Радинцима, који може да прерасте у туристичко-пословни аеродром са задржаном спортском улогом. Унутар Града Сремска Митровица превоз обавља Аутобуска станица Сремска Митровица, и у свим сеоским насељима и насељеним местима постоје аутобуска стајалишта. Систем за одводњавање који се састоји од 12 сливова, шест дренажних система на око 27 000 ha, са дужином канала од 1 148 km. Град Сремска Митровица се налази у конзумном подручју ЕД „Сремска Митровица“, осим сеоског насеља Јарак који се налази у конзумном подручју ЕД „Рума“ и насељено место Мачванска Митровица као и шест мачванских сеоских насеља (Равње, Раденковић, Ноћај, Салаш Ноћајски, Засавица I и Засавица II), која се налазе у конзумном подручју ЕД „Шабац“. Што се тиче гасне мреже, 70% територије градског насеља Сремска Митровица покривено је гасном мрежом, насељена места Лаћарак и Мачванска Митровица и сеоска насеља: Јарак, Шашинци, Салаш Ноћајски и делимично Ноћај, док је гасна инфраструктура завршена у Засавици 2, Засавици 1, Манђелосу. На територији Града Сремска Митровица налази се 24 поште. Већина становника сеоских насеља може да користи поштанске услуге у свом или суседном селу. У 6 сеоских насеља не постоји пошта: Стара Бингула (Дивош), Шуљам, Шишатовац (Лежимир), Бешеновачки Прњавор (Бешеново), а у мачванским сеоским насељима Ноћај, Засавица I, Засавица II, Раденковић пошта постоји али не ради сваки дан, него 2 или 3 дана у недељи. Приступ интернету омогућен је у већини села, а мобилна телефонија у свим. Управљање отпадом врши ЈКП „Комуналије“, и у сваком селу се на месечном нивоу односи смеће.

Показатељи развоја пољопривреде

Пољопривредно земљиште: Пољопривредно земљиште: потенцијал простора Града Сремска Митровица је пре свега пољопривредно земљиште у површини од 56 527 ha и заузима највећи део простора макро зоне Аутопута и део макро зоне Засавица. Коришћење пољопривредних површина је на нивоу покрајинског просека. Геоморфолошке и геолошке карактеристике: Алувијална раван реке Саве има знатно већу површину северно него јужно од реке. Код Сремске Митровице она је најужа. Нагнутост равни према реци Сави је веома мала, тако да су скоро сви јужнофрушкогорски потоци у својим доњим токовима добили канале. Сремска лесна тераса је расцепкана фрушкогорским потоцима и делом реком Савом. Фрушкогорска лесна зараван са просечном надморском висином од 120-140 m опкољава Фрушку гору. Надморска висина опада са удаљавањем од Фрушке горе на 90-100 m. Лесна зараван је избушена

предолицама, доловима и малим депресијама. Долине фрушкогорских потока имају облик долова који се шире и претварају у широке плитке депресије, источно од Бингуле, западно од Чалме и југозападно од Великих Радинаца. Фрушка гора лежи између река Саве и Дунава. Јужно од Фрушке горе простире се Равни Срем, а западно сремско и славонско заталасано земљиште. Фрушка гора спада у ниске планине, сочивастог је облика, дужине 78 km и ширине 15 km. Лесна зараван (фрушкогорска лесна зараван) је настала навејавањем фрушкогорског леса које је било условљено самом Фрушком гором која је представљала пречагу и задржавала лес. С друге стране, лесна тераса има знатно мирнији рељеф у односу на лесне заравни. Благо су заталасане, са заобљеним и слабо израженим гредама и широко заталасаним пешчаним брежуљцима. Минеролошки састав терасног леса, услед испирања карбоната више подсећа на глину. Педолошке карактеристике: На територији Града Сремска Митровица заступљени следећи педолошки типови земљишта са својим варијететима: чернозем са својим варијететима на површини од 35 803 ha, ливадска црница 4 780 ha, ритска црница 6 560 ha, алувијум 10 290 ha, гајњача 6 340 ha, парарендзина на лесу 3 380 ha, мочварно глејно земљиште 940 ha, минерално барско земљиште 5 550 ha и параподзол 220 ha. Пољопривредна површина заузима 74,2% укупне површина Града Сремска Митровица, односно простире се на 56 527 ha. По категоријама коришћено пољопривредно земљиште је, према Попису пољопривреде 2012. године, ивидентирано у следеће категорије: оранице и баште 50 087 ha, воћњаци 743 ha, виногради 56 ha, ливаде и пашњаци 3 138 ha, расадници 1 ha и остало земљиште (окућнице) 418 ha. На територији Града Сремска Митровица постоји систем за одводњавање, који се састоји од 12 сливова, шест дренажних система на око 27 000 ha, са дужином канала 1 148 km. Одводњавање: Изведена је доста добро уређена мрежа канала, који прате природне депресије. Комасационим мерама у појединим К.О. урађена је мрежа правилно формираних канала који за реципијенте имају природне водотоке који гравитирају према реци Сави. На уливу природних реципиената - канала у реку Саву или Босут налази се седам црпних станица капацитета од 0,75 m3/сек. до 5 m3/сек. Задатак ових црпних постројења је да учествују у евакуацији сакупљених вишкова воде са подручја система за одводњавање. Свака од ових грађевина димензионисана је на основу количине сувишне воде, дозвољеног времена плављења земљишта и дневног времена рада црпне станице. У појединим К.О. (Сремска Рача, Босут, Кузмин, Лађарак) на формирану каналску мрежу належе мрежа дренажних цеви, односно уређени дренажни системи, који су по изградњи задовољили своју функцију и намену. Задатак ове дренаже је да статички ниво подземне воде снизи испод 1,2 до 1,4 метра. Из тог разлога размак дренова је доста густ од 24 до 36 метара, са филтерским слојем шљунка од 40 cm. Размак дренова на слабије угроженим парцелама је 48 до 72 метра. С обзиром на брдовитост терена северно од Сремске Митровице и изложености терена јужним експозицијама Фрушке горе у овим К.О. одводњавање се обавља гравитационо природним токовима. Неки од ових канала су у претходном периоду чишћени и одмуљивани, а на некима се ове мере спроводе спорадично. Ови канали имају бујични карактер те се мере одржавања спроводе само у екстремним случајевима, мада постоји потреба за детаљну реконструкцију и ове каналске мреже. Одводњавање: каналска мрежа- изграђено 3625 ха, у функцији 2540 ха. Цевна дренажа-изграђено 1202 ха, у функцији 42. Укупно- изграђено 4827 ха, у Функцији 2582 ха. Пољопривредно земљиште и културе које се наводњавају, углавном се налазе у склопу АД "Митросрем". Постоји могућност наводњавања у оквиру К.О. Сремска Рача на површини од 84 ha, постоји изграђена инфраструктура у облику АЦ цевовода који је у функцији. На територији К.О. Јарак налази се део заливног система „Златара" - 340 ha који тренутно није у функцији због немогућности финансирања његовог одржавања. Заливни систем „Глац" по првобитном решењу замишљен је и урађен као полустационарни систем и то тако што је на површини од 440 ha укопана мрежа АЦ - цеви са одговарајућим фазонским комадима. Постојећи систем је 1990. године проширен на 540 ha, а покретна опрема је донекле измењена и осавремењена увођењем четири широкозахватне машине типа „Центарпивот", а 1998. године пуштена је у погон и једна машина типа „ЛИНЕАР". Према резултатима пописа из 2012. године површина која се наводњава износи 946 ha и то: 892 ha ораница и башта, 48 ha воћњака, виногради 5 ha, 1 ha ливада и пашњака. Према врсти усева на ораницама и баштама наводњава се 209 ha жита и силажног кукуруза, шећерне репе 354 ha поврће, бостан и јагоде 250 ha и 79 ha остало. Површински се наводњава 60,0 % површина, 17,6 % орошавањем и 22,5 % системима „кап по кап". Укупна површина пољопривредног земљишта у својини Републике Србије на територији Града Сремска Митровица износи 7868,9583 ha, од чега у закуп се највећи део у закуп по основу права пречег закупа и по основу јавног оглашавања (лицитације) док се мањи део даје на бесплатно коришћење правнм лицима у складу за Законом о пољопривредном земљишту.

Вишегодишњи засади: Веома повољни микроклиматски и орографски услови, доприносе развоју

воћарства. Воћарска производња се одвија на 743 ha, при чему имамо исти удео како плантажних тако и екстензивних воћњака, на којима су заступљене различите воћне врсте. Најзаступљеније воћне врсте су: шљива, јабука, бресква, крушка, кајсија, вишња, орах. Доминантан је узгој шљиве на површини од 316 ha и сортимент карактеришу: чачанка родна, чачанка рана, чачанска лепотица, стенлеј. Подножје Фрушке горе је перспективан локалитет за гајење брескве али свега 101 ha је под овом воћном врстом. Од осталих коштичавих врста у засадима су присутне кајсија и вишња чија укупна површина износи 55 ha. Јабучасте воћне врсте се налазе на другом месту најзаступљенијих воћних врста. Највише подигнутих засада је под јабуком 21,26%, док се број засада крушке креће око 7%. Од језграстих воћних врста прихватљиво је гајење ораха, који учествује са 3,63% од укупних површина под воћем. После ораха, као доминантне врсте и производња леске улази у савремене токове производње. Производња лешника је у свету дефицитарна, док се на нашем тржишту не подмирује ни 20% реалне тражње. С обзиром на агроеколошке услове којима располажемо, можемо констатовати да је виноградарство на веома ниској лествици развоја. Виноградарском производњом се бави 202 пољопривредна газдинства, укупно на 56 ha, при чему је подједнак однос у производњи винских и стоних сорти. Винске сорте су заступљене на 33 ha и треба напоменути да се свега 6 ha налази под сортама са географским пореклом. Како у свету постоји превелика производња вина, нужно је тежити сопственом, препознатљивом производу приликом планирања ове врсте производње. Пољопривредни произвођачи годинама истичу чињеницу да је лакше произвести него дистрибуирати производе до купаца. Истовремено се јавља потреба, да се у што већој мери смањи пропадање пољопривредних производа након бербе услед неадекватног складиштења. Свега 14 хладњача постоји у оквиру 11 пољопривредних газдинстава на подручју Града Сремска Митровица, укупног капацитета 2 913m2.

Сточни фонд: Вредност реализоване сточарске производње има тренд опадања, како на нивоу државе, тако и на нивоу Града Сремска Митровица. Смањење сточног фонда готово свих врста стоке, током последњих петнаест година, проузроковано је смањеним домаћим тржиштем, изгубљеним светским тржиштем и непостојањем дугорочне стратегије развоја сточарства. Лошем стању у сточарству, допринела је и неорганизованост примарне производње и слаба повезаност сточара и прерађивача, споро обнављање расног састава стоке, као и технолошка и техничка неспремност већине прерађивачких капацитета за извоз. Опадање куповне моћи становништва је такође један од разлога смањења потрошње меса, која је на врло ниском нивоу. Развој сточарства, посебно говедарства, овчарства и козарства, у овом региону зависи између осталог и од степена искоришћености изванредних природних потенцијала, што се у првом реду односи на квалитетно и плодно земљиште, са посебним акцентом на пашњаке и ливаде, све квалитетнији сточни фонд, водно богаство и велико искуство и традиционалну везаност становништва за пољопривреду. Пашњаци и ливаде представљају значајан извор јефтине кабасте хране за преживаре, те је њихова искористивост и употребљивост битна ставка у калкулацији производње меса и млека. Производи добијени оваквим одгојем, посебно месо и млеко као и њихове прерађевине, су цењеније на тржишту, а потражња за овим производима је све већа без обзира на њихову цену која је већа у односу на производе добијене стајским начином држања. С тога, свако село би требало да има пашњак за потребе испаше стоке која се налази на том подручју. Са опадањем сточарске производње и смањивањем броја грла стоке сеоски пашњаци се све више запостављају, не одржавају и у већини случајева им је промењена намена односно претворени су у оранице или у сметлишта. На основу података из појединих катастарских општина површине које се још увек користе за пашњаке су: Red. br. K.O. ha Град Сремска Митровица: 475 (od 2.500 ha) 1. Засавица 284 2. Шуљам 623. Лежимир 32 4. Манђелос 15 5. Шашинци 32 6. Гргуревци 35 7. Дивош 15 - могућности пласмана финалних сточарских производа Обезбеђивање тржишта и пласман финалних сточарских производа па чак и полупроизвода традиционалних из домаће радиности засигурно би утицао на поправљање стања и оживљавање сточарства, а самим тим и села. Ово је могуће и остариво уколико дође до озбиљнијег удруживања пољопривредних произвођача у задруге или кооперативе следећи позитивне примере из земаља ЕУ. Мањи сточарски произвођачи морају да се удружују и да заједничким снагама организују и клање своје стоке до полутки и да они у полуткама продају своју производњу како мањим тако и већим даљим прерађивачима. Значајан иницијатор развоја сточарства представљаће и приватизација некада великог гиганта месне прерађивачке индустрије „Митроса“ („Gerlinger group“). Како се очекује, инвеститор и нови власник „Gerlinger group“ у почетном периоду очекује обраду до 30 000 хиљада грла стоке и стим у вези упослење до 500 радника, да би се производња даље ширила како по броју обраде грла тако и на пољу сарадње са одгајивачима товних свиња у циљу усвајања стандарда производње свиња. Према Попису из 2012. године, Сремска Митровица по броју свиња и живине спада у градове са

Штампано из платформе за програме подршке АП/ЈЛС: 09.06.2023 12:13:14 - страна 6/29

највећим бројем, док по броју говеда и оваца спада у другу, односно трећу категорију. Већина газдинстава која се баве сточарством имају производњу малог обима. Број свиња, према Попису пољопривреде из 2012. године, је 113 212, од чега крмача 8 368. Град Сремска Митровица производи 3,3% свиња од укупне производње у Србији. Производњом свиња бави се 5 337 газдинстава, највећи број газдинстава 54,23% је у екстензивној производњи, док је 45,77% у интензивној. Број говеда према Попису пољопривреде из 2012. године, је 10 577, од чега краве 2 100, а на испаши је 228. У укупној производњи говеда у Србији, Град Сремска Митровица учествује са само 1,16%. Производњом говеда бави се 1 254 газдинстава, од којих 73,02% газдинстава гаји мање од 10 грла, 22,63% гаји од 10 до 30 грла, док више од 30 грла има само 4,45% газдинстава. Од укупне производње живине у Србији, 0,83% се произведе у Граду Сремска Митровица. Живинарском производњом бави се 5 188 газдинстава, од којих 81,12% гаји јато мање од 50 комада, док се екстензивном производњом бави 18,85% газдинстава. У производњи је доминантна врста кокош, са 212 874 комада. Број оваца, по Попису, је 14 527, од чега за приплод 9 708, а на испаши је 3 925. Овчарством се бави 1 284 газдинстава и производе 0,84% од укупне производње оваца у Србији. Стадо до 9 оваца има 69,12% газдинства, док се у интензивној производњи гаји 31,17%. Број коза које се гаје, према Попису из 2012. године, је 2 066, а на испаши 144. Упркос повољним условима, број коза је минималан, а обим производње за тржиште занемарљиво мали. Пчеларство је заступљено у великој мери, на територији Града Сремска Митровица и по Попису из 2012. године има 2 963 кошнице пчела. Производња меда и пчелињих производа има добар потенцијал за развој. Расни састав - Свиње (Велики Јокшир 25% , Ландрас 25%, Дурок 5%, Пиетрен 10%, Мелези 35%) Говеда (Холштајн –фризијска 28,5%, Сименталска 47%, Мелези 47%, остале расе 05%) - Коњи (Липицанер 95%, Нониус 2%, Енглески 2%, Мелези 1% - Овце (Бергамо 0,5%, Витермберг 20,3%, Цигаја 4%, Ile de france 75%, Texel - 0,1% Charollais 0,1%.) - Козе (Санска 30% , Алпска 70%) - Живина (Хибриди: ;Ross 30%, Cobb 50%, Tetra 10% и чисте расе 10%). 1. Производња млека Врста раса Производња по грлу у станд.лактацији % mm Говеда хф раса 5736.2 3,722 Сименталска 4674 3,94 Козе алпска 600 3,38 санска 500 3,09 2. Производња меса Говеђе месо: 11 366 тона или 23 496 грла Свињско месо: 24 305 тона или 243 434 грла Овчије месо: 230,45 тона или 5 126 грла Живина: 3 807,42 тона или 1 669,501 кљуна.

Механизација, опрема и објекти: На подручју Града Сремска Митровица регистровано је 314 једноосовинских трактора, 5 649 двоосовинских трактора и 422 комбајна. Од прикључних машина регистровано је 691 берача кукуруза, 4 700 плугова, 1 278 тањираче, 2 905 дрљача, 1 774 сетвоспремача, 107 ротофреза, 2 376 растурач минералног ђубрива, 224 растурача стајњака, 1 427 сејалица, 2 371 прскалица 5 287 приколице и 733 косилица. Механизација је веома стара јер је око 95% свих трактора, комбајна и прикључних машина старије од 10 година, те су стога губици у жетви 5%. Из података са Пописа из 2012. године, јасно се уочава непопуњеност постојећих капацитета објеката за држање стоке. Скоро две трећине капацитета објеката за говеда није искоришћено, а за свиње више од половине, што говори о алармантном смањењу сточног фонда. Истовремено, ово указује на неопходност усвајања дугорочне стратегије опоравка и развоја сточарства и предузимања конкретних мера које би допринеле ревитализацији ове гране пољопривреде, која се традиционално везује за ово подручје.

Радна снага: На подручју Града Сремска Митровица укупан број чланова газдинства и стално запослених на газдинству износи 15 729 од чега на породичном газдинству 15 214 док је на газдинствима правних лица запослено 515 особа. Од укупно 7 599 управника газдинстава само 1 013 су жене, дакле око 13%. На породичним пољопривредним газдинствима ангажована су 2447 сезонска радника и 546 лица ангажована на основу уговора. Тачно 50% укупног броја управника газдинствима поседује само знање стечено из практичног бављена пољопривредом. Формално образовање из области пољопривреде поседује само 7,26% управника (заједно посматрано средње и факултетско образовање у пољопривреди). Остатак има завршену средњу школу која није пољопривредна (35,96%) и факултет из неке друге области (5,23%).

Структура пољопривредних газдинстава: Пољопривреда је врло развијена грана привреде на територији Града Сремска Митровица. Регистрованих пољопривредних газдинстава, на основу Пописа пољопривреде од 2012. године има 7 398 са пријављеном укупном површином од 54 443 ha земљишта. Просечна величина пољопривредног газдинства се креће до 5 ha расположивог земљишта, односно 74,33%. Свега 5,31% газдинстава располаже од 20 до 100 ha земље, док је удео великих пољопривредних газдинства занемарљив 0,5%. Уколико сагледамо податке о величини регистрованог газдинства исказаног по површинама које обрађују, може се закључити да је највећи број малих газдинстава, која ће морати да унапреде своју производњу јер једино тако могу да буду конкурентна на тржишту. Предлог

Програм мера подршке за спровођење пољопривредне политике и политике руралног развоја

реформи, које је потребно спровести у овом сектору, дефинисан је Нацртом стратегије руралног развоја као и локалном Стратегијом руралног развоја Града Сремска Митровица. Укупан број газдинстава према броју условних грла је 6 140 са 38 547 грла с тим да 93 % газдинстава узгаја до 4 условна грла .

Производња пољопривредних производа: На територији Града Сремска Митровица у прошлој години засејано је укупно 13 265 хектара пшенице од чега је пожњевено 98,5 % уз просечан принос од 4,5 тона по хектару а укупан принос износио је 59 494 хектара. У протеклој години засејано је и 510 хектара озимог јечма који је у целости пожњевен са просечним приносом од 4,3 тона по хектару и укупним приносом од 2175 хектара. На подручју Града Сремске Митровице засејана је и тритикале на 710 хектара у целости је пожњевена са просечним приносом од 4,5 тона по хектару, укупно 3 231 тона. Када је реч о сунцокрету засејано је 1 045 хектара а убрано 2 613 тона уз просечан принос од 2,5 тона по хектару. Соја је засејана на 6 020 хектара и остварила принос од 21 400 тона са просечним приносом од 3,5 тона по хектару. Шећерна репа је засејана на 4 294 хектара, од тога је 90% обрано са укупним приносом од 255 017 тона и просечним приносом од 65,7 тона по хектару. Меркантилни кукуруз засејан је на 24 680 хектара, у потпуности је обран и остварен је укупан принос од 215 991 хектара са просечним приносом од 8,7 тона по хектару. Семенски кукуруз је засејан на 107 хектара и остварио је принос од 396 тона а у просеку 3,7 тона по хектара.

Земљорадничке задруге и удружења пољопривредника:У циљу развијања пољопривредне производње на територији Града Сремска Митровица, заступљена су два модела удруживања: • Удруживање кроз земљорадничке задруге; • Удруживање кроз удружења земљорадника; Чињеница је да породична пољопривредна газдинства чине доминантан део и најслабије организоване субјекте у пољопривреди нашег региона, који поседују велики део аграрних ресурса али су она уситњена и самим тим неконкурентна. Један од кључних предуслова за опоравак пољопривредног задругарства је поновно успостављање поверења пољопривредника у задружни покрет. Од пресудне је важности, да носиоци пољопривредне производње буду упознати са свим предностима, које им носи самоорганизовање у виду задруга. Задруге и развијено задругарство морају бити основ за развој села и пољопривреде на селу, потребно је убрзати доношење закона о задругарству и решти проблем задружне имовине. Кредитирање наменско за производњу, како карткорочно тако и дугорочно са малим каматама издржљивим за пољопривреду, а тиме и сточарство, су основ за повећање пољопривредне производње. Кредитирање мора да иде преко задруга које ће бити гаранти својим члановима. Са друге стране пољопривредни произвођачи се удружују и кроз удружења пољопривредника. Постоје бројна удружења из различитих области пољопривреде, од којих су најактивнија: Удружење пољопривредних произвођача Срема, Удружење одгајивача свиња „Граничар“, Удружење пољопривредника „Сточар-Срем“ Удружење произвођача оваца и коза „Сирмијум”, Удружења произвођача млека Срем-Сремска Митровица, Удружење произвођача „Сремски кулен“, Удржење воћара „Фрушкогорац“, Друштво пчелара „Јован Живановић“ и друга. Такође је врло активна Унија пољопривредних произвођача Сремска Митровица, чија је сврха, заштита интереса пољопривредних произвођача, као и делотворнији утицај на креирање аграрне политике. У свом чланству до сада има евидентирано преко 30 000 домаћинстава. Асоцијација пољопривредника Србије је основана 2008. године, ради унапређења и остваривања заједничког циља и интереса у области пољопривредне производње. Чланице Асоцијације су 53 удружења пољопривредника са целе територије Републике Србије. Активности су усмерене на дефинисање проблема у свим гранама пољопривредне производње, као и на решавање тих проблема кроз комуникацију са надлежним институцијама на локалном, покрајинском и републичком нивоу. Сви проблеми у сточарској производњи, али истовремено и велике шансе, за развој сточарства били су основни покретач оснивања удружења сточара КЛАСТЕР „ТРИ Е КУ“. Чланови Удружења одгајивача свиња „Граничар“ из Кузмина, заједно са Ветеринарском станицом „Ва Vet“ и 11 пољопривредних газдинстава, основало је овај кластер.

Трансфер знања и информација: Креирање и трансфер знања су од изузетног значаја у области пољопривреде, те пољопривредне стручне службе заузимају високо место на лествици чинилаца од значаја за преношење знања и усвајање нових у складу са стварним потребама пољопривредних произвођача. Пољопривредна стручна служба "Сремска Митровица "д.о.о. Сремска Митровица са различитим облицима организовања, ради на унапређењу пољопривредне производње у Срему пуних 64 године. Саветодавна служба ПСС Сремска Митровица обухвата 4 општине: Сремска Митровица, Шид, Пећинци, Стара Пазова са 69 насељених места на 153 000 ha обрадиве површине, и 71 066 домаћинстава од тога 29 896 домаћинстава на територији Града Сремска Митровица. Делатности ПСС Сремска Митровица су: пољопривредна саветодавна служба; пољопривредне лабораторије -фитосанитарна (по

Програм за подршку спровођењу пољопривредне политике и политике руралног развоја

овлашћењу), семенска (акредитована), педолошка (акредитована); контрола производње семенских усева на територији Срема; научно - истраживачки рад (огледи у којима се испитују сорте, хибриди, ђубрива, пестциди, толерантност сорти на штетне агенсе); прогнозно -извештајна служба. Рад саветодаваца код одабраних газдинстава на унапређењу биљне производње подразумева: -праћење производње код произвођача и ефекат примењене технологије едукација произвођача на предавањима; -путем пољских макро и микроогледа годишње се испитује велики број сорти и хибрида:стрних жита, кукуруза, шећерне репе, соје и осталих усева; -најродније проверене сорте и хибриди препоручују се у производњу; -уводе се нови приступи у технологији гајења биљака отпорних или толерантних на болести; -уводе се методе рационалне исхране гајених биљака путем контроле плодности земљишта; -обезбеђује се заштита биљака од болести, штеточина и корова; -предлажу се решења за проблеме настале као последица климатских или других појава. Рад саветодаваца код одабраних газдинстава на унапређењу у сточарској производњи: -едукација произвођача на радионицама и предавањима; -осавремењавање расног састава; примена програма мера селекције и репродукције; - увођење нових технологија у производњу; -повећање квалитета и квантитета производње уз позитивне економске ефекте; -решавање проблема производње са конкретним саветима и услугама уз константно праћење резултата; -организовање пољопривредних произвођача – формирање удружења, задруга и њихов значај. ПСС Сремска Митровица организује семинаре, саветовања, предавања, радионице, манифестације и посете. ПСС узима учешће у организовању међународног туристичког еко-етно фестивала "Звуци, укуси и мириси традиције", организује представљања удружења произвођача средстава за заштиту биља, предавања на тему безбедне примене пестицида и уклањања амбалажног отпада од средстава за заштиту биља, представљање начина и могућности коришћења мера подршке, кредита и подстицаја у пољопривреди од стране Секретаријата за пољопривреду, водопривреду и шумарство АПВ, представљање заинтересованим произвођачима систем обавештавања путем СМС порука. Неке од тема на које се организују едукације су физиолошке промене на биљкама изазване недостатком или сувишком хранива у земљишту, технологија производње соје, актуелна проблематика у производњи кукуруза, заштита стрних жита, вођење књиге поља, измена и допуна закона о подстицајима у пољопривреди и руралном развоју, конкурси покрајинског секретаријата за пољопривреду АПВ, технологија производње сунцокрета и препорука за избор хибрида.

Програм мера подршке за спровођење пољопривредне политике и политике руралног развоја

ТАБЕЛАРНИ ПРИКАЗ ПЛАНИРАНИХ МЕРА И ФИНАНСИЈСКИХ СРЕДСТАВА

Табела 1. Мере директних плаћања

Редни број	Назив мере	Шифра мере	Планирани буџет за текућу годину без пренетих обавеза (у РСД)	Износ постицаја по јединици мере (апсолутни износ у РСД)	Износ подстицаја по кориснику (%) (нпр. 30%, 50%, 80%)	Максимални износ подршке по кориснику (ако је дефинисан) (РСД)	Пренете обавезе
	УКУПНО						

Табела 2. Мере кредитне подршке

Редни број	Назив мере	Шифра мере	Планирани буџет за текућу годину без пренетих обавеза (у РСД)	Износ постицаја по јединици мере (апсолутни износ у РСД)	Износ подстицаја по кориснику (%) (нпр. 30%, 50%, 80%)	Максимални износ подршке по кориснику (ако је дефинисан) (РСД)	Пренете обавезе
	УКУПНО						

Табела 3. Мере руралног развоја

Редни број	Назив мере	Шифра мере	Планирани буџет за текућу годину без пренетих обавеза (у РСД)	Износ подстицаја по кориснику (%) (нпр. 30%, 50%, 80%)	Максимални износ подршке по кориснику (ако је дефинисан) (РСД)	Пренете обавезе
1	Успостављање и јачање удружења у области пољопривреде	102	1.000.000,00	50	100.000,00	0,00
2	Управљање ризицима	104	21.571.428,57	100	0,00	3.428.571,43
3	Одрживо коришћење пољопривредног земљишта	201.1	1.100.000,00	100	0,00	0,00
4	Друге мере политичке заштите и очувања животне средине	201.6	1.100.000,00	100	0,00	0,00
5	Инвестиције за унапређење и развој руралне инфраструктуре и услуга	301	86.986.000,00	100	0,00	0,00
6	Подршка младима у руралним подручјима	303	1.500.000,00	50	250.000,00	0,00
7	Развој техничко - технолошких, примењених, развојних и иновативних пројеката у пољопривреди и руралном развоју	305	2.200.000,00	100	0,00	0,00
	УКУПНО		115.457.428,57			

Табела 4. Посебни подстицаји

Редни број	Назив мере	Шифра мере	Планирани буџет за текућу годину без пренетих обавеза (у РСД)	Износ постицаја по јединици мере (апсолутни износ у РСД)	Износ подстицаја по кориснику (%) (нпр. 30%, 50%, 80%)	Максимални износ подршке по кориснику (ако је дефинисан) (РСД)	Пренете обавезе
	УКУПНО						

Табела 5. Мере које нису предвиђене у оквиру мера директних плаћања, мера кредитне подршке, мера руралног развоја и посебних подстицаја

Редни број	Назив мере	Шифра мере	Планирани буџет за текућу годину без пренетих обавеза (у РСД)	Износ постицаја по јединици мере (апсолутни износ у РСД)	Износ подстицаја по кориснику (%) (нпр. 30%, 50%, 80%)	Максимални износ подршке по кориснику (ако је дефинисан) (РСД)	Пренете обавезе
1	Контрола исправности, ефикасности и преглед машина за заштиту биља	601	3.000.000,00	0,00	100	0,00	0,00
	УКУПНО		3.000.000,00				

Табела 6. Табеларни приказ планираних финансијских средстава

Буџет	Вредност у РСД
Укупан износ средстава из буџета АП/ЈЛС планираних за реализацију Програма подршке за спровођење пољопривредне политике и политике руралног развоја (без пренетих обавеза)	118.457.428,57
Планирана средства за директна плаћања	0,00
Планирана средства за кредитну подршку	0,00
Планирана средства за подстицаје мерама руралног развоја	115.457.428,57
Планирана средства за посебне подстицаје	0,00
Планирана средства за мере које нису предвиђене у оквиру мера директних плаћања, кредитне подршке и у оквиру мера руралног развоја	3.000.000,00
Пренете обавезе	3.428.571,43

Циљна група и значај промене која се очекује за кориснике: Програмом мера подршке за спровођење пољопривредне политике и политике руралног развоја за територију Града Сремска Митровица утврђује се структура мера, односно намена и начин коришћења средстава за 2023. годину, у укупном износу од 121.886.000,00 динара, за то, опредељених, Одлуком о буџету Града Сремска Митровица за 2023. годину. Потенцијални корисници мера подршке су физичка лица-носиоци регистрованог породичног пољопривредног газдинства са територије Града Сремска Митровица са активним статусом у складу са Правилником о упису у регистар пољопривредних газдинстава и обнови регистрације и правна лица (задруге). Реализација Програма, односно дефинисане мере допринеће: • модернизацији производње и јачању производне конкурентности: - повећање продуктивности газдинства, - смањење производних трошкова; • достизању националних и стандарда ЕУ на пољу:заштите животне средине, - јавног здравља, - здравља животиња и биљака, - добробити животиња, заштите на раду; • повећању квалитета производа; • побољшању конкурентности породичних пољопривредних газдинстава; • увођењу нових технологија и иновација, и отварање нових тржишних могућности; • побољшању квалитета производа; Пољопривредна политика и политика руралног развоја Републике Србије обухвата низ мера и активности које предузимају надлежни органи у циљу обезбеђивања квалитетне и здравствено исправне хране, јачања конкурентности пољопривредних производа на тржишту у условима неповољних економских кретања, подизања нивоа животног

стандарда пољопривредника, пружања подршке руралном развоју и заштити животне средине од негативних утицаја пољопривредне производње.

Информисање корисника о могућностима које пружа Програм подршке за спровођење пољопривредне политике и политике руралног развоја: По усвајању Програма мера подршке за спровођење пољопривредне политике и политике руралног развоја за територију Града Сремска Митровица за 2023. годину од стране Скупштине Града Сремска Митровица, исти се објављује на званичном сајту Града Сремска Митровица. Информисање потенцијалних корисника о мерама Програма, врши се такође, путем организовања и одржавања трибина и предавања за локалано сеоско становништво, путем локалних медија, дистрибуцијом штампаних обавештења преко ПСС и сеоских месних канцеларија (флајери, обавештења). Информисање потенцијалних корисника врши се и непосредним контактом у просторијама Градске управе за пољопривреду и Агенција за рурални развој Града Сремска Митровица и радом на терену.

Мониторинг и евалуација: Мониторинг те процене и надзор реализације Програма се врши у оквиру рада Градске управе надлежне за послове пољопривреде Града Сремска Митровица формирањем баз података чији су основни параметри број пољопривредних газдинстава укључених у мере предвиђене програмом те износи додељених средстава по физичком лицу , подаци о приносима пољопривредни култура добијених од Сремска привредне коморе, анализа стања на терену и друго. Такве формиране базе чине полазну основу планирања те статистичких пројекција мера у будућности, као и основ доношења одлуке о увођењу нових мера и напуштања постојећих у Програме наредних година.

Програм мера подршке за спровођење пољопривредне политике и политике руралног развоја

II. ОПИС ПЛАНИРАНИХ МЕРА

2.1. Назив и шифра мере: 102 Успостављање и јачање удружења у области пољопривреде

2.1.1. Образложење: Породична пољопривредна газдинства чине доминантан део и најслабије организоване субјекте у пољопривреди нашег региона. Иста, поседују велики део аграрних ресурса али су она уситњена и самим тим неконкурентна. Један од кључних предуслова узлазног тренда раста удруживања пољопривредника је њихово упознавање са свим предностима, које им доноси самооудруживање. Предости се пре свега огледају у повећању нивоа и побољшање квалитета образовања свих пољопривредника као потенцијалних чланова удружења, заједнички наступ на тржишту, смањење административних и маркетиншких трошкова, узајамност, солидарност и смањење сигурности од пословног ризика. Један од стратешких развојних циљева у складу са Стратегијом пољопривреде и руралног развоја 2014-2024 (у даљем тексту: Стратегија), је раст конкурентности уз прилагођавање захтевима домаћег и иностраног тржишта и техничко-технолошко унапређење сектора пољопривреде. Реализација наведеног стратешког циља заснована је и на развоју тржишног ланца и логистичке подршке сектору пољопривреде. Раст конкурентности пољопривреде је према стратегији управо зависан од формирања тржишног ланца који укључује широк спектар нових производа, услуга али и актера. Његов развој треба да допринесе развој сектора пољопривреде и његову могућност прилагођавања новим односима на тржишту пољопривредних производа као и способност да истом испоручи квалитетну и конкуретну храну за потрошаче. Због недовољне организованости тржишног ланца посебно на страни произвођача Стратегија као један од оперативних циљева превазилажења овог проблема види управо у јачању мотивације произвођача ка разним облицима удруживања. Поред тога Стратегија предвиђа јачање „другог стуба подршке“ (рурални развој) и повећање удела буџетских средстава намењених руралном развоју како би се поштовало начело одрживог развоја. Стратегија руралног развоја Града Сремска Митровица 2014-2020 година, (у даљем тексту: Стратегија Града), предвиђа да се општи циљ „Повећање конкурентности пољопривреде и развој прерађивачке индустрије уз одрживо коришћење природних ресурса реализује кроз постизање специфичног циља „Удруживање пољопривредних произвођача ради унапређења пласмана и маркетинга пољопривредних производа“ а путем пружања помоћи и подршке удружењима пољопривредних произвођача. Мера је заснована на подршци програмским активностима и услова рада удружења грађана која обављају делатност у вези руралног развоја односно унапређења пољопривредне производње. Ефекти мере су засновани на побољшању положаја удружења грађана која обављају делатност у вези руралног развоја односно унапређења пољопривредне производње, на јачању њихових капацитета и ефикасности.

2.1.2. Циљеви мере: Подршка раду удружења грађана чија је активност усмерена на рурални развој односно унапређење пољопривредне производње.

2.1.3. Веза мере са националним програмима за рурални развој и пољопривреду: Мера је усклађена са Национаалним програмом руралног развој од 2018-2020 године. (НПРР), ((„Службени гласник РС“ бр. 60/2018).

2.1.4. Крајњи корисници: Крајњи корисници предвиђене мере су: - удружења грађана са седиштем на територији Града Сремска Митровица која обављају делатност у вези руралног развоја односно унапређења пољопривредне производње.

2.1.5. Економска одрживост: Подносилац захтева за ову меру мора да достави „План активности удружења“ за 2023. годину.

2.1.6. Општи критеријуми за кориснике: Да је удружење регистровано код надлежног органа , - да удружење има седиште на територији Града Сремска Митровица, - да је делатност удружења у вези руралног развоја односно унапређења пољопривредне производње.

2.1.7. Специфични критеријуми: Нису предвиђени.

2.1.8. Листа инвестиција у оквиру мере:

2.1.9. Критеријуми селекције:

Редни број	Тип критеријума за избор	Да/Не	Бодови
1	Број чланова удружења: до 10 чланова	да	0
2	Број чланова удружења: од 11 до 20 чланова	да	5
3	Број чланова удружења: од 21 до 30 чланова	да	10
4	Број чланова удружења: од 31 до 50 чланова	да	15
5	Број чланова удружења: преко 51 члан	да	20
6	Да је удружење активно од 2019. године и раније	да	20
7	Да је удружење активно у 2020. години	да	15
8	Да је удружење активно у 2021. години	да	10
9	Да је удружење активно у 2022. години	да	5
10	Да је удружење активно у 2023. години	да	0
11	Да удружење има осмишљен квалитетан програм активности који има препознатљив позитиван ефекат на пољопривреду и рурални развој	да	од 0 до 50
12	Организовање манифестација пољопривредног карактера	да	10

2.1.10. Интензитет помоћи: Интензитет помоћи је од 30% до 100% од вредности програмских активности удружења. За број бодова од 50-75 додељују се средства у износу 30 % од вредности програмских активности удружења, а максимално 50.000,00 динара. За број бодова од 76-84 додељују се средства у износу 40 % од вредности програмских активности удружења, максимално 70.000,00 динара. За број бодова од 85-100 додељују се средства у износу 50% од вредности програмских активности удружења, а максимално 100.000,00 динара.

2.1.11. Индикатори/показатељи:

Редни број	Назив показатеља
1	Број подржаних удружења.
2	Број удружења која обављају делатност у вези са пољопривредном и сточарском производњом.

2.1.12. Административна процедура: Мера ће бити спроведена од стране „Агенција за рурални развој Града Сремска Митровица“ доо, Сремска Митровица (у даљем тексту Агенција) чији је једини оснивач Град Сремска Митровица и која се финансира 100% из буџета Града Сремска Митровица. Град Сремска Митровица и Агенција ће спровести широку кампању информисања потенцијалних корисника. Образац захтева се може преузети у просторијама Агенције и на сајту Агенције www.arrsm.rs. Захтеви се подносе путем поште или лично на адресу: „Агенција за рурални развој Града Сремска Митровица“ доо, Сремска Митровица, Ул. Св. Димитрија бр. 6, 22000 Сремска Митровица. Поднете пријаве разматра Комисија, коју именује директор Агенције за рурални развој града Сремска Митровица (у даљем тексту: директор агенције). Комисија задржава право да од подносиоца пријаве затражи додатне информације у вези с поднетом документацијом, које су неопходне за одлучивање. Комисија утврђује листу вредновања и рангирања пријављених програма у року који не може бити дужи од 60 дана од дана истека рока за подношење пријава. Листа вредновања и рангирања објављује се на званичној интернет страници Агенције за рурални развојwww.arrsm.rs и порталу е-Управе. Учесници конкурса имају право увида у поднете пријаве и приложену документацију у року од три (3) радна дана од дана објављивања листе. Учесници конкурса имају право приговора на листу вредновања и рангирања у року од 8 дана од дана њеног објављивања. О приговору решењем одлучује директор агенције у року од 15 дана од дана пријема приговора. Одлуку о избору програма и опредељивању средстава директор агенције доноси у року од 30 дана од дана истека рока за подношење приговора. Одлука се објављује на званичној инетрнет страници Агенције и на порталу е-Управе. Одлуком о додели средстава, утврдиће се појединачни износи средстава по подносиоцу пријаве ком су одобрена средства, а подносиоцима пријаве којима нису одобрена средства навешће се разлози одбијања/одбацивања. Ближи услови и поступак остваривања права на подстицај биће уређен правилником који доноси Агенција за рурални развој грда Сремска Митровица.

2.2. Назив и шифра мере: 104 Управљање ризицима

2.2.1. Образложење: Улагање у заштиту од елементарних непогода, неповољних климатских прилика и катастрофалних догађаја се спроводи са циљем превентивног деловања и спречавања настанка веће штете на и у пољопривредном земљишту узроковану дејством вода. Мера се спроводи путем чишћења каналске мреже у функцији одводњавања пољопривредног земљишта тј. чишћењем главних и споредних канала за одводњавање. Један од основних узрока варијабилне а у појединим годинама и ниске пољопривредне производње је висок утицај климатских фактора. Посебан проблем представља присуство површинских и подземних вода на пољопривредном земљишту у условима повећаног интензитета атмосферских падавина које у условима неадекватне пропусне моћи канала за одводњавање знатно утичу на смањење пољопривредне производње. Чишћење каналске мреже у функцији одводњавања вода са пољопривредног земљишта путем одржавања или повећања њихове пропусне моћи (решавање проблема сувишних вода), доприноси превенцији настанка штете на пољопривредном земљишту и усевима, обезбеђује стабилност доходка пољоприредних газдинстава и смањење ризика производње. Улагање у заштиту од елементарних непогода, неповољних климатских прилика и катастрофалних догађаја се спроводи и са циљем превентивног деловања ради спређавања настанка веће штете на пољопривредним културама узроковану дејством олујно-градоносних облака. Систем противградне заштите на територији града Сремска Митровица заснован је на активном дејству 13 аутоматизованих лансирних станица. Унапређењем система, реализацијом пројекта аутоматизације, лансирне станице као основне јединице система заштите од града аутоматски су повезане са Радарским центром Фрушка гора на ком се врши осматрање, одређивање параметара за дејство и навођење ракета. Ради ефикасности функционисања система, за превентивно деловање против града, односно настанка веће штете неопходно је обезбедити одређену количину противградних ракета. Током сезоне одбране од града у 2021. години на територији града Сремска Митровица испаљено је укупно 94 противградних ракета, при чему је на залихама односно располагању остало 19 ракета.Током сезоне одбране од града у 2022. години на територији града Сремска Митровица испаљено је укупно 126 противградних ракета. Имајући у виду да на територији града, током 2022. године, није забележен значајан настанак штете од града, ширих размера, превентивно дејство спроведено овом инвестицијом дате мере је, у том смислу, на задовољавајућем нивоу“. Реализација ове инвестиције заснована је на важећим прописима који регулишу ову област. Наиме, чланом 20. став 1. тачка 19. Закона о локалној самоуправи („Службени гласник РС“ бр. 129/07) прописано је да Град преко својих органа организује заштиту од елементарених и других непогода, прописано је да систем одбране од града обухвата, између осталог, скуп мера и радњи за планирање, финансирање, организовање и спровођење методолошких послова који се односе на радарско откривање и праћење олујно-градоносних облака, засејавање градооносних облака хемијским реагенсима у циљу заштите пољопривредних усева и другим материјалних добара као и утврђивање ефикасности спроведене методологије. Чланом 9. став 1. тачка 2. истог Закона прописано је да органи јединица локалне самоуправе у оквиру својих надлежности у области одбране од града за подручје локалне самоуправе обезбеђују подршку за функционисање система одбране од града на својој територији. У циљу стабилног функционисања система одбране од града на територији града Сремска Митровица. Узевши у обзир да је према показатељима оптималан број ракета за нормално функционисање противградне заштите 12 ракета по станици, током сезоне, неопходно је обезбедити 156 ракета, по сезони, за несметано функционисање система. Ипак, према проценама надлежних служби, уколико се узме у обзир потрошња, број дана са олујно-градоносним облацима те реална потреба за дејством, Градска управа за пољопривреду настоји реализовати набавку оквирно 43 противградних ракета, будући да један део истих обезбеђује надлежни орган Републике Србије (Републички хидрометеоролошки завод), у свему према упутствима Републичког хидрометеоролошког завода.

2.2.2. Циљеви мере: Стабилност прихода пољопривредних газдинстава и превенција настанка веће штете у пољопривредној производњи.

2.2.3. Веза мере са националним програмима за рурални развој и пољопривреду: Мера је усклађена са Национаалним програмом руралног развој од 2018-2020 године. (НПРР), ((„Службени гласник РС“ бр. 60/2018).

2.2.4. Крајњи корисници: Улагање у заштиту од елементарних непогода, неповољних климатских прилика и катастрофалних догађаја“ је Јавно Водопривредно Предузеће „Воде Војводине Нови Сад“. Крајни корисник инвестиције „Улагање у заштиту од елементарних непогода, неповољних климатских

прилика и катастрофалних догађаја“ код инвестирања у набавку противградних ракета је Град Сремска Митровица.

2.2.5. Економска одрживост: Корисник не мора за ову меру, да докаже економску одрживост.

2.2.6. Општи критеријуми за кориснике: Нису предвиђени.

2.2.7. Специфични критеријуми: Нема.

2.2.8. Листа инвестиција у оквиру мере:

Шифра инвестиције	Назив инвестиције
104.1	Улагање у заштиту од елементарних непогода, неповољних климатских прилика и катастрофалних догађаја

2.2.9. Критеријуми селекције:

Редни број	Тип критеријума за избор	Да/Не	Бодови
1		не	

2.2.10. Интензитет помоћи: Интезитет помоћи је до 100 %.

2.2.11. Индикатори/показатељи:

Редни број	Назив показатеља
1	Дужина функционалне мреже канала за одводњавање пољопривредног земљишта.
2	Број употребљених противградних ракета.

2.2.12. Административна процедура: Поступак реализације инвестиције - Улагање у заштиту од елементарних непогода, неповољних климатских прилика и катастрофалних догађаја спроводи Градска управа надлежна за послове пољопривреде, путем уговора који закључује: Град Сремска Митровица, Покрајински Секретаријат за пољопривреду, водопривреду и шумарство и ЈВП „Воде Војводине“ а по спроведеном Конкурсу за реализацију радова на уређењу каналске мреже Покрајинског Секретаријата за пољопривреду, водопривреду и шумарство. Уговором се регулишу права и обавезе уговорних страна у погледу реализације ове инвестиције а нарочито, одређивање представника за праћење реализације уговора, извођење радова од стране ЈВП „ Воде Војводине“, начин и рокови плаћања као и друга питања од значаја за реализацију ове инвестиције. Ова инвестиција реализује се путем заједничког финансирања Града Сремске Митровице и Покрајинског Секретаријат за пољопривреду, водопривреду и шумарство. Поступак реализације инвестиције набавке противградних ракета се спроводи од стране надлежне Градске управе за пољопривреду, службе за јавне набавке града у складу са прописима који регулишу ту област. Након избора најповољније понуде и закључења уговора са изабраним понуђачем, набављене противградне ракете се предају на трајну употребу Републичком хидрометеоролошком заводу - Радарском центру фрушка гора који даље дистрибуира ракете по лансирним станицама на територији града у складу са потребама.

2.3. Назив и шифра мере: 201.1 Одрживо коришћење пољопривредног земљишта

2.3.1. Образложење: Земљиште представља основно средство пољопривредне производње те је одржавање његове плодности веома битно за саму пољопривредну производњу. Да би се добили поуздани подаци о степену његове плодности, као неопходан предуслов се јавља адекватна анализа земљишта у квалитативном смислу (контрола плодности) спроведена од стране институције која располаже потребним средствима анализе. Уз анализу се добија и препорука о правилном ђубрењу (количини и времену примене) за наредних пар година. Ово доводи до значајне рационализације употребе ђубрива чиме се остварују уштеде у новцу уз истовремено повећање приноса и већи профит.

Током 2017. године испитано је 1820 узорака пољопривредног земљишта и 880 узорака пољопривредног земљишта, током 2018. године, 236 узорака пољопривредног земљишта током 2020. године , 500 узорака пољопривредног земљишта током 2021. године и 366 узорака пољопривредног земљишта током 2022. године. Ова мера је у складу са Стратегијом и Стратегијом Града. Према Стратегији очување и унапређење плодности земљишта су једни од приоритета пољопривредне политике. Стратегија као оперативни циљ реализације наведених приоритета види између осталог у систематском праћењу квалитета пољопривредног земљишта. Стратегијом Града као општи циљ се поставља повећање конкурентности пољопривреде и развој прерађивачке индустрије уз одрживо коришћење природних ресурса док се као специфични циљ наводи одрживо управљање земљиштем. Једна од мера реализације постављених циљева, према Стратегији Града је, правилно ђубрење кроз анализу квалитета плодности земљишта.

2.3.2. Циљеви мере: Повећање приноса пољопривредних култура.

2.3.3. Веза мере са националним програмима за рурални развој и пољопривреду: Мера је усклађена са Национаалним програмом руралног развој од 2018-2020 године. (НПРР), ((„Службени гласник РС“ бр. 60/2018).

2.3.4. Крајњи корисници: Крајни корисник предвиђене мере је привредно друштво односно друго правно лице: високошколска образовна установа у области пољопривреде и институт у области пољопривреде.

2.3.5. Економска одрживост: Корисник за ову меру не мора да докаже економску одрживост.

2.3.6. Општи критеријуми за кориснике: Да би одређено привредно друштво односно друго правно лице, високошколска образовна установа у области пољопривреде и институт у области пољопривреде постало корисник ове мере мора претходно испунити следеће услове: 1. да је регистриована код надлежног органа односно уписано у одговарајући регистар, 2. да испуњава друге услове у погледу техничке опремљености, радног простора, техничког капацитета, акредитације, стручног капацитета прописаних Правилником о условима за обављање контроле плодности обрадивог пољопривредног земљишта, („Сл. Гласник РС“ бр. 115/2020).

2.3.7. Специфични критеријуми: Нема.

2.3.8. Листа инвестиција у оквиру мере:

Шифра инвестиције	Назив инвестиције
201.1.3	Унапређена примена добре пољопривредне праксе (агро – мелиоративне мере)

2.3.9. Критеријуми селекције:

Редни број	Тип критеријума за избор	Да/Не	Бодови
1		не	

2.3.10. Интензитет помоћи: Интензитет помоћи је 100%.

2.3.11. Индикатори/показатељи:

Редни број	Назив показатеља
1	Број газдинства која су извршила анализу земљишта.

2.3.12. Административна процедура: Поступак реализације мере спроводи се у складу са начелима Закона о јавним набавкама(„Сл. Гласник РС“ бр. 91/2019). Поступак набавке у спроводи Градска управа надлежна за послове пољопривреде Града Сремска Митровица у складу са Законом, подзаконским актима и општим актим града. Након спроведеног поступка набавке, избора најповољније понуде те закључења уговора о набавци са изабраним понуђачем мера се даље реализује у складу са одредбама

уговора о набавци. Изабрани понуђач поступак анализе земљишта - контрола плодности може спроводити само у односу на узорке земљишта која потичу са земљишта у приватном власништву физичких лица носилаца регистрованих пољопривредних газдинстава.

2.4. Назив и шифра мере: 201.6 Друге мере политичке заштите и очувања животне средине

2.4.1. Образложење: Раст производње хране повећава се из године у годину, тако да примарна пољопривредна производња тежи све већим приносима са истих површна, уз што мању заступљеност људског рада. Као последица интезивне производње хране, као водећем виду производње како у свету тако и код нас, гајење пољопривредних култура, захтева употребу хемијских средстава за заштиту биља. Савремени начин живота допринео је повећању комфора живљења али истовремено је отворио многа питања која могу да утичу на здравље људи и животну средину. Највидљивији је свакако отпад, односно различите врсте отпада са изазовима његовог третмана, почев од сакупљања до одлагања. Убрзани високотехнолошки развој довео је до све већих количина отпада који представља један од највећих ризика и претњи по јавно здравље и животну средину. Након употребе хемијских средстава за заштиту биља, преостаје абалажа од средства за заштиту биља која није повратна амбалажа. Испражњена и неисправна амбалажа, као таква може да угрози здравље људи и животиња, као и животно окружење. Уколико се не збрињава на адекватан начин, може да заврши на њивама у рекама, језерима, на дивљим депонијама и слично. Незбринута амбалажа загађује земљиште, подземне воде, као и текуће и стајаће воде, на тај начин штетне материје доспевају до њива, биљака, животиња и човека. Одговорност заустављања неконтрослисаног бацања амбалаже од средстава за заштиту биља од пресудног је значаја његово правилно збрињавање и скупљање.Успостављање система услуга уклањања абалажног отпада, који функционише и развија се, директно утиче на смањивање негативног утицаја амбалажног отпада на животну средину, а позитивно се утиче на подизање еколошке свести, како код купаца и код крајњих корисника, тако и код самих произвођача и увозника средстава за заштиту биља. Адекватно збрињавање амбалажног одпада, има за циљ успостављање одрживог и практичног система сакупљања и збринавања амбалажног отпада од средстава за заштиту биља како на сопственим локацијама, тако и на локацијама крајњих корисника на целој територији Града Сремска Митровица. Сакупљање абалажног отпада и адекватно збрињавање од средстава за заштиту биља, има за циљ, смањење количина незбринитуг отпада од крајњих корисника, промоцију испирања амбалаже, правилно сакупљање и расврставање, као и контролу збрињавања абалажног отпада од средства за заштиту биља.

2.4.2. Циљеви мере: Заштита човекове и животне средине. Смањење количина незбринитуг отпада, промоцију испирања амбалаже, правилно сакупљање и разврставање, као и контролу збрињавања абалажног отпада од средства за заштиту биља.

2.4.3. Веза мере са националним програмима за рурални развој и пољопривреду: Мера је усклађена са Национаалним програмом руралног развој од 2018-2020 године. (НПРР), ((„Службени гласник РС“ бр. 60/2018).

2.4.4. Крајњи корисници: Крајњи корисници предвиђене мере су пољопривредна газдинства.

2.4.5. Економска одрживост: Корисник за ову меру не мора да докаже економску одрживост.

2.4.6. Општи критеријуми за кориснике: Да би одређено привредно друштво односно друго правно лице, високошколска образовна установа у области пољопривреде и институт у области пољопривреде постало корисник ове мере мора претходно испунити следеће услове: 1. да је регистриована код надлежног органа односно уписано у одговарајући регистар, 2. да има закључен уговор са оператером за управљање отпадом у складу са Законом о управљању отпадаом.

2.4.7. Специфични критеријуми: Нема

2.4.8. Листа инвестиција у оквиру мере:

Шифра инвестиције	Назив инвестиције
201.6.2	Добра пољопривредна пракса

Електронска верзија правног акта усклађена са Службеним гласником Републике Србије

2.4.9. Критеријуми селекције:

Редни број	Тип критеријума за избор	Да/Не	Бодови
1		не	

2.4.10. Интензитет помоћи: Интензитет помоћи је 100%.

2.4.11. Индикатори/показатељи:

Редни број	Назив показатеља
1	Количина сакупљеног амалажног отпада од средстава за заштиту биља

2.4.12. Административна процедура: Поступак реализације мере спроводи се у складу са начелима Закона о јавним набавкама(„Сл. Гласник РС“ бр. 91/2019). Поступак набавке у спроводи Градска управа надлежна за послове пољопривреде Града Сремска Митровица у складу са Законом, подзаконским актима и општим актим града. Након спроведеног поступка набавке, избора најповољније понуде те закључења уговора о набавци са изабраним понуђачем мера се даље реализује у складу са одредбама уговора о набавци.

2.5. Назив и шифра мере: 301 Инвестиције за унапређење и развој руралне инфраструктуре и услуга

2.5.1. Образложење: Образложење: Пољопривреда је врло развијена грана привреде на територији Града Сремска Митровица. Просечна величина пољопривредног газдинства се креће до 5ha расположивог земљишта. Уколико се сагледају подаци о величини регистрованог газдинства, може се закључити да је највећи број малих газдинстава, која ће морати да унапреде своју производњу јер једино тако могу да буду конкурентна на тржишту. На основу анализе стања у биљној производњи, садашња ратарска производња је доминатна у односу на остале. Ипак повртарска производња постаје све занимљивија за пољопривреднике, из разлога што се на малим земљишним површинама може остварити задовољавајући финансијски резултат. Стога, приоритететно поље деловања мера пољопривредне политике мора бити усмерено на смањивање трошкова пољопривредне производње. У оквиру ове мере финансира се „Инвестиција у израду, унапређење или проширење свих типова инфраструктуре мањег обима, укључујући инвестиције у обновљиве изворе енергије“ Спровођење поступка уређења пољопривредног земљишта комасацијом у катастарској општини Дивош". . Град Сремска Митровица је водећи се одредбама Закона о пољопривредном земљишту ("Сл. гласник РС", бр. 62/06, 65/08, 41/09, 112/15, 80/2017 и 95/2018-др.закон). Инвестирање у комасацију у КО Дивош је неопходно с обзиром да велики број газдинства карактерише: проблем уситњеност поседа; високи трошкови производњ;, нерешени имовинско – правни односи, итд. Закључује се да је у овој катастарсој општини величинска структура пољопривредних газдинства још увек уситњена и не одговара захтевима савремене организацај пољопривредне производње која би омогућила повећање продуктивности рада ове гране која је далеко испод остварене продуктивности развијених подручја. Водећи се одредбама Закона о пољопривредном земљишту ("Сл. гласник РС", бр. 62/06, 65/08, 41/09, 112/15, 80/2017 и 95/2018-др.закон), током 2020. године спроведене су све неопходне административне и правне радње на плану припреме комасације за К.О. Дивош. Наиме, донет је Програм комасације земљишта К.О. Дивош који је добио сагласност надлежног Министарства за послове пољопривреде. Током 2021. године донета је Одлука о спровођењу комасације и начелима комасације у К.О. Дивош.Инвестиција обухвата: геодетско – техничке радове у процесу комасације, радове на припреми терена и његовог чишћења, радове на изградњи и реконструкцији пољских путева и канала за одводњавање, обележавање пољских путева, пројектну документацију, надзор извођења геодетско – техничких радова, рад Комисије за комасацију. Комасација као инструмент укрупњавања поседа и инструмент просторног развоја у свом ефекту доводи до елеминисања распарчаности поседа, очувању земљишта, одређивању оптималне величине газдинства, развоја пољопривреде и шумарства, заштите животне средине и прострног развоја. Ова мера је у складу са Стратегијом и Стратегијом Града. Према Стратегији унапређење квалитета живота у руралним подручјима важан је елемент развоја сеоских средине. Посебну одговорност у овом домену је на адекватној аграрној политици која кроз регулисање структурних промена у сектору треба да обезбеди

стабилност пољопривредне производње, прехрамбене индустрије и шумарства као водећих сектора руралне економије и тиме допринесе економском развоју руралних средина. Поред тога, ова мера обезбеђује ефикасан систем управљања земљишним ресурсима (повећање земљишног поседа, укрупњавање парцела и побољшање земљишне инфраструктуре) што је Стратегијом дефинисано као приоритетно подручје деловања пољопривредне политике. Стратегија предвиђа јачање „другог стуба подршке“ (рурални развој) и повећање удела буџетских средстава намењених руралном развоју. Стратегија (пројекција) предвиђа значајан пораст средстава за раст конкурентности који остаје најзначајнији вид подршке руралном развоју и то кроз финансирање раста инвестиција у ресурсе – за земљишну инфраструктуру, наводњавање, комасацију, груписање земљишта. Стратегијом града као општи циљ се поставља повећање конкурентности пољопривреде и развој прерађивачке индустрије уз одрживо коришћење природних ресурса док се као специфични циљ наводи одрживо коришћење пољопривредног земљишта. Једна од мера реализације постављених циљева, према Стратегији је, је комасација. Поред тога, Стратегија у делу општег циља Унапређење квалитета и услова живота у руралном подручју предвиђа специфични циљ у виду развоја инфраструктуре. Мере реализације постављених циљева према Стратегији су: побољшање комуналне инфраструктуре, електро– снабдевања те побољшање земљишне инфраструктуре.

2.5.2. Циљеви мере: Укрупњавање и груписање поседа, квалитетнија обрада, повећање производње, побољшање продуктивности и квалитета производа, смањење трошкова производње, повећање наводњаваних површина, искрчење шикара, шибља и непотребног дрвећа, очување земљишта, просторни развој.

2.5.3. Веза мере са националним програмима за рурални развој и пољопривреду: Мера је усклађена са Национаалним програмом руралног развој од 2018-2020 године. (НПРР), ((„Службени гласник РС“ бр. 60/2018).

2.5.4. Крајњи корисници: Крајњи корисник ове мере је Град Сремска Митровица.

2.5.5. Економска одрживост: Ради реализације ове мере донет је Програм комасације земљишта К.О. Дивош.

2.5.6. Општи критеријуми за кориснике: Нису предвиђени.

2.5.7. Специфични критеријуми: Нису предвиђени.

2.5.8. Листа инвестиција у оквиру мере:

Шифра инвестиције	Назив инвестиције
301.2	Инвестиције у израду, унапређење или проширење свих типова инфраструктуре мањег обима, укључујући инвестиције у обновљиве изворе енергије

2.5.9. Критеријуми селекције:

Редни број	Тип критеријума за избор	Да/Не	Бодови
1		не	

2.5.10. Интензитет помоћи: Интензитет помоћи је 100%.

2.5.11. Индикатори/показатељи:

Редни број	Назив показатеља
1	Број листова непокретности.
2	Број донетих решења о расподели комасационе масе.

2.5.12. Административна процедура: Поступак реализације ове мере спроводи се у поступку Јавне набавке у складу са правилима и начелима Закона о јавним набавкама („Сл. Гласник РС“ бр. 91/2019).

Сам поступак набавке услуге и радова спроводи надлежна служба за јавне набавке Града Сремска Митровица у складу са Законом, подзаконским актима и општим актима Града Сремска Митровица. Након спроведеног поступка јавне набавке, избора најповољније понуде те закључења уговора о јавној набавци са изабраним понуђачем, мера се даље реализује у складу са одредбама уговора о јавној набавци, чију реализацију прати Градска управа надлежна за послове пољопривреде. Поступак уређења пољопривредног земљишта комасацијом у К.О. Дивош је у фази реализације у складу са закљученим уговором о јавној набавци се за спровођење геодетсо-техничких радова на подручју ове К.О. не спроводи поступак јавне набавке.

2.6. Назив и шифра мере: 303 Подршка младима у руралним подручјима

2.6.1. Образложење: Неадекватна подршка аграру, односно одсуство довољних финансијских средстава, неадекватна инфраструктура те други негативни чиниоци руралних подручја неминовно доводе до депопулације сеоског становништва. Старост сеоског становништва, према последњем попису на територији града Сремска Митровица износи 42,2 године. Ревитализација и обнова демографског аспекта руралних подручја је од изузетног значаја ради подстицања останка младих у њима и спречавања њихове миграције у градове. Као приоритет се поставља успостављање адекавнтих услова за живот, рад и развој села а нарочито стварање услова опстанка и развоја младих пољопривредних произвођача на селу што уједно доводи до одрживог и виталног, даљег развоја руралних подручја.

2.6.2. Циљеви мере: Упошљавање младог сеоског становништва; - Повећање економске виталности руралних подручја.

2.6.3. Веза мере са националним програмима за рурални развој и пољопривреду: Мера је усклађена са Национаалним програмом руралног развој од 2018-2020 године. (НПРР), ((„Службени гласник РС“ бр. 60/2018).

2.6.4. Крајњи корисници: Право на подстицаје за инвестиције у физичку имовину пољопривредних газдинстава остварују физичка лица старија од 18. година која у моменту подношења захтева не смеју имати више од 40. година, која су уписана у Регистар пољопривредних газдинстава као носиоци односно чланови. Право на подстицаје за подршку преради на газдинству остварују мали субјекти у пословању храном – предузетници који у моменту подношења захтева не смеју имати више од 40. година, регистровани у Агенцији за привредне регистре и као такви уписани у Регистар пољопривредних газдинстава као носиоци односно чланови.

2.6.5. Економска одрживост: Корисник не мора за ову меру, да докаже економску одрживост.

2.6.6. Општи критеријуми за кориснике: 1. Подносилац пријаве мора имати пребивалиште на територији Града Сремска Митровица, 2. Подносилац пријаве мора бити уписан у Регистар пољопривредних газдинстава и да се налази у активном статусу, 3. Подносилац пријаве мора имати у власништву животиње - уколико аплицира за Инвестиције у физичку имовину пољопривредних газдинстава које се односе на сточарску производњу. 4. Подносилац пријаве мора регулисати обавезе по решењима о накнадама за одводњавање/наводњавање доспеле до 31.12. 2022. године, 5. Подносилац пријаве мора регулисати доспеле пореске обавезе од стране надлежног органа јединице локалне самоуправе, закључно са 31.12.2022. године, 6. Подносилац пријаве за инвестицију за коју подноси пријаву не сме користити подстицаје по неком другом основу (субвенције, подстицаји) за исту намену, односно иста инвестиција не сме бити предмет другог поступка за коришћење подстицаја, осим подстицаја у складу с посебним прописом којим се уређује кредитна подршка регистрованим пољопривредним газдинствима, 7. Подносилац пријаве мора имати објекат за смештај животиња у власништу или закупу са тачно назначеним роком трајања закупа – уколико аплицира за Инвестиције у физичку имовину пољопривредних газдинстава (опремање фарми), 8. Подносилац пријаве мора имати ОДОБРЕН ОБЈЕКАТ у складу са Правилником о малим количинама примарних производа које служе за снабдевање потрошача, подручју за обављање тих делатности као и одступања која се односе на мале субјекте у пословању храном животињског порекла" ("Службени гласник РС", број 111/17) за сектор прераде меса и млека односно морају имати објекте за смештај животиња регистроване у Регистру

Програм мера подршке за спровођење пољопривредне политике и политике руралног развоја

објеката у складу са Законом о ветеринарству („Службени гласник РС”, бр. 91/2005, 30/2010 ,93/12 и 17/19) за сектор месо ,млеко и јаја.

2.6.7. Специфични критеријуми: Подстицаји за инвестиције у физичку имовину пољопривредних газдинстава: Сектор млека: • Пољопривредна газдинства која имају до 29 крава на крају инвестиције; • нема посебних критеријума за улагање у сектору млека за козе и овце. Сектор меса: Пољопривредна газдинства која имају до 29 говеда и/или мање од 199 грла оваца или коза , односно коза и/или мање од 29 крмача и/или мање од 199 товних и/или 999 ћурака и/или 299 гусака и /или мање о 4.999 бројлера на крају инвестиције.. Сектор воћа и грожђа: Пољопривредна газдинства регистрована у Виноградарском регистру у складу са Законом о вину („Службени гласник РС“, бр. 41/09 и 93/12) са највише 1,99 ha винограда на крају инвестиције; Пољопривредна газдинства регистрована у Регистру произвођача воћа, винове лозе и садног материјала хмеља у складу са Законом о садном материјалу („Службени гласник РС“ бр. 18/05 и 30/10) са прихватљивим инвестицијама до 49.999 евра. Пољопривредна газдинства са прихватљивим инвестицијама до 49.999 евра. Сектор поврћа: Пољопривредна газдинства са прихватљивим инвестицијама до 49.999 евра. Сектор житарица и индустријских усева: Пољопривредна газдинства која имају до 49ха земљишта под житарицама и индустријским биљем. Пољопривредна газдинства која имају до 1,99ха земљишта под хмељом. Сектор јаја: Пољопривредна газдинства са укупним капацитетом објекта за максимално 4.999 кока у експлоатацији на крају инвестиције. Подстицаји за прераду пољопривредних производа. Прерада млека и меса: Мали субјект у пословању храном - предузетник, мора да испуњава услове предвиђене Правилником о малим количинама примарних производа које служе за снабдевање потрошача, подручју за обављање тих делатности и одступањима која се односе на мале субјекте у пословању храном животињског порекла („Службени гласник РС”, број 111/17).

2.6.8. Листа инвестиција у оквиру мере:

Шифра инвестиције	Назив инвестиције
303.1	Почетна помоћ за покретање пословања за младе пољопривреднике и развој малих пољопривредних газдинстава

2.6.9. Критеријуми селекције:

Редни број	Тип критеријума за избор	Да/Не	Бодови
1	Власништво поседа - пољопривредно земљиште и објекти у употреби – у власништву	да	10
2	Власништво поседа - пољопривредно земљиште и објекти у употреби – у закупу.	да	5
3	Газдинство регистровано више од три године.	да	10
4	Газдинство регистровано мање од три године .	да	5
5	Оцена одрживости инвестиције.	да	40
6	Подносилац пријаве - жена.	да	5
7	Подносилац пријаве је члан задруге.	да	10
8	Подносилац пријаве није је члан задруге.	да	5
9	Пребивалиште – остала насељена места.	да	10
10	Пребивалиште – подручја са отежаним условима рада.	да	5
11	Радна активност - бави се пољопривредом више од 50%.	да	10
12	Радна активност - бави се пољопривредом мање од 50%.	да	5
13	Старост подносиоца захтева - од 30 до 40 година.	да	5
14	Старост подносиоца захтева – од 18 до 30 година.	да	10

2.6.10. Интензитет помоћи: Интензитет помоћи износи до 50% укупних прихватљивих трошкова без ПДВ-а. Максималан износ бесповратних средстава по једној пријави не може бити већи од 200.000,00 динара за инвестиције у физичку имовину пољопривредних газдинстава. Максималан износ бесповратних средстава по једној пријави не може бити већи од 250.000,00 динара.за инвестиције које се односе на прераду меса и млека.

2.6.11. Индикатори/показатељи:

Редни број	Назив показатеља
1	Укупан број подржаних газдинстава чији су носиоци лица млађа од 40. година.
2	Удео газдинстава чији су носиоци лица млађа од 40. година у старосној структури газдинстава.

2.6.12. Административна процедура: Мера се спроводи од стране Агенције за рурални развој града Сремска Митровица која доноси Правилник и расписује конкурс за доделу средстава којима се регулишу услови, критеријуми и друга питања од значаја за реализацију ове мере. Агенција организује комисију за разматрање пријава, формирање бодовне листе, сачињавање записника са предлогом одлуке о додели средстава. Одлуку о додели средстава доноси директор Агенције.

2.7. Назив и шифра мере: 305 Развој техничко - технолошких, примењених, развојних и иновативних пројеката у пољопривреди и руралном развоју

2.7.1. Образложење: Ова мера обухвата израду стручних радова, студија и анализа у области унапређења пољопривреде и руралног развоја локлане самоуправе, а тиче се израде елабората који би имали за циљ унапређење знања у пољопривредној производњи, а односили би се на елаборате којма се образлаже могућности замене вештачких ђуривама са одређеним огранским ђубривима, као и израду елаборада спаљивања жетвених остатака, и њихове утицаје на пољопривреду производњу, заштиту пољопривредног земљишта, као и човекове и животне средине, у сврху пружања резултата анализа пољопривредним произођачима, уружењима, задругама и другим правним лицима. Полазна основа за израду елабората је присутно смањење процента хумуса односно смањење плодности у обрадивом пољопривредном земљишту на територији града Сремска Митровица. Само смањење процента хумуса је последица изношења хранљивих материја приносом више него пто се врати у земљиште, смањењем или изостанком употребе органских ђубрива, спаљивањем или одношењем жетвених остатака и непоштовањем плодореда. Одржавање или повећање плодности је од изузетне важности јер директно утиче на стабилност и квалитет приноса. Када говоримо о савременој биљној прозводњи, можемо са сигурношћу рећи да је ђубрење је једна од најважнијих агротехничких мера којом се поправља или одржава плодност земљишта и постиже висок и стабилан принос. Врста ђубрива која се примењује зависи од времена и намене ђубрења (основно, допунско, мелиоративно). Поред тога, зависно од начина производње, врсте културе и климатских фактора узимају се у обзир предности и недостаци минералних у односу на органска ђубрива. Адекватна употреба како минералних тако и органских ђубрива подразумева анализу свих фактора који условљавају врсту, количину и начин примене ђубрива, чиме се спречавају последице које се одражавају у првом реду на принос и физичко - хемијске и биолошке особине земљишта. Савременим приступом и применом нових технологија у биљној производњи све више се посвећује пажња начину добијања и употреби алтернативних врста и начина ђубрења. С обзиром на све предности начина добијања и примену, компост је једна од могућих алтернатива која ће имати већу примену у будућности. Основни циљ овог елабората је истраживање о могућностима примене органских ђубрива у пољопривредној производњи, као и пренос знања и пољопривредницима о магућностима, начину приме и употреби алтернативних врста и начина ђубрења Такође, један од начина одржања или повећања плодности земљишта је заоравање жетвених остатака. Жетвени остаци су споредни производи биљне производње и представљају значајну количину биомасе која има важну улогу у кружењу материја агроекосистема, посебно у условима недовољне употребе органског ђубрива. Чест проблем са којим се суочавамо у пољопривредној производњи је спаљивање жетвених остатака што за последицу има губитак органске материје и азота из земљишта, уништавање едафона, угрожавање дивљачи, загађење животне средине и представља опасност због неконтролисаног ширења пожара. Спаљивање жетвених остатака строго је забрањено по основу више закона али престанак ове штетне праксе захтева и јачање свести јавности, разумевања да је савесно и одговорно понашање појединаца основ безбедности и заштите животне средине. Израда елабората у циљу добијања резултата анализе деградираног земљишта на ком је вршено спаљивање жетвених остатака и поређење са резултатима анализе земљишта на ком су заорани жетвени остаци и увида у размере последица, намењено првенствено пољопривредним произођачима али и другим учесницима у сектору пољопривреде и руралног развоја. Резултати евих елабората намењени су пре свега пољопривредним произођачима али

и другим учесницима у сектору пољопривреде и руралног развоја.

2.7.2. Циљеви мере: Очување плодности пољопривредног земљишта, заштита човекове и животне средине.

2.7.3. Веза мере са националним програмима за рурални развој и пољопривреду: Мера је усклађена са Национаалним програмом руралног развој од 2018-2020 године. (НПРР), ((„Службени гласник РС“ бр. 60/2018).

2.7.4. Крајњи корисници: Крајњи корисник ове мере је Град Сремска Митровица.

2.7.5. Економска одрживост: Корисник за ову меру не мора да докаже економску одрживост.

2.7.6. Општи критеријуми за кориснике: Да би одређено привредно друштво односно друго правно лице, високошколска образовна установа у области пољопривреде и институт у области пољопривреде постало корисник ове мере мора претходно испунити следеће услове: 1. да је регистриована код надлежног органа односно уписано у одговарајући регистар, 2. да испуњава друге услове у погледу техничке опремљености, радног простора, техничког капацитета, акредитације, стручног капацитета прописаних Правилником о условима за обављање контроле плодности обрадивог пољопривредног земљишта, („Сл. Гласник РС“ бр. 115/2020).

2.7.7. Специфични критеријуми: Нема.

2.7.8. Листа инвестиција у оквиру мере:

2.7.9. Критеријуми селекције:

Редни број	Тип критеријума за избор	Да/Не	Бодови
1		не	

2.7.10. Интензитет помоћи: Интензитет помоћи је 100%.

2.7.11. Индикатори/показатељи:

Редни број	Назив показатеља
1	Површина пољопривредног земљишта третирана органским ђубривом -компостом
2	Смањена повришна пољопривредног земљиша на којима се врши спаљивање жетвених остатака

2.7.12. Административна процедура: Поступак реализације мере спроводи се у складу са начелима Закона о јавним набавкама(„Сл. Гласник РС“ бр. 91/2019). Поступак набавке у спроводи Градска управа надлежна за послове пољопривреде Града Сремска Митровица у складу са Законом, подзаконским актима и општим актим града. Након спроведеног поступка набавке, избора најповољније понуде те закључења уговора о набавци са изабраним понуђачем мера се даље реализује у складу са одредбама уговора о набавци.

2.8. Назив и шифра мере: 601 Контрола исправности, ефикасности и преглед машина за заштиту биља

2.8.1. Образложење: Пољопривреда је једна од најважнијих привредних грана Града Сремска Митровица. Од степена развијености и квалитета пољопривредне производње великим делом зависи здрава и квалитетна пољопривредна производња. Растућа потреба за храном довела је до развоја пољопривреде, првенствено се ослајањући на примену хемијских средства и механизације. Прекомерна, неконтолисана и често нестручна употреба хемијских средстава, са намером остваривања што већих приноса и профита, узрок је умањења квалитета и плодности земљишта и занемаривање квалитета и

безбедности хране по здравље људи и животиња, као и животне средине. Економски развој пољоприврде оставрује се реализацијим низа конкретних циљева као што су: повећање продуктивности, економичности и рентабилности производње, рационализација пословања, производње и рада, повећање добити по јединици капацитета, оптимизација производне структуре, као и њено усклађивање са потребама и захтевима тржишта. За остаривање ових циљева од пресудног заначаја је прикупљање и дифузија информација о најновијим научиним и технолошким достигнућима из области аграра као непосредна примена савремених решења у прозводњи. Гајене културне биљке су угрожене од различитих узрочника болести, штеточина и корова. Неке од њих смањују принос, други квалитет плода, а трећи су узрочниици угинућа читаве биљке. Примена агротехничке мере – заштита биља, као важног сегмента у целокупној биљној производњи има велик значај у ефикасности која резултира високим и стабилним приносом култура. Сам поступак заштите биља у директној је зависности од више фактора, како од правилне и прописане примене хемијских средстава, оптималних рокова извођења који су у складу са агроклиматским условима, тако и техничке исправности механизације за заштиту биља. У свим случајевима пресудна је свакако, адекватна опремљеност и едукација пољопривредних произвођача. Са те стране, може се рећи да је задњих година у порасту интересовање произвођача, међутим највећа препрека и даље претстављају финансијска улагања. Улагања у редовну контролу техничке исправности механизације елиминилисали би у првом реду последице неадекватне примене хемијских средстава и неспровођење заштите биља у оптималним роковима.

2.8.2. Циљеви мере: Повећање ефикасности, економичности, здравствене заштите и конкурентности пољопривредне производње.

2.8.3. Веза мере са националним програмима за рурални развој и пољопривреду: Мера је усклађена са Национаалним програмом руралног развој од 2018-2020 године. (НПРР), ((„Службени гласник РС“ бр. 60/2018).

2.8.4. Крајњи корисници: Физичка лица, носиоци активних породичних пољопривредних газдинстава која су уписана у Регистар пољопривредних газдинстава.

2.8.5. Економска одрживост: Кориснсик за ову меру не мора да докаже економску одрживост.

2.8.6. Општи критеријуми за кориснике: Да је физичко лице носилац регистрованог пољопривредног газдинства које је уписано у Регистар пољопривредних газдинстава и налази се у активном статусу; да физичко лице (носилац активног регистрованог породичног пољопривредног газдинства) има пребивалиште на територији Града Сремска Митровица.

2.8.7. Специфични критеријуми: Нема.

2.8.8. Листа инвестиција у оквиру мере:

Шифра инвестиције	Назив инвестиције
601	Контрола техничке механизације за заштиту биља.

2.8.9. Критеријуми селекције:

Редни број	Тип критеријума за избор	Да/Не	Бодови
1		не	

2.8.10. Интензитет помоћи: Интензитет помоћи је 100%.

2.8.11. Индикатори/показатељи:

Редни број	Назив показатеља
1	Површина усева код којих су примењене мере заштите биља.

2.8.12. Административна процедура: Поступак реализације мере спроводи се у складу са начелима

Закона о јавним набавкама(„Сл. Гласник РС“ бр. 91/2019). Поступак набавке у спроводи Градска управа надлежна за послове пољопривреде Града Сремска Митровица у складу са Законом, подзаконским актима и општим актим града. Након спроведеног поступка набавке, избора најповољније понуде те закључења уговора о набавци са изабраним понуђачем мера се даље реализује у складу са одредбама уговора о набавци.

Програм мера подршке за спровођење пољопривредне политике и политике руралног развоја

III. ИДЕНТИФИКАЦИОНА КАРТА

Табела: Општи подаци и показатељи

Назив показатеља	Вредност, опис показатеља	Извор податка и година
ОПШТИ ПОДАЦИ		
Административни и географски положај		
Аутономна покрајина	Војводина	рзс*
Регион	Регион Војводине	рзс*
Област	Сремска област	рзс*
Град или општина	град	рзс*
Површина	762	рзс*
Број насеља	26	рзс*
Број катастарских општина	23	рзс*
Број подручја са отежаним условима рада у пољопривреди (ПОУРП)	/	
Демографски показатељи		
Број становника	79773	рзс**
Број домаћинстава	27 535	рзс*
Густина насељености (број становника/површина, km^2)	104,7	
Промена броја становника 2011:2002 (2011/2002*100 - 100)	-6,62	рзс**
- у руралним подручјима АП/ЈЛС	/	рзс**
Становништво млађе од 15 година (%)	15,9	рзс**
Становништво старије од 65 година (%)	66532	рзс**
Просечна старост	42,2	рзс*
Индекс старења	3,73	рзс*
Без школске спреме и са непотпуним основним образовањем (%)	15,05	рзс*
Основно образовање (%)	21,56	рзс*
Средње образовање (%)	50,12	рзс*
Више и високо образовање (%)	12,41	рзс*
Пољопривредно становништво у укупном броју становника (%)	14	Процена
Природни услови		
Рељеф (равничарски, брежуљкасти, брдски, планински)	ravničarski (sremsko-ravničarski, mačvansko-ravničarski), planinski (9 naselja od ukupno 26)	Интерни
Преовлађујући педолошки типови земљишта и бонитетна класа	černozem i crnica 3 klasa (15 829 ha) 2 klasa (12 201 ha)	Интерни
Клима (умерено-континентална, субпланинска ...)	umereno- kontinentalna	Интерни
Просечна количина падавина (mm)	/	Интерни
Средња годишња температура (oC)	10,8	Интерни
Хидрографија (површинске и подземне воде)	Reka Sava, Reka Bosut, Bara Zasavica	Интерни
Површина под шумом (ha)	10 996	рзс*

Површина под шумом у укупној површини АП/ЈЛС (%)	14,60	рзс*
Пошумљене површине у претходној години (ha)	16 ha	рзс*
Посечена дрвна маса (m3)	510 485 m³	рзс*
ПОКАЗАТЕЉИ РАЗВОЈА ПОЉОПРИВРЕДЕ		
Стање ресурса		
Укупан број пољопривредних газдинстава:	29 896	рзс***
Број регистрованих пољопривредних газдинстава (РПГ):	7 398	Управа за трезор
- породична пољопривредна газдинства (%)	/	
- правна лица и предузетници (%)	/	
Коришћено пољопривредно земљиште - КПЗ (ha)	54 443	рзс***
Учешће КПЗ у укупној површини ЈЛС (%)	8	
Оранице и баште, воћњаци, виногради, ливаде и пашњаци, остало(18) (ha, %)	50000; 743; 56; 3138; rasadnici 1 ha	рзс***
Жита, индустријско биље, поврће, крмно биље, остало(19) (ha, %)	72%, 19%, 4%, 5%	рзс***
Просечна величина поседа (КПЗ) по газдинству (ha)	/	рзс***
Обухваћеност пољопривредног земљишта комасацијом (ha)	4649 ha	Интерни
Обухваћеност земљишта неким видом удруживања (ha)	/	Интерни
Број пољопривредних газдинстава која наводњавају КПЗ	438	рзс***
Одводњавана површина КПЗ (ha)	/	Интерни
Наводњавана површина КПЗ (ha)	941	рзс***
Површина пољопривредног земљишта у државној својини на територији АП(20) (ha)	7 714, 2343	Интерни
Површина пољопривредног земљишта у државној својини која се даје у закуп (ha):	4957, 2722	Интерни
- физичка лица (%)	98,88	Интерни
- правна лица (%)	1,22	Интерни
Говеда, свиње, овце и козе, живина, кошнице пчела (број)	10577, 113212, 16593, 231713, 2963	рзс***
Трактори, комбајни, прикључне машине (број)	5963, 422, 23870	рзс***
Пољопривредни објекти (број)	24467	рзс***
чч, сушаре, стакленици и пластеници (број)	14, 81; 470	рзс***
Употреба минералног ђубрива, стајњака и средстава за заштиту биља (ha, број ПГ)	47483 ha, 3787 ha, 46857 ha	рзс***
Број чланова газдинства и стално запослених на газдинству:	15 729	рзс***
(на породичном ПГ: на газдинству правног лица/предузетника) (ha)	15214:515	рзс***
Годишње радне јединице (број)	7048	рзс***
Земљорадничке задруге и удружења пољопривредника (број)	17	Интерни
Производња пољопривредних производа(количина):		
- биљна производња (t)	/	рзс***
- сточарска производња (t, lit, ком.)	/	Интерни
ПОКАЗАТЕЉИ РУРАЛНОГ РАЗВОЈА		
Рурална инфраструктура		
Саобраћајна инфраструктура		

Дужина путева(km)	231	рзс*
Поште и телефонски претплатници (број)	25; 30400	рзс*
Водопривредна инфраструктура		
Домаћинства прикључена на водоводну мрежу (број)	50 860	рзс*
Домаћинства прикључена на канализациону мрежу (број)	13215	рзс*
Укупне испуштене отпадне воде (хиљ.m3)	2490	рзс*
Пречишћене отпадне воде (хиљ.m3)	100	рзс*
Енергетска инфраструктура		
Производња и снабдевање електричном енергијом (број)	/	Интерни
Социјална инфраструктура		
Објекти образовне инфраструктуре (број)	32	рзс*
Број становника на једног лекара	322	рзс*
Број корисника социјалне заштите	5834	рзс*
Диверзификација руралне економије		
Запослени у секторима пољопривреде, шумарства и водопривреде (број)	631	рзс* рзс***
Газдинства која обављају друге профитабилне активности(30) (број)	267	рзс***
Туристи и просечан број ноћења туриста на територији АП/ЈЛС (број)	12355	рзс*
Трансфер знања и информација		
Пољопривредна саветодавна стручна служба (да/не)	da	Интерни
Пољопривредна газдинства укључена у саветодавни систем (број)	/	ПССС

Програм мера подршке за спровођење

Датум и место М.П. Потпис овлашћеног лица у АП/ЈЛС

136.

На основу члана 60. став 2. Закона о пољопривредном земљишту („Сл.гласник РС“, број 62/2006, 65/2008-др.закон, 41/2009, 112/2015, 80/2017 и 95/2018-др. закон) и члана 41. став 1. тачка 20. Статута града Сремска Митровица(„Службени лист града Сремска Митровица“, бр.3/2019 и 5/2019-испр.), Скупштина града Сремска Митровица, на седници одржаној 12.07.2023.године, донела је

З А К Љ У Ч А К

I

ДОНОСИ СЕ Годишњи програм заштите, уређења и коришћења пољопривредног земљишта града Сремској Митровици за 2023.годину.

II

Саставни део овог Закључка је Годишњи програм заштите, уређења и коришћења пољопривредног земљишта града Сремска Митровица за 2023.годину.

III

Овај закључак ступа на снагу даном доношења, а биће објављен у „Службеном листу града Сремска Митровица“.

СКУПШТИНА ГРАДА СРЕМСКА МИТРОВИЦА

Број: 320-40/2023-I
Дана: 12.07.2023.године
Сремска Митровица

ПРЕДСЕДНИК СКУПШТИНЕ ГРАДА
Владимир Павловић, с.р.

табела 1. Преглед површина пољопривредног земљишта по катастарским општинама и културама

		обрадиво					обрадиво Total	остало			остало Total	Укупно:
		1	2	3	4	5		7	8	9		
Р.бр.	КО	ЊИВА	ВРТ	ВОЋЊАК	ВИНОГРАД	ЛИВАДА		ПАШЊАК	РИБЊАЦИ,	ОСТАЛО		
1	Мачванска	5.6196	0	0	0	0.8005	**6.4201**	0	0	0.0312	**0.0312**	**6.4513**
2	Ноћај	2.0755	0	0.2092	0	0.8757	**3.1604**	0	0.5272	0	**0.5272**	**3.6876**
3	Раденковић	2.1021	0	0.0477	0	0	**2.1498**	4.1782	34.7838	0	**38.962**	**41.1118**
4	Равње	7.1796	0	0.0106	0	0	**7.1902**	1.1471	0	0	**1.1471**	**8.3373**
5	Салаш Ноћајски	4.9055	0	0.3931	0	0	**5.2986**	0	0	0	**0**	**5.2986**
6	Засавица	16.1492	0	0.0916	0	0.9583	**17.1991**	293.039	28.1113	0.0236	**321.1739**	**338.373**
7	Бешеново Село	26.1606	0	0.3717	0	0	**26.5323**	84.7545	0	0.0046	**84.7591**	**111.2914**
8	Бешеново	7.8471	0	1.5675	0.8167	0	**10.2313**	22.5308	0	0.0037	**22.5345**	**32.7658**
9	Чалма	540.0908	0	17.2205	4.8157	0	**562.127**	19.3029	0	0.0609	**19.3638**	**581.4908**
10	Гргуревци	248.6203	0	120.6896	35.2241	9.3335	**413.8675**	138.4869	0.2208	0.0133	**138.721**	**552.5885**
11	Лежимир	42.8829	0	2.7359	0	6.6866	**52.3054**	203.5399	0	0	**203.5399**	**255.8453**
12	Манђелос	190.3876	0	155.5255	23.8137	4.6172	**374.344**	85.1917	0	0.4218	**85.6135**	**459.9575**
13	Дивош	278.5944	0	25.7633	0	27.2519	**331.6096**	76.6105	0	0.3956	**77.0061**	**408.6157**
14	Шуљам	87.9157	0	96.6913	25.0318	8.7256	**218.3644**	133.5179	0	0	**133.5179**	**351.8823**
15	Велики Радинци	142.8235	0	0	0	0	**142.8235**	3.9415	1.6228	0	**5.5643**	**148.3878**
16	Босут	500.2923	0	0	0	0	**500.2923**	1.4994	0	24.4163	**25.9157**	**526.208**
17	Јарак	329.0532	0	0.4678	0	0.7179	**330.2389**	0.4078	0	0.0006	**0.4084**	**330.6473**
18	Кузмин	709.697	0	1.4799	0	0.2481	**711.425**	45.8652	0	7.6773	**53.5425**	**764.9675**
19	Лађарак	594.2573	0	1.1611	0	0	**595.4184**	44.0571	0	1.6499	**45.707**	**641.1254**
20	Мартинци	313.4522	0	0.1399	0	1.2434	**314.8355**	24.2295	0	0.1007	**24.3302**	**339.1657**
21	Сремска	462.8193	9.9701	12.0875	3.2242	7.3549	**495.456**	3.2491	0	8.6549	**11.904**	**507.36**
22	Сремска Рача	215.536	0	0.2894	0	0	**215.8254**	347.5684	114.814	2.196	**464.5784**	**680.4038**
23	Шашинци	388.1919	0	0	0	0	**388.1919**	40.0706	0	0	**40.0706**	**428.2625**
Укупно:		**5116.6536**	**9.9701**	**436.9431**	**92.9262**	**68.8136**	**5725.3066**	**1573.188**	**180.0799**	**45.6504**	**1798.9183**	**7524.2249**

табела 2. Преглед површина пољопривредног земљишта по облицима својине по КО

			обрадиво					обрадиво Total	остало			остало Total	Укупно:
			1	2	3	4	5		7	8	9		
Р.бр.	КО	Облик својине	ЊИВА	ВРТ	ВОЋЊАК	ВИНОГРАД	ЛИВАДА		ПАШЊАК	РИБЊАЦИ,	ОСТАЛО		
1	Мачванска Митровица	Државна РС	1.6764	0	0	0	0.5319	**2.2083**	0	0	0.0312	**0.0312**	**2.2395**
		Државна Србија и	0	0	0	0	0	**0**	0	0	0	**0**	**0**
		Други облици	0	0	0	0	0	**0**	0	0	0	**0**	**0**
		Друштвена	0	0	0	0	0	**0**	0	0	0	**0**	**0**
		Задружна	0	0	0	0	0	**0**	0	0	0	**0**	**0**
		Јавна својина	3.9432	0	0	0	0.2686	**4.2118**	0	0	0	**0**	**4.2118**
		Мешовита	0	0	0	0	0	**0**	0	0	0	**0**	**0**
		Приватна	67.0322	0.0121	0.6635	0	0.6297	**68.3375**	0.445	0	37.6052	**38.0502**	**106.3877**
	Мачванска Митровица Total		**72.6518**	**0.0121**	**0.6635**	**0**	**1.4302**	**74.7576**	**0.445**	**0**	**37.6364**	**38.0814**	**112.839**
2	Хоћај	Државна РС	2.0755	0	0.2092	0	0.8757	**3.1604**	0	0.5272	0	**0.5272**	**3.6876**
		Државна Србија и	0	0	0	0	0	**0**	0	0	0	**0**	**0**
		Други облици	0	0	0	0	0	**0**	0	0	0	**0**	**0**
		Друштвена	0	0	0	0	0	**0**	0	0	0	**0**	**0**
		Задружна	0	0	0	0	0	**0**	0	0	0	**0**	**0**
		Јавна својина	0	0	0	0	0	**0**	0	0	0	**0**	**0**
		Мешовита	0	0	0	0	0	**0**	0	0	0	**0**	**0**
		Приватна	2415.5806	17.8164	72.3368	0	2.2319	**2507.9657**	0	14.3332	294.825	**309.1582**	**2817.1239**
	Хоћај Total		**2417.6561**	**17.8164**	**72.546**	**0**	**3.1076**	**2511.1261**	**0**	**14.8604**	**294.825**	**309.6854**	**2820.8115**
3	Раденковић	Државна РС	1.6504	0	0.0477	0	0	**1.6981**	4.1782	34.7838	0	**38.962**	**40.6601**
		Државна Србија и	0	0	0	0	0	**0**	0	0	0	**0**	**0**
		Други облици	0	0	0	0	0	**0**	0	0	0	**0**	**0**
		Друштвена	0	0	0	0	0	**0**	0	0	0	**0**	**0**
		Задружна	0	0	0	0	0	**0**	0	0	0	**0**	**0**
		Јавна својина	0.4517	0	0	0	0	**0.4517**	0	0	0	**0**	**0.4517**
		Мешовита	0	0	0	0	0	**0**	0	0	0	**0**	**0**
		Приватна	885.5933	13.5713	38.407	0	14.2684	**951.84**	95.9096	19.8594	167.6798	**283.4488**	**1235.2888**
	Раденковић Total		**887.6954**	**13.5713**	**38.4547**	**0**	**14.2684**	**953.9898**	**100.0878**	**54.6432**	**167.6798**	**322.4108**	**1276.4006**
4	Равње	Државна РС	4.6015	0	0	0	0	**4.6015**	1.1471	0	0	**1.1471**	**5.7486**
		Државна Србија и	0	0	0	0	0	**0**	0	0	0	**0**	**0**
		Други облици	0	0	0	0	0	**0**	0	0	0	**0**	**0**
		Друштвена	0	0	0	0	0	**0**	0	0	0	**0**	**0**
		Задружна	0	0	0	0	0	**0**	0	0	0	**0**	**0**
		Јавна својина	2.5781	0	0.0106	0	0	**2.5887**	0	0	0	**0**	**2.5887**
		Мешовита	0	0	0	0	0	**0**	0	0	0	**0**	**0**
		Приватна	1321.4961	0.6487	53.6458	0	29.3089	**1405.0995**	24.6215	15.204	356.412	**396.2375**	**1801.337**
	Равње Total		**1328.6757**	**0.6487**	**53.6564**	**0**	**29.3089**	**1412.2897**	**25.7686**	**15.204**	**356.412**	**397.3846**	**1809.6743**
5	Салаш Хоћајски	Државна РС	4.0634	0	0.1683	0	0	**4.2317**	0	0	0	**0**	**4.2317**
		Државна Србија и	0	0	0	0	0	**0**	0	0	0	**0**	**0**
		Други облици	0	0	0	0	0	**0**	0	0	0	**0**	**0**
		Друштвена	0	0	0	0	0	**0**	0	0	0	**0**	**0**
		Задружна	0	0	0	0	0	**0**	0	0	0	**0**	**0**
		Јавна својина	0.8421	0	0.2248	0	0	**1.0669**	0	0	0	**0**	**1.0669**
		Мешовита	0	0	0	0	0	**0**	0	0	0	**0**	**0**
		Приватна	1930.5004	1.108	55.0919	0	0	**1986.7003**	0	5.0177	251.391	**256.4087**	**2243.109**
	Салаш Хоћајски Total		**1935.4059**	**1.108**	**55.485**	**0**	**0**	**1991.9989**	**0**	**5.0177**	**251.391**	**256.4087**	**2248.4076**
6	Засавица	Државна РС	12.5355	0	0.0651	0	0.9583	**13.5589**	292.7684	28.1113	0.0236	**320.9033**	**334.4622**
		Државна Србија и	0	0	0	0	0	**0**	0	0	0	**0**	**0**
		Други облици	0	0	0	0	0	**0**	0	0	0	**0**	**0**
		Друштвена	0	0	0	0	0	**0**	0	0	0	**0**	**0**
		Задружна	0	0	0	0	0	**0**	0	0	0	**0**	**0**
		Јавна својина	3.6137	0	0.0265	0	0	**3.6402**	0.2706	0	0	**0.2706**	**3.9108**
		Мешовита	0	0	0	0	0	**0**	0	0	0	**0**	**0**
		Приватна	1386.4883	8.104	64.5373	0.3484	12.7113	**1472.1893**	33.7201	12.2426	234.3255	**280.2882**	**1752.4775**
	Засавица Total		**1402.6375**	**8.104**	**64.6289**	**0.3484**	**13.6696**	**1489.3884**	**326.7591**	**40.3539**	**234.3491**	**601.4621**	**2090.8505**
7	Бешеново Село	Државна РС	24.444	0	0.2395	0	0	**24.6835**	84.7545	0	0.0046	**84.7591**	**109.4426**
		Државна Србија и	0	0	0	0	0	**0**	0	0	0	**0**	**0**
		Други облици	0	0	0	0	0	**0**	0	0	0	**0**	**0**
		Друштвена	0	0	0	0	0	**0**	0	0	0	**0**	**0**
		Задружна	0	0	0	0	0	**0**	0	0	0	**0**	**0**
		Јавна својина	1.7166	0	0.1322	0	0	**1.8488**	0	0	0	**0**	**1.8488**
		Мешовита	0	0	0	0	0	**0**	0	0	0	**0**	**0**
		Приватна	1233.5675	0.0201	29.8079	13.5216	0.3424	**1277.2595**	4.9481	0	24.617	**29.5651**	**1306.8246**
	Бешеново Село Total		**1259.7281**	**0.0201**	**30.1796**	**13.5216**	**0.3424**	**1303.7918**	**89.7026**	**0**	**24.6216**	**114.3242**	**1418.116**
8	Бешеново Прњавор	Државна РС	5.5909	0	1.417	0.8167	0	**7.8246**	22.4747	0	0.0037	**22.4784**	**30.303**
		Државна Србија и	0	0	0	0	0	**0**	0	0	0	**0**	**0**
		Други облици	0	0	0	0	0	**0**	0	0	0	**0**	**0**
		Друштвена	0	0	0	0	0	**0**	0	0	0	**0**	**0**
		Задружна	0	0	0	0	0	**0**	0	0	0	**0**	**0**
		Јавна својина	2.2562	0	0.1505	0	0	**2.4067**	0.0561	0	0	**0.0561**	**2.4628**
		Мешовита	0	0	0	0	0	**0**	0	0	0	**0**	**0**
		Приватна	291.7005	0	19.3786	15.5984	1.4576	**328.1351**	30.9409	0.1521	143.9757	**175.0687**	**503.2038**
	Бешеново Прњавор Total		**299.5476**	**0**	**20.9461**	**16.4151**	**1.4576**	**338.3664**	**53.4717**	**0.1521**	**143.9794**	**197.6032**	**535.9696**
9	Чалма	Државна РС	248.9918	0	0.3655	0	0	**249.3573**	19.3029	0	0.0609	**19.3638**	**268.7211**
		Државна Србија и	0	0	0	0	0	**0**	0	0	0	**0**	**0**
		Други облици	0	0	0	0	0	**0**	0	0	0	**0**	**0**
		Друштвена	0	0	0	0	0	**0**	0	0	0	**0**	**0**
		Задружна	0	0	0	0	0	**0**	0	0	0	**0**	**0**
		Јавна својина	291.099	0	16.855	4.8157	0	**312.7697**	0	0	0	**0**	**312.7697**
		Мешовита	0	0	0	0	0	**0**	0	0	0	**0**	**0**
		Приватна	2645.4782	0	33.4633	11.4232	4.098	**2694.4627**	3.9367	0	41.0088	**44.9455**	**2739.4082**
	Чалма Total		**3185.569**	**0**	**50.6838**	**16.2389**	**4.098**	**3256.5897**	**23.2396**	**0**	**41.0697**	**64.3093**	**3320.899**
10	Гргуревци	Државна РС	113.4161	0	4.0273	0	9.0718	**126.5152**	135.5697	0.2208	0.0133	**135.8038**	**262.319**
		Државна Србија и	0	0	0	0	0	**0**	0	0	0	**0**	**0**
		Други облици	0	0	0	0	0	**0**	0	0	0	**0**	**0**
		Друштвена	0	0	0	0	0	**0**	0	0	0	**0**	**0**
		Задружна	0	0	0	0	0	**0**	0	0	0	**0**	**0**
		Јавна својина	135.2042	0	116.6623	35.2241	0.2617	**287.3523**	2.9172	0	0	**2.9172**	**290.2695**
		Мешовита	0	0	0	0	0	**0**	0	0	0	**0**	**0**
		Приватна	1839.6373	0	79.68	29.6482	11.1039	**1960.0694**	29.4756	0	54.3968	**83.8724**	**2043.9418**
	Гргуревци Total		**2088.2576**	**0**	**200.3696**	**64.8723**	**20.4374**	**2373.9369**	**167.9625**	**0.2208**	**54.4101**	**222.5934**	**2596.5303**
11	Лежимир	Државна РС	41.3909	0	2.3069	0	5.7923	**49.4901**	169.9767	0	0	**169.9767**	**219.4668**
		Државна Србија и	0	0	0	0	0	**0**	0	0	0	**0**	**0**
		Други облици	0	0	0	0	0	**0**	0	0	0	**0**	**0**
		Друштвена	0	0	0	0	0	**0**	0	0	0	**0**	**0**
		Задружна	0	0	0	0	0	**0**	0	0	0	**0**	**0**
		Јавна својина	1.492	0	0.429	0	0.8943	**2.8153**	33.5632	0	0	**33.5632**	**36.3785**
		Мешовита	0	0	0	0	0	**0**	0	0	0	**0**	**0**
		Приватна	1858.04	0	100.4818	33.0218	151.8204	**2143.364**	69.705	0	95.7512	**165.4562**	**2308.8202**
	Лежимир Total		**1900.9229**	**0**	**103.2177**	**33.0218**	**158.507**	**2195.6694**	**273.2449**	**0**	**95.7512**	**368.9961**	**2564.6655**
12	Манђелос	Државна РС	15.6861	0	9.2505	0.2201	0.3008	**25.4575**	59.2605	0	0.4218	**59.6823**	**85.1398**
		Државна Србија и	0	0	0	0	0	**0**	0	0	0	**0**	**0**
		Други облици	0	0	0	0	0	**0**	0	0	0	**0**	**0**

		Друштвена	0	0	0	0	0	**0**	0	0	0	**0**	**0**
		Задружна	0	0	0	0	0	**0**	0	0	0	**0**	**0**
		Јавна својина	174.7015	0	146.275	23.5936	4.3164	**348.8865**	25.9312	0	0	**25.9312**	**374.8177**
		Мешовита	0	0	0	0	0	**0**	0	0	0	**0**	**0**
		Приватна	1515.8606	0.0823	28.2275	25.7481	39.7005	**1609.619**	22.2953	0.5788	50.341	**73.2151**	**1682.8341**
	Манђелос Total		**1706.2482**	**0.0823**	**183.753**	**49.5618**	**44.3177**	**1983.963**	**107.487**	**0.5788**	**50.7628**	**158.8286**	**2142.7916**
13	Дивош	Државна РС	225.6319	0	4.7581	0	27.0798	**257.4698**	73.8075	0	0.3136	**74.1211**	**331.5909**
		Државна Србија и	0	0	0	0	0	**0**	0	0	0	**0**	**0**
		Други облици	0	0	0	0	0	**0**	0	0	0	**0**	**0**
		Друштвена	0	0	0	0	0	**0**	0	0	0	**0**	**0**
		Задружна	0	0	0	0	0	**0**	0	0	0	**0**	**0**
		Јавна својина	52.9625	0	21.0052	0	0.1721	**74.1398**	2.803	0	0.082	**2.885**	**77.0248**
		Мешовита	0	0	0	0	0	**0**	0	0	0	**0**	**0**
		Приватна	2283.8769	0	85.6852	85.7239	68.0168	**2523.3028**	45.2862	0.0797	128.095	**173.4609**	**2696.7637**
	Дивош Total		**2562.4713**	**0**	**111.4485**	**85.7239**	**95.2687**	**2854.9124**	**121.8967**	**0.0797**	**128.4906**	**250.467**	**3105.3794**
14	Шуљам	Државна РС	2.1558	0	0.6994	0	5.3294	**8.1846**	96.0769	0	0	**96.0769**	**104.2615**
		Државна Србија и	0	0	0	0	0	**0**	0	0	0	**0**	**0**
		Други облици	0	0	0	0	0	**0**	0	0	0	**0**	**0**
		Друштвена	0	0	0	0	0	**0**	0	0	0	**0**	**0**
		Задружна	0	0	0	0	0	**0**	0	0	0	**0**	**0**
		Јавна својина	85.7599	0	95.9919	25.0318	3.3962	**210.1798**	37.441	0	0	**37.441**	**247.6208**
		Мешовита	0	0	0	0	0	**0**	0	0	0	**0**	**0**
		Приватна	995.078	0	47.8822	19.0497	17.8724	**1079.8823**	20.4832	0	52.2676	**72.7508**	**1152.6331**
	Шуљам Total		**1082.9937**	**0**	**144.5735**	**44.0815**	**26.598**	**1298.2467**	**154.0011**	**0**	**52.2676**	**206.2687**	**1504.5154**
15	Велики Радинци	Државна РС	141.3254	0	0	0	0	**141.3254**	3.9415	1.6228	0	**5.5643**	**146.8897**
		Државна Србија и	0	0	0	0	0	**0**	0	0	0	**0**	**0**
		Други облици	0	0	0	0	0	**0**	0	0	0	**0**	**0**
		Друштвена	0	0	0	0	0	**0**	0	0	0	**0**	**0**
		Задружна	0	0	0	0	0	**0**	0	0	0	**0**	**0**
		Јавна својина	1.4981	0	0	0	0	**1.4981**	0	0	0	**0**	**1.4981**
		Мешовита	0	0	0	0	0	**0**	0	0	0	**0**	**0**
		Приватна	2214.8932	0.0799	10.9255	9.8451	0	**2235.7437**	0.7193	2.24	38.0337	**40.993**	**2276.7367**
	Велики Радинци Total		**2357.7167**	**0.0799**	**10.9255**	**9.8451**	**0**	**2378.5672**	**4.6608**	**3.8628**	**38.0337**	**46.5573**	**2425.1245**
16	Босут	Државна РС	498.2169	0	0	0	0	**498.2169**	1.4994	0	24.4163	**25.9157**	**524.1326**
		Државна Србија и	0	0	0	0	0	**0**	0	0	0	**0**	**0**
		Други облици	0	0	0	0	0	**0**	0	0	0	**0**	**0**
		Друштвена	0	0	0	0	0	**0**	0	0	0	**0**	**0**
		Задружна	0	0	0	0	0	**0**	0	0	0	**0**	**0**
		Јавна својина	2.0754	0	0	0	0	**2.0754**	0	0	0	**0**	**2.0754**
		Мешовита	0	0	0	0	0	**0**	0	0	0	**0**	**0**
		Приватна	1302.8421	0	23.1587	0	0	**1326.0008**	3.4149	0	41.9511	**45.366**	**1371.3668**
	Босут Total		**1803.1344**	**0**	**23.1587**	**0**	**0**	**1826.2931**	**4.9143**	**0**	**66.3674**	**71.2817**	**1897.5748**
17	Јарак	Државна РС	300.0332	0	0.4678	0	0.7179	**301.2189**	0.4078	0	0.0006	**0.4084**	**301.6273**
		Државна Србија и	0	0	0	0	0	**0**	0	0	0	**0**	**0**
		Други облици	0	0	0	0	0	**0**	0	0	0	**0**	**0**
		Друштвена	0	0	0	0	0	**0**	0	0	0	**0**	**0**
		Задружна	0	0	0	0	0	**0**	0	0	0	**0**	**0**
		Јавна својина	29.02	0	0	0	0	**29.02**	0	0	0	**0**	**29.02**
		Мешовита	0	0	0	0	0	**0**	0	0	0	**0**	**0**
		Приватна	2099.1501	0.5	32.3851	1.7108	9.4439	**2143.1899**	17.5686	0.0719	114.1387	**131.7792**	**2274.9691**
	Јарак Total		**2428.2033**	**0.5**	**32.8529**	**1.7108**	**10.1618**	**2473.4288**	**17.9764**	**0.0719**	**114.1393**	**132.1876**	**2605.6164**
18	Кузмин	Државна РС	648.4131	0	1.4799	0	0.2481	**650.1411**	45.8652	0	7.6773	**53.5425**	**703.6836**
		Државна Србија и	0	0	0	0	0	**0**	0	0	0	**0**	**0**
		Други облици	0	0	0	0	0	**0**	0	0	0	**0**	**0**
		Друштвена	0	0	0	0	0	**0**	0	0	0	**0**	**0**
		Задружна	0	0	0	0	0	**0**	0	0	0	**0**	**0**
		Јавна својина	61.2839	0	0	0	0	**61.2839**	0	0	0	**0**	**61.2839**
		Мешовита	0	0	0	0	0	**0**	0	0	0	**0**	**0**
		Приватна	4365.1714	0	44.4341	4.3522	22.3793	**4436.337**	26.305	0.0719	105.9878	**132.3647**	**4568.7017**
	Кузмин Total		**5074.8684**	**0**	**45.914**	**4.3522**	**22.6274**	**5147.762**	**72.1702**	**0.0719**	**113.6651**	**185.9072**	**5333.6692**
19	Лаћарак	Државна РС	507.9898	0	0	0	0	**507.9898**	43.3045	0	1.6499	**44.9544**	**552.9442**
		Државна Србија и	0	0	0	0	0	**0**	0	0	0	**0**	**0**
		Други облици	0	0	0	0	0	**0**	0	0	0	**0**	**0**
		Друштвена	0	0	0	0	0	**0**	0	0	0	**0**	**0**
		Задружна	0	0	0	0	0	**0**	0	0	0	**0**	**0**
		Јавна својина	86.2675	0	1.1611	0	0	**87.4286**	0.7526	0	0	**0.7526**	**88.1812**
		Мешовита	0	0	0	0	0	**0**	0	0	0	**0**	**0**
		Приватна	3870.225	0	37.1374	13.3765	5.3644	**3926.1033**	6.1935	0.0599	181.9021	**188.1555**	**4114.2588**
	Лаћарак Total		**4464.4823**	**0**	**38.2985**	**13.3765**	**5.3644**	**4521.5217**	**50.2506**	**0.0599**	**183.552**	**233.8625**	**4755.3842**
20	Мартинци	Државна РС	310.0891	0	0.1399	0	1.2434	**311.4724**	22.374	0	0.1007	**22.4747**	**333.9471**
		Државна Србија и	0	0	0	0	0	**0**	0	0	0	**0**	**0**
		Други облици	0	0	0	0	0	**0**	0	0	0	**0**	**0**
		Друштвена	0	0	0	0	0	**0**	0	0	0	**0**	**0**
		Задружна	0	0	0	0	0	**0**	0	0	0	**0**	**0**
		Јавна својина	3.3631	0	0	0	0	**3.3631**	1.8555	0	0	**1.8555**	**5.2186**
		Мешовита	0	0	0	0	0	**0**	0	0	0	**0**	**0**
		Приватна	4991.7932	0	92.2312	9.1612	48.0409	**5141.2265**	2.345	3.7043	100.5608	**106.6101**	**5247.8366**
	Мартинци Total		**5305.2454**	**0**	**92.3711**	**9.1612**	**49.2843**	**5456.062**	**26.5745**	**3.7043**	**100.6615**	**130.9403**	**5587.0023**
21	Сремска Митровица	Државна РС	409.5294	9.9701	12.0562	3.1761	6.4097	**441.1415**	2.8365	0	7.9399	**10.7764**	**451.9179**
		Државна Србија и	0	0	0	0	0	**0**	0	0	0	**0**	**0**
		Други облици	0	0	0	0	0	**0**	0	0	0	**0**	**0**
		Друштвена	0	0	0	0	0	**0**	0	0	0	**0**	**0**
		Задружна	0	0	0	0	0	**0**	0	0	0	**0**	**0**
		Јавна својина	53.2899	0	0.0313	0.0481	0.9452	**54.3145**	0.4126	0	0.715	**1.1276**	**55.4421**
		Мешовита	0	0	0	0	0	**0**	0	0	0	**0**	**0**
		Приватна	2353.4905	0	18.3813	0.88	26.8431	**2399.5949**	10.2739	0.3018	507.2618	**517.8375**	**2917.4324**
	Сремска Митровица Total		**2816.3098**	**9.9701**	**30.4688**	**4.1042**	**34.198**	**2895.0509**	**13.523**	**0.3018**	**515.9167**	**529.7415**	**3424.7924**
22	Сремска Рача	Државна РС	215.3251	0	0.2894	0	0	**215.6145**	347.5684	114.814	2.196	**464.5784**	**680.1929**
		Државна Србија и	0	0	0	0	0	**0**	0	0	0	**0**	**0**
		Други облици	0	0	0	0	0	**0**	0	0	0	**0**	**0**
		Друштвена	0	0	0	0	0	**0**	0	0	0	**0**	**0**
		Задружна	0	0	0	0	0	**0**	0	0	0	**0**	**0**
		Јавна својина	0.2109	0	0	0	0	**0.2109**	0	0	0	**0**	**0.2109**
		Мешовита	0	0	0	0	0	**0**	0	0	0	**0**	**0**
		Приватна	716.4115	0	8.946	0.0676	0	**725.4251**	1.1347	0.2597	25.3519	**26.7463**	**752.1714**
	Сремска Рача Total		**931.9475**	**0**	**9.2354**	**0.0676**	**0**	**941.2505**	**348.7031**	**115.0737**	**27.5479**	**491.3247**	**1432.5752**
23	Шашинци	Државна РС	379.2592	0	0	0	0	**379.2592**	37.1999	0	0	**37.1999**	**416.4591**
		Државна Србија и	0	0	0	0	0	**0**	0	0	0	**0**	**0**
		Други облици	0	0	0	0	0	**0**	0	0	0	**0**	**0**
		Друштвена	0	0	0	0	0	**0**	0	0	0	**0**	**0**
		Задружна	0	0	0	0	0	**0**	0	0	0	**0**	**0**
		Јавна својина	8.9327	0	0	0	0	**8.9327**	2.8707	0	0	**2.8707**	**11.8034**
		Мешовита	0	0	0	0	0	**0**	0	0	0	**0**	**0**
		Приватна	2460.4796	0.1205	34.6086	7.1996	4.0447	**2506.453**	10.0144	0.0602	47.9222	**57.9968**	**2564.4498**
	Шашинци Total		**2848.6715**	**0.1205**	**34.6086**	**7.1996**	**4.0447**	**2894.6449**	**50.085**	**0.0602**	**47.9222**	**98.0674**	**2992.7123**
Укупно:			**50161.0401**	**52.0334**	**1448.4398**	**373.6025**	**538.4921**	**52573.6079**	**2032.9245**	**254.3171**	**3141.4521**	**5428.6937**	**58002.3016**

табела 3. Површине пољопривредног земљишта по класама и културама

	пољопривредно земљиште у ха								Укупно:
	класа								
Култура	1	2	3	4	5	6	7	8	
ВИНОГРАД	40.6675	47.0665	3.8896	1.1587	0.1439				**92.9262**
ВОЋЊАК	361.8518	43.064	25.3184	6.6015	0.1074				**436.9431**
ВРТ	9.9701								**9.9701**
ЛИВАДА		10.9007	17.9129	32.2402	7.7546	0.0052			**68.8136**
ЊИВА	690.0207	1064.0035	1649.2184	962.328	474.9492	261.0499	14.3125	0.7714	**5116.6536**
ПАШЊАК	44.0363	61.7457	493.2706	631.9681	192.8024	134.5712	14.7113	0.0824	**1573.188**
ТРСТИК-	179.8591	0.2208							**180.0799**
Укупно:	**1326.4055**	**1227.0012**	**2189.6099**	**1634.2965**	**675.7575**	**395.6263**	**29.0238**	**0.8538**	**7478.5745**

ТАБЕЛА 4:	***Одводњавање***				
каналска мрежа		***цевна дренажа***		***УКУПНО у ха***	
изграђено у ха	***у функцији у ха***	***изграђено у ха***	***у функцији у ха***	***изграђено у ха***	***у функцији у ха***
3625	2540	1202	42	4827	2582

ТАБЕЛА 5:	***Наводњавање***				
широкозахватне машине у ха	***тифони у ха***	***кап по кап (миниорошавање)у ха***	***кишна крила у ха***	***остало у ха***	***УКУПНО у ха***
475862	0	0	231372	0	707234

ТАБЕЛА 6:	***Побољшање квалитета пољопривредног земљишта и мелиорације ливада и пашњака***				
физичке мелиорације у ха	***хемијске мелиорације у ха***	***биолошке мелиорације у ха***	***мелиорације ливада и пашњака у ха***	***остало у ха***	***УКУПНО у ха***
18683059	0	4989992	0	23673051	47346102

План прихода сопственог учешћа

Извор средстава	*Износ*
Пренета средства	20,000,000.00
Очекивана средства од закупа пољопривредног земљишта у државној својини	61,300,000.00
Накнада од промена намене пољопривредног земљишта	3,700,000.00
Укупно	**85,000,000.00**

План радова на заштити, уређењу и коришћењу пољопривредног земљишта

Намене улагања	*Јединица мере*	*Предрачунска вредност улагања*	*Сопствено учешће*		*Други извори*	
			дин	*%*	*дин*	*%*
1 Уређење пољопривредног земљишта		***77,800,000.00***	***77,800,000.00***		***0.00***	
комасација пољопривредног земљишта	Површина у ха - 4419.00	59,600,000.00	59,600,000.00	100	0.00	0
одводњавање пољопривредног земљишта	Дужина у км - 50.00	16,000,000.00	16,000,000.00	100	0.00	0
обележавање парцела државног земљишта	Површина у ха - 1025.00	2,200,000.00	2,200,000.00	100	0.00	0
2 Заштита пољопривредног земљишта		***7,200,000.00***	***7,200,000.00***		***0.00***	
опремање противградне службе	Број узорака - 35.00	2,000,000.00	2,000,000.00	100	0.00	0
контрола плодности обрадивог пољопривредног земљишта(прве до пете класе),унетог минералног ђубрива и пестицида у обрадиво	Број узорака - 320.00	1,100,000.00	1,100,000.00	100	0.00	0
остале мере заштите	Број узорака - 500.00	4,100,000.00	4,100,000.00	100	0.00	0
Укупно (1+2+3)		***85,000,000.00***	***85,000,000.00***		***0.00***	

Извештај о уговорима о закупу пољопривредног државног земљишта

Р.бр	*Назив физичког / правног лица*	*Број уговора*	Годишњи програм	Шифра ЈН	Основ закупа	*Катастарска општина*	Период закупа(од-до)	*Укупан износ годишње закупнине (еур)*	*Површина*	*Цена / Ха (еур)*	*Очекивани приход од општине - 40 %*	Средство обезбеђења
1	Александар Грујичић	320-11-06364/407-2020-14	2020	407	Право пречег закупа-	Мартинци	2020-2024	1,004.26	5.0488	198.91	401.70	Депозит
2	Александар Мајсторовић	320-11-06364/353-2020-14	2020	353	Право пречег закупа-	Лађарак	2020-2024	375.80	1.5303	245.57	150.32	Депозит
3	Александар Мајсторовић	320-11-06364/381-2020-14	2020	381	Право пречег закупа-	Лађарак	2020-2024	1,612.51	8.1067	198.91	645.00	Депозит
4	Александар Моцоња	320-11-06364/201-2020-14	2020	201	Право пречег закупа-	Јарак	2020-2024	626.19	3.1481	198.91	250.48	Депозит
5	Александар Моцоња	320-11-06364/216-2020-14	2020	216	Право пречег закупа-	Јарак	2020-2024	386.85	2.0623	187.58	154.74	Депозит
6	Александар Ремецки	320-11-01125/30-2023-14	2022	30	Закуп	Бешеново Село	2022-2037	1,220.66	9.1459	133.47	488.26	Депозит
7	Александар Стојковић	320-11-06364/363-2020-14	2020	363	Право пречег закупа-	Лађарак	2020-2024	461.99	2.3226	198.91	184.80	Депозит
8	Александар Врсајковић	320-11-06364/367-2020-14	2020	367	Право пречег закупа-	Лађарак	2020-2028	1,304.81	6.5598	198.91	521.92	Депозит
9	Александар Жилић	320-11-06364/421-2020-14	2020	421	Право пречег закупа-	Мартинци	2020-2024	1,059.10	4.6523	227.65	423.64	Депозит
10	Александар Жилић	320-11-07121/347-2021-14	2021	347	Право пречег закупа-	Кузмин	2021-2031	317.33	2.3639	134.24	126.93	Депозит
11	Ален Вукадиновић	320-11-06364/404-2020-14	2020	404	Право пречег закупа-	Мартинци	2020-2024	383.89	1.6565	231.75	153.56	Јемство
12	АНДРИЈАНА БЛАГОЈЕВИЋ	320-51-09945/326-2022-14	2022	326	Право пречег закупа-	Кузмин	2022-2030	1,140.82	4.9137	232.17	456.33	Депозит
13	Андријана Менђан	320-11-06364/231-2020-14	2020	231	Право пречег закупа-	Кузмин	2020-2030	1,227.84	9.8039	125.24	491.14	Депозит
14	Андријана Менђан	320-11-06364/274-2020-14	2020	274	Право пречег закупа-	Кузмин	2020-2030	84.89	0.4268	198.90	33.96	Депозит
15	Андријана Менђан	320-11-06364/293-2020-14	2020	293	Право пречег закупа-	Кузмин	2020-2030	182.69	1.0503	173.94	73.08	Депозит
16	Андријана Менђан	320-11-06364/307-2020-14	2020	307	Право пречег закупа-	Кузмин	2020-2030	900.09	4.9597	181.48	360.04	Депозит
17	Андријана Менђан	320-11-06364/338-2020-14	2020	338	Право пречег закупа-	Кузмин	2020-2030	183.24	0.8472	216.29	73.30	Депозит
18	Андријана Менђан	320-11-5946/200-2019-14	2019	200	Право пречег закупа-	Кузмин	2019-2024	1,268.01	7.3895	171.60	507.20	Депозит
19	Андријана Менђан	320-11-5946/217-2019-14	2019	217	Право пречег закупа-	Кузмин	2019-2024	462.65	2.3592	196.10	185.06	Депозит
20	АНИТА ДЕМАЈ	320-51-09945/336-2022-14	2022	336	Право пречег закупа-	Кузмин	2022-2034	549.33	2.0775	264.42	219.73	Депозит
21	Бабић Миленко	320-11-07121/312-2021-14	2021	312	Право пречег закупа-	Кузмин	2021-2025	465.28	1.7677	263.21	186.11	Депозит
22	Балашћак Слободан	320-11-07121/367-2021-14	2021	367	Право пречег закупа-	Лађарак	2021-2029	47.38	0.2500	189.52	18.95	Депозит
23	Балашћак Слободан	320-11-07121/368-2021-14	2021	368	Право пречег закупа-	Лађарак	2021-2029	313.07	1.3513	231.68	125.23	Депозит
24	Батало Милош	320-11-06364/352-2020-14	2020	352	Право пречег закупа-	Лађарак	2020-2024	1,536.11	6.2553	245.57	614.44	Јемство
25	БЕЛЕГИШКИ СВЕТОЗАР	320-11-06364/109-2020-14	2020	109	Право пречег закупа-	Манђелос	2020-2030	299.21	1.5532	192.64	119.68	Депозит
26	БЕЛЕГИШКИ СВЕТОЗАР	320-11-06364/112-2020-14	2020	112	Право пречег закупа-	Манђелос	2020-2030	275.03	1.5555	176.81	110.01	Депозит
27	БЕЛЕГИШКИ СВЕТОЗАР	320-11-06364/113-2020-14	2020	113	Право пречег закупа-	Манђелос	2020-2030	49.20	1.5901	30.94	19.68	Депозит
28	БЕЛЕГИШКИ СВЕТОЗАР	320-11-06364/114-2020-14	2020	114	Право пречег закупа-	Манђелос	2020-2030	458.89	2.3070	198.91	183.56	Депозит
29	Бијељић Војислав	320-11-06364/372-2020-14	2020	372	Право пречег закупа-	Лађарак	2020-2024	803.76	3.5967	223.47	321.50	Депозит
30	Бијељић Војислав	320-11-06364/387-2020-14	2020	387	Право пречег закупа-	Лађарак	2020-2024	405.58	1.6516	245.57	162.23	Депозит
31	Биљана Ерак	320-11-6055/415-2023-14	2022	415	Закуп	Сремска Митровица	2022-2037	63.73	0.1729	368.59	25.49	Депозит
32	БИЉАНА МИЛИЋ	320-51-09945/330-2022-14	2022	330	Право пречег закупа-	Кузмин	2022-2026	362.04	2.0681	175.06	144.82	Јемство
33	Биљана Жеравић	320-11-06364/249-2020-14	2020	249	Право пречег закупа-	Кузмин	2020-2024	1,364.94	6.8664	198.79	545.98	Јемство
34	Биљана Жеравић	320-11-06364/251-2020-14	2020	251	Право пречег закупа-	Кузмин	2020-2024	2,358.49	9.8809	238.69	943.40	Јемство
35	Богдан Моцоња	320-11-06364/203-2020-14	2020	203	Право пречег закупа-	Јарак	2020-2024	2,098.91	8.8771	236.44	839.56	Депозит
36	Богдан Моцоња	320-11-07121/267-2021-14	2021	267	Право пречег закупа-	Јарак	2021-2025	507.10	1.9266	263.21	202.84	Депозит
37	Богдановић Стојан	320-11-5946/296-2019-14	2019	296	Право пречег закупа-	Мартинци	2019-2029	2,021.52	10.2641	196.95	808.61	Јемство
38	Богдановић Стојан	320-11-5946/336-2019-14	2019	336	Право пречег закупа-	Мартинци	2019-2029	1,010.74	6.2808	160.93	404.30	Јемство
39	Богдановић Жана	320-11-06364/236-2020-14	2020	236	Право пречег закупа-	Кузмин	2020-2024	573.04	2.8809	198.91	229.22	Јемство
40	Богдановић Жана	320-11-06364/261-2020-14	2020	261	Право пречег закупа-	Кузмин	2020-2024	1,239.37	6.9250	178.97	495.75	Јемство
41	Богосав Ранковић	320-51-8864/153-2019-14	2019	153	Закуп	Босут	2019-2024	9,184.15	34.7171	264.54	3,673.66	Јемство
42	Бора Дивнић	320-11-5946/165-2019-14	2019	165	Право пречег закупа-	Јарак	2019-2024	2,100.70	9.4825	221.53	840.28	Депозит
43	Борислав Бељански	320-11-06364/266-2020-14	2020	266	Право пречег закупа-	Кузмин	2020-2024	1,231.99	6.9619	176.96	492.80	Депозит
44	Босиљка Хрецешин	320-11-5946/261-2019-14	2019	261	Право пречег закупа-	Лађарак	2019-2024	1,052.46	5.3634	196.23	420.98	Јемство
45	Бошко Илић	320-11-01125/297-2023-14	2022	297	Закуп	Кузмин	2022-2037	711.41	1.1509	618.13	284.56	Депозит
46	Бошко Илић	320-11-01125/304-2023-14	2022	304	Закуп	Кузмин	2022-2037	308.82	0.4996	618.13	123.53	Депозит
47	Бошко Јуришић	320-11-01125/261-2023-14	2022	261	Закуп	Шуљам	2022-2037	4,105.98	4.5896	894.63	1,642.39	Депозит
48	Бошко Јуришић	320-11-01125/262-2023-14	2022	262	Закуп	Шуљам	2022-2037	2,492.85	2.7862	894.71	997.14	Депозит
49	Бошко Јуришић	320-11-06364/53-2020-14	2020	53	Право пречег закупа-	Гргуревци	2020-2024	891.56	3.9896	223.47	356.62	Депозит
50	Бошко Милошевић	320-11-07121/318-2021-14	2021	318	Право пречег закупа-	Кузмин	2021-2025	403.39	1.7400	231.83	161.36	Депозит
51	Бошко Вулетић	320-11-06364/573-2020-14	2020	573	Право пречег закупа-	Шашинци	2020-2024	528.49	2.3649	223.47	211.40	Депозит
52	Бошко Вулетић	320-11-06364/574-2020-14	2020	574	Право пречег закупа-	Шашинци	2020-2024	196.36	0.8787	223.47	78.54	Депозит
53	Бошко Вулетић	320-11-06364/577-2020-14	2020	577	Право пречег закупа-	Шашинци	2020-2024	17.09	0.0905	188.84	6.84	Депозит
54	Бошко Вулетић	320-11-07121/445-2021-14	2021	445	Право пречег закупа-	Шашинци	2021-2025	572.50	2.3902	239.52	229.00	Депозит
55	Бошко Вулетић	320-11-07121/446-2021-14	2021	446	Право пречег закупа-	Шашинци	2021-2025	283.90	1.3316	213.20	113.56	Депозит
56	Божидар Шкрбић	320-11-06364/415-2020-14	2020	415	Право пречег закупа-	Мартинци	2020-2024	442.00	2.2221	198.91	176.80	Јемство
57	Бранислав Батало	320-11-06364/351-2020-14	2020	351	Право пречег закупа-	Лађарак	2020-2024	1,347.27	5.4863	245.57	538.91	Депозит
58	Бранислав Батало	320-11-07121/201-2021-14	2021	201	Право пречег закупа-	Дивош	2021-2025	1,037.80	4.3328	239.52	415.12	Депозит
59	Бранислав Чарубџић	320-11-01125/113-2023-14	2022	113	Закуп	Гргуревци	2022-2037	553.32	14.3945	38.44	221.33	Јемство
60	Бранислав Чарубџић	320-11-01125/114-2023-14	2022	114	Закуп	Гргуревци	2022-2037	126.81	3.3070	38.35	50.72	Јемство
61	Бранислав Чарубџић	320-11-01125/121-2023-14	2022	121	Закуп	Гргуревци	2022-2037	3,335.34	24.2819	137.36	1,334.14	Јемство
62	Бранислав Чарубџић	320-11-01125/140-2023-14	2022	140	Закуп	Гргуревци	2022-2037	1,378.66	8.0510	171.24	551.46	Јемство
63	Бранислав Дурсановић	320-11-01125/399-2023-14	2022	399	Закуп	Мартинци	2022-2037	388.87	0.7132	545.25	155.55	Јемство
64	Бранислав Јовановић	320-11-06364/135-2020-14	2020	135	Право пречег закупа-	Дивош	2020-2024	585.78	2.6213	223.47	234.31	Депозит
65	БРАНИСЛАВ КУЗМИНАЦ	320-51-09945/402-2022-14	2022	402	Право пречег закупа-	Мартинци	2022-2026	1,381.22	4.5000	306.94	552.49	Депозит
66	Бранислав Плавшић	320-11-06364/108-2020-14	2020	108	Право пречег закупа-	Манђелос	2020-2024	144.61	4.6738	30.94	57.84	Депозит
67	Бранислав Плавшић	320-11-06364/191-2020-14	2020	191	Право пречег закупа-	Велики Радинци	2020-2024	675.26	2.8032	240.89	270.10	Депозит
68	Бранислав Плавшић	320-11-06364/193-2020-14	2020	193	Право пречег закупа-	Велики Радинци	2020-2024	846.42	3.8288	221.07	338.57	Депозит
69	Бранислав Вукадиновић	320-11-06364/244-2020-14	2020	244	Право пречег закупа-	Кузмин	2020-2024	633.54	3.5832	176.81	253.42	Депозит
70	Бранка Дивљак	320-51-8864/145-2019-14	2019	145	Закуп	Велики Радинци	2019-2024	6,877.32	21.2347	323.87	2,750.93	Јемство
71	Бранка Дивљак	320-51-8864/147-2019-14	2019	147	Закуп	Велики Радинци	2019-2024	7,518.17	23.5149	319.72	3,007.27	Јемство
72	Бранко Кричка	320-11-07121/54-2021-14	2021	54	Право пречег закупа-	Чалма	2021-2025	336.19	1.4058	239.14	134.48	Депозит

73	Бранко Кричка	320-11-07121/56-2021-14	2021	56	Право пречег закупа-	Чалма	2021-2025	462.30	2.2912	201.77	184.92	Депозит
74	Бранко Кричка	320-11-07121/57-2021-14	2021	57	Право пречег закупа-	Чалма	2021-2025	31.77	0.1490	213.22	12.71	Депозит
75	Бранко Вукадиновић	320-11-07121/327-2021-14	2021	327	Право пречег закупа-	Кузмин	2021-2025	1,251.20	6.8831	181.78	500.48	Депозит
76	Братислава Војиновић	320-11-01125/149-2023-14	2022	149	Закуп	Лежимир	2022-2037	350.40	0.6622	529.15	140.16	Депозит
77	Братислава Војиновић	320-11-01125/156-2023-14	2022	156	Закуп	Лежимир	2022-2037	1,126.34	1.8334	614.34	450.54	Депозит
78	Братислава Војиновић	320-11-01125/180-2023-14	2022	180	Закуп	Лежимир	2022-2037	281.51	0.5320	529.15	112.60	Депозит
79	Чалма ДОО	320-51-8864/32-2019-14	2019	32	Закуп	Чалма	2019-2024	1,873.43	6.2951	297.60	749.37	Депозит
80	Чалма ДОО	320-51-8864/37-2019-14	2019	37	Закуп	Чалма	2019-2024	2,816.45	9.1897	306.48	1,126.58	Депозит
81	Чавар Мирослав	320-11-01125/226-2023-14	2022	226	Закуп	Дивош	2022-2037	271.56	0.3750	724.16	108.62	Депозит
82	Чавар Мирослав	320-11-01125/249-2023-14	2022	249	Закуп	Дивош	2022-2037	385.99	0.5324	725.00	154.40	Депозит
83	Чавар Мирослав	320-11-01125/250-2023-14	2022	250	Закуп	Дивош	2022-2037	509.24	0.7024	725.00	203.70	Депозит
84	Чавар Мирослав	320-11-01125/254-2023-14	2022	254	Закуп	Дивош	2022-2037	50.44	0.2793	180.59	20.18	Депозит
85	Ћирић Драгиша	320-11-06364/166-2020-14	2020	166	Право пречег закупа-	Дивош	2020-2030	2,629.84	11.7682	223.47	1,051.94	Депозит
86	ЦРНОГОРАЦ СЛАВИЦА	320-11-07121/313-2021-14	2021	313	Право пречег закупа-	Кузмин	2021-2025	506.11	2.0000	253.06	202.44	Депозит
87	ЦРНОГОРАЦ СЛАВИЦА	320-11-07121/319-2021-14	2021	319	Право пречег закупа-	Кузмин	2021-2025	139.40	0.6013	231.83	55.76	Депозит
88	Цвјета Максић	320-11-5946/149-2019-14	2019	149	Право пречег закупа-	Босут	2019-2029	78.37	0.4609	170.04	31.35	Депозит
89	Дамир Хрецешин	320-11-5946/112-2019-14	2019	112	Право пречег закупа-	Дивош	2019-2024	2,885.01	13.0863	220.46	1,154.00	Јемство
90	Даниела Ракић	320-11-06364/424-2020-14	2020	424	Право пречег закупа-	Мартинци	2020-2024	549.88	2.2392	245.57	219.95	Депозит
91	Даниела Ракић	320-11-07121/345-2021-14	2021	345	Право пречег закупа-	Кузмин	2021-2025	148.61	0.8962	165.82	59.44	Депозит
92	Даниела Ракић	320-11-07121/348-2021-14	2021	348	Право пречег закупа-	Кузмин	2021-2025	207.68	1.5471	134.24	83.07	Депозит
93	Данијела Савић	320-11-01125/389-2023-14	2022	389	Закуп	Мартинци	2022-2037	309.87	0.3464	894.54	123.95	Јемство
94	Данијела Савић	320-11-01125/390-2023-14	2022	390	Закуп	Мартинци	2022-2037	1,418.83	1.5861	894.54	567.53	Јемство
95	Данијела Савић	320-11-01125/393-2023-14	2022	393	Закуп	Мартинци	2022-2037	31,017.59	34.6743	894.54	12,407.04	Јемство
96	Данијела Савић	320-11-01125/397-2023-14	2022	397	Закуп	Мартинци	2022-2037	2,628.88	2.9388	894.54	1,051.55	Јемство
97	Дарко Миливојевић	320-11-5946/208-2019-14	2019	208	Право пречег закупа-	Кузмин	2019-2024	1,459.70	7.0832	206.08	583.88	Јемство
98	Дарко Миливојевић	320-11-5946/218-2019-14	2019	218	Право пречег закупа-	Кузмин	2019-2024	443.48	2.2614	196.11	177.39	Јемство
99	Дарко Радишић	320-11-06364/425-2020-14	2020	425	Право пречег закупа-	Мартинци	2020-2024	550.85	2.7021	203.86	220.34	Депозит
100	Дарко Савић	320-51-09945/348-2022-14	2022	348	Право пречег закупа-	Кузмин	2022-2030	1,592.99	6.6812	238.43	637.20	Јемство
101	Дејан Кузминац	320-11-06364/369-2020-14	2020	369	Право пречег закупа-	Лађарак	2020-2026	1,703.92	8.5663	198.91	681.57	Депозит
102	Дејан Кузминац	320-11-07121/195-2021-14	2021	195	Право пречег закупа-	Дивош	2021-2027	1,457.81	6.0864	239.52	583.12	Депозит
103	Дејан Кузминац	320-51-09945/381-2022-14	2022	381	Право пречег закупа-	Лађарак	2022-2030	724.43	2.7397	264.42	289.77	Депозит
104	ДЕЈАН ПЕТКОВИЋ	320-51-09945/130-2022-14	2022	130	Право пречег закупа-	Гргуревци	2022-2030	860.05	5.5050	156.23	344.02	Депозит
105	Дејан Радосављевић	320-11-06364/141-2020-14	2020	141	Право пречег закупа-	Дивош	2020-2024	638.88	2.8589	223.47	255.55	Депозит
106	Дејан Радосављевић	320-11-07121/188-2021-14	2021	188	Право пречег закупа-	Дивош	2021-2025	769.14	3.6076	213.20	307.66	Депозит
107	Ђорђе Бараћ	320-11-01125/441-2023-14	2022	441	Закуп	Шашинци	2022-2037	648.47	1.0286	630.44	259.39	Депозит
108	Ђорђе Бараћ	320-11-01125/443-2023-14	2022	443	Закуп	Шашинци	2022-2037	487.83	0.7738	630.43	195.13	Депозит
109	Ђорђе Бараћ	320-11-01125/449-2023-14	2022	449	Закуп	Шашинци	2022-2037	710.63	1.1272	630.44	284.25	Депозит
110	Ђорђе Бараћ	320-11-01125/453-2023-14	2022	453	Закуп	Шашинци	2022-2037	20.78	0.1626	127.80	8.31	Депозит
111	Ђорђе Бараћ	320-11-01125/455-2023-14	2022	455	Закуп	Шашинци	2022-2037	109.80	0.6137	178.91	43.92	Депозит
112	Ђорђе Бараћ	320-11-6055/21-2023-14	2022	21	Закуп	Бешеново Село	2022-2037	1,003.10	2.2988	436.36	401.24	Депозит
113	Ђорђе Бараћ	320-11-6055/274-2023-14	2022	274	Закуп	Јарак	2022-2037	187.89	0.4306	436.34	75.16	Депозит
114	Ђорђе Бараћ	320-11-6055/278-2023-14	2022	278	Закуп	Јарак	2022-2037	539.77	1.2370	436.35	215.91	Депозит
115	Ђорђе Бараћ	320-11-6055/445-2023-14	2022	445	Закуп	Шашинци	2022-2037	193.18	0.5812	332.38	77.27	Депозит
116	Ђорђе Бараћ	320-11-6055/446-2023-14	2022	446	Закуп	Шашинци	2022-2037	77.64	0.2336	332.36	31.06	Депозит
117	Ђорђе Бараћ	320-11-6055/448-2023-14	2022	448	Закуп	Шашинци	2022-2037	102.87	0.3095	332.37	41.15	Депозит
118	Ђорђе Бараћ	320-11-6055/450-2023-14	2022	450	Закуп	Шашинци	2022-2037	45.21	0.1378	328.08	18.08	Депозит
119	Ђорђе Црнојакић	320-11-06364/418-2020-14	2020	418	Право пречег закупа-	Мартинци	2020-2024	1,183.61	5.9505	198.91	473.44	Депозит
120	Ђорђе Јуришић	320-11-01125/152-2023-14	2022	152	Закуп	Лежимир	2022-2037	439.26	1.1183	392.79	175.70	Депозит
121	Ђорђе Јуришић	320-11-10246/93-2020-14	2020	93	Закуп	Лежимир	2020-2050	483.49	1.6102	300.27	193.40	Депозит
122	Ђорђе Јуришић	320-11-10246/94-2020-14	2020	94	Закуп	Лежимир	2020-2050	915.23	5.0986	179.51	366.09	Депозит
123	Ђорђе Јуришић	320-11-10246/95-2020-14	2020	95	Закуп	Лежимир	2020-2050	581.40	3.2389	179.51	232.56	Депозит
124	Ђорђе Јуришић	320-11-6055/183-2023-14	2022	183	Закуп	Лежимир	2022-2037	21.79	0.2481	87.83	8.72	Депозит
125	Ђорђе Јуришић	320-11-6055/184-2023-14	2022	184	Закуп	Лежимир	2022-2037	594.80	2.3183	256.57	237.92	Депозит
126	Ђорђе Ненадовић	320-11-07121/424-2021-14	2021	424	Право пречег закупа-	Сремска Митровица	2021-2031	254.25	1.0615	239.52	101.70	Депозит
127	Ђорђе Ненадовић	320-11-07121/425-2021-14	2021	425	Право пречег закупа-	Сремска Митровица	2021-2031	220.62	1.0348	213.20	88.25	Депозит
128	Ђорђе Ненадовић	320-11-5946/342-2019-14	2019	342	Право пречег закупа-	Сремска Митровица	2019-2029	3,890.85	17.6488	220.46	1,556.34	Јемство
129	Ђорђе Ненадовић	320-11-5946/55-2019-14	2019	55	Право пречег закупа-	Гргуревци	2019-2029	1,829.26	8.2976	220.46	731.70	Јемство
130	Драган Ђурановић	320-11-01125/227-2023-14	2022	227	Закуп	Дивош	2022-2037	1,287.52	2.3540	546.95	515.01	Депозит
131	Драган Микић	320-11-06364/504-2020-14	2020	504	Право пречег закупа-	Сремска Митровица	2020-2024	256.01	1.1456	223.47	102.40	Депозит
132	Драган Микић	320-11-06364/527-2020-14	2020	527	Право пречег закупа-	Сремска Митровица	2020-2024	1,875.76	8.7648	214.01	750.30	Депозит
133	Драган Шумарски	320-11-06364/401-2020-14	2020	401	Право пречег закупа-	Мартинци	2020-2024	1,580.15	6.6088	239.10	632.06	Депозит
134	Драган Уметић	320-11-5946/119-2019-14	2019	119	Право пречег закупа-	Дивош	2019-2024	1,675.32	7.5992	220.46	670.13	Депозит
135	Драгана Савић	320-11-06364/422-2020-14	2020	422	Право пречег закупа-	Мартинци	2020-2024	1,863.53	7.9656	233.95	745.41	Депозит
136	ДРАГИЦА ВЛАДИСАВЉЕВИЋ	320-51-09945/228-2022-14	2022	228	Право пречег закупа-	Дивош	2022-2026	406.61	1.7300	235.03	162.64	Депозит
137	ДРАГИЦА ВЛАДИСАВЉЕВИЋ	320-51-09945/382-2022-14	2022	382	Право пречег закупа-	Лађарак	2022-2026	1,070.27	4.0476	264.42	428.11	Депозит
138	Драгиша Поповић	320-11-06364/366-2020-14	2020	366	Право пречег закупа-	Лађарак	2020-2024	588.63	2.9593	198.91	235.45	Депозит
139	Драго Богдановић	320-11-06364/260-2020-14	2020	260	Право пречег закупа-	Кузмин	2020-2024	1,078.83	6.0280	178.97	431.53	Јемство
140	Драго Петковић	320-11-5946/51-2019-14	2019	51	Право пречег закупа-	Гргуревци	2019-2029	2,005.28	9.0959	220.46	802.11	Јемство
141	Драго Станивуковић	320-11-00139/44-2022-14	2021	44	Закуп	Чалма	2021-2051	1,265.48	3.3437	378.47	506.19	Јемство
142	Драго Станивуковић	320-11-00139/48-2022-14	2021	48	Закуп	Чалма	2021-2051	1,342.69	3.5477	378.47	537.08	Јемство
143	Драгоје Кусић	320-11-01125/204-2023-14	2022	204	Закуп	Манђелос	2022-2037	511.89	0.9989	512.45	204.76	Депозит
144	Драгоје Кусић	320-11-01125/213-2023-14	2022	213	Закуп	Манђелос	2022-2037	1,826.91	6.1265	298.20	730.76	Депозит
145	Драгослав Ерак	320-11-01125/111-2023-14	2022	111	Закуп	Гргуревци	2022-2037	1,266.75	1.9741	641.68	506.70	Јемство
146	Драгослав Ерак	320-11-01125/128-2023-14	2022	128	Закуп	Гргуревци	2022-2037	1,208.47	1.9614	616.13	483.39	Јемство
147	Драгослав Ерак	320-11-01125/138-2023-14	2022	138	Закуп	Гргуревци	2022-2037	4,909.22	6.7713	725.00	1,963.69	Јемство
148	Драгослав Вучковић	320-11-01125/301-2023-14	2022	301	Закуп	Кузмин	2022-2037	882.45	1.1509	766.75	352.98	Депозит
149	Драгослав Вучковић	320-11-01125/306-2023-14	2022	306	Закуп	Кузмин	2022-2037	658.23	0.8398	783.79	263.29	Депозит
150	Драгослав Вучковић	320-11-01125/309-2023-14	2022	309	Закуп	Кузмин	2022-2037	592.02	0.6949	851.95	236.81	Депозит
151	Драгослав Вучковић	320-11-01125/311-2023-14	2022	311	Закуп	Кузмин	2022-2037	184.86	0.2411	766.74	73.94	Депозит

152	Драгослав Вучковић	320-11-01125/312-2023-14	2022	312	Закуп	Кузмин	2022-2037	299.38	0.3699	809.35	119.75	Депозит
153	Драгослав Вучковић	320-11-01125/316-2023-14	2022	316	Закуп	Кузмин	2022-2037	4,720.59	5.4861	860.46	1,888.24	Депозит
154	Драгослав Вучковић	320-11-01125/317-2023-14	2022	317	Закуп	Кузмин	2022-2037	795.50	1.0375	766.75	318.20	Депозит
155	Драгослав Вучковић	320-11-01125/319-2023-14	2022	319	Закуп	Кузмин	2022-2037	1,032.12	1.3461	766.75	412.85	Депозит
156	Драгослав Вучковић	320-11-01125/320-2023-14	2022	320	Закуп	Кузмин	2022-2037	849.85	1.0962	775.27	339.94	Депозит
157	Драгослав Вучковић	320-11-01125/323-2023-14	2022	323	Закуп	Кузмин	2022-2037	1,054.94	2.3813	443.01	421.98	Депозит
158	Драгослав Вучковић	320-11-01125/329-2023-14	2022	329	Закуп	Кузмин	2022-2037	5,522.11	6.4176	860.46	2,208.84	Депозит
159	Драгослав Вучковић	320-11-01125/332-2023-14	2022	332	Закуп	Кузмин	2022-2037	5,556.20	7.1668	775.27	2,222.48	Депозит
160	Драгослав Вучковић	320-11-01125/333-2023-14	2022	333	Закуп	Кузмин	2022-2037	1,289.58	1.6634	775.27	515.83	Депозит
161	Драгослав Вучковић	320-11-01125/334-2023-14	2022	334	Закуп	Кузмин	2022-2037	6,812.03	8.4167	809.35	2,724.81	Депозит
162	Драгослав Вучковић	320-11-01125/337-2023-14	2022	337	Закуп	Кузмин	2022-2037	7,274.50	8.1321	894.54	2,909.80	Депозит
163	Драгослав Вучковић	320-11-01125/339-2023-14	2022	339	Закуп	Кузмин	2022-2037	1,047.27	1.2171	860.46	418.91	Депозит
164	Драгослав Вучковић	320-11-01125/340-2023-14	2022	340	Закуп	Кузмин	2022-2037	199.32	0.2571	775.26	79.73	Депозит
165	Драгослав Вучковић	320-11-01125/341-2023-14	2022	341	Закуп	Кузмин	2022-2037	518.11	0.6683	775.27	207.24	Депозит
166	Драгослав Вучковић	320-11-01125/344-2023-14	2022	344	Закуп	Кузмин	2022-2037	897.84	1.1581	775.27	359.14	Депозит
167	Драгослав Вучковић	320-11-01125/345-2023-14	2022	345	Закуп	Кузмин	2022-2037	203.26	0.5819	349.30	81.30	Депозит
168	Драгослав Вучковић	320-11-01125/346-2023-14	2022	346	Закуп	Кузмин	2022-2037	128.98	0.3785	340.77	51.59	Депозит
169	Драгослав Вучковић	320-11-01125/347-2023-14	2022	347	Закуп	Кузмин	2022-2037	6,359.26	7.3905	860.46	2,543.70	Депозит
170	Драгослав Вучковић	320-11-01125/351-2023-14	2022	351	Закуп	Кузмин	2022-2037	613.70	0.7916	775.27	245.48	Депозит
171	Драшко Даниловић	320-11-06364/247-2020-14	2020	247	Право пречег закупа-	Кузмин	2020-2024	244.19	1.3811	176.81	97.68	Депозит
172	Дурађ Гојко	320-11-07121/373-2021-14	2021	373	Право пречег закупа-	Лаћарак	2021-2025	73.36	0.3441	213.19	29.34	Депозит
173	Дурађ Гојко	320-11-07121/375-2021-14	2021	375	Право пречег закупа-	Лаћарак	2021-2025	124.57	0.5843	213.20	49.83	Депозит
174	Ђурђица Зубовић	320-11-06364/412-2020-14	2020	412	Право пречег закупа-	Мартинци	2020-2024	1,993.80	9.1705	217.41	797.52	Депозит
175	Душан Ненадовић	320-11-07121/426-2021-14	2021	426	Право пречег закупа-	Сремска Митровица	2021-2031	1,523.01	6.3586	239.52	609.20	Депозит
176	Душан Ненадовић	320-11-5946/56-2019-14	2019	56	Право пречег закупа-	Гргуревци	2019-2029	571.76	2.5935	220.46	228.70	Депозит
177	Душан Радичић	320-11-06364/139-2020-14	2020	139	Право пречег закупа-	Дивош	2020-2024	995.29	4.4538	223.47	398.12	Депозит
178	Душан Секендек	320-11-07121/205-2021-14	2021	205	Право пречег закупа-	Дивош	2021-2025	338.18	1.4119	239.52	135.27	Јемство
179	Душан Секендек	320-11-07121/244-2021-14	2021	244	Право пречег закупа-	Велики Радинци	2021-2025	4,227.23	16.3723	258.19	1,690.89	Јемство
180	Душица Ристић	320-11-06364/143-2020-14	2020	143	Право пречег закупа-	Дивош	2020-2024	12.30	0.0551	223.23	4.92	Депозит
181	Душко Јованчевић	320-11-06364/128-2020-14	2020	128	Право пречег закупа-	Дивош	2020-2024	886.94	4.4590	198.91	354.78	Депозит
182	Душко Маленковић	320-11-06364/565-2020-14	2020	565	Право пречег закупа-	Шашинци	2020-2024	204.39	0.9146	223.47	81.76	Депозит
183	Душко Радосављевић	320-11-01125/134-2023-14	2022	134	Закуп	Гргуревци	2022-2037	501.34	0.8142	615.75	200.54	Депозит
184	Душко Радосављевић	320-11-01125/136-2023-14	2022	136	Закуп	Гргуревци	2022-2037	332.46	0.6366	522.24	132.98	Депозит
185	Душко Радосављевић	320-11-01125/142-2023-14	2022	142	Закуп	Гргуревци	2022-2037	601.79	1.0767	558.92	240.72	Депозит
186	Елена Влаовић	320-11-06364/167-2020-14	2020	167	Право пречег закупа-	Дивош	2020-2026	1,201.24	5.3754	223.47	480.50	Депозит
187	Глигорић Бранислав	320-11-01125/116-2023-14	2022	116	Закуп	Гргуревци	2022-2037	111.94	0.1749	640.02	44.78	Јемство
188	Глигорић Бранислав	320-11-01125/120-2023-14	2022	120	Закуп	Гргуревци	2022-2037	1,950.78	2.2449	868.98	780.31	Јемство
189	Глигорић Бранислав	320-11-01125/132-2023-14	2022	132	Закуп	Гргуревци	2022-2037	4,266.13	4.9525	861.41	1,706.45	Јемство
190	Глигорић Бранислав	320-11-01125/135-2023-14	2022	135	Закуп	Гргуревци	2022-2037	9,084.13	10.6392	853.84	3,633.65	Јемство
191	Глигорић Мирослав	320-11-01125/200-2023-14	2022	200	Закуп	Манђелос	2022-2037	1,679.98	4.9422	339.93	671.99	Јемство
192	Горан Бишчић	320-11-5946/176-2019-14	2019	176	Право пречег закупа-	Јарак	2019-2024	1,726.38	7.8308	220.46	690.55	Депозит
193	Горан Јовелић	320-11-06364/448-2020-14	2020	448	Право пречег закупа-	Мартинци	2020-2024	740.69	3.0162	245.57	296.28	Депозит
194	Горан Јовелић	320-11-06364/449-2020-14	2020	449	Право пречег закупа-	Мартинци	2020-2024	20.01	0.0815	245.52	8.00	Депозит
195	Горан Јовелић	320-11-06364/450-2020-14	2020	450	Право пречег закупа-	Мартинци	2020-2024	222.58	0.9064	245.56	89.03	Депозит
196	Горан Лазаревић	320-11-06364/136-2020-14	2020	136	Право пречег закупа-	Дивош	2020-2024	2,245.58	10.0487	223.47	898.23	Јемство
197	Горан Лазаревић	320-11-06364/360-2020-14	2020	360	Право пречег закупа-	Лаћарак	2020-2024	347.22	1.7456	198.91	138.89	Јемство
198	Горан Мајсторовић	320-11-06364/362-2020-14	2020	362	Право пречег закупа-	Лаћарак	2020-2030	1,145.78	5.7603	198.91	458.31	Депозит
199	Горан Мајсторовић	320-51-09945/378-2022-14	2022	378	Право пречег закупа-	Лаћарак	2022-2034	3,059.82	11.5718	264.42	1,223.93	Депозит
200	Горан Руњанин	320-11-01125/305-2023-14	2022	305	Закуп	Кузмин	2022-2037	151.94	0.2877	528.12	60.78	Депозит
201	Горан Руњанин	320-11-01125/308-2023-14	2022	308	Закуп	Кузмин	2022-2037	241.38	0.3908	617.66	96.55	Депозит
202	Гордана Јовановић	320-11-07121/274-2021-14	2021	274	Право пречег закупа-	Јарак	2021-2025	80.57	0.3364	239.51	32.23	Депозит
203	Гордана Јовановић	320-11-07121/276-2021-14	2021	276	Право пречег закупа-	Јарак	2021-2025	407.69	1.7021	239.52	163.08	Депозит
204	Гордана Шимоњи	320-11-06364/357-2020-14	2020	357	Право пречег закупа-	Лаћарак	2020-2024	1,227.04	4.9967	245.57	490.82	Депозит
205	Грубиша Миодраг	320-51-534/356-2020-14	2019	356	Закуп	Сремска Рача	2019-2029	15,726.87	101.8382	154.43	6,290.75	Јемство
206	Иљат Јуришић	320-11-01125/258-2023-14	2022	258	Закуп	Шуљам	2022-2037	180.59	0.4510	400.42	72.24	Депозит
207	Илија Пејновић	320-11-06364/405-2020-14	2020	405	Право пречег закупа-	Мартинци	2020-2024	876.31	3.8826	225.70	350.52	Депозит
208	Илија Зечевић	320-11-01125/298-2023-14	2022	298	Закуп	Кузмин	2022-2037	302.87	0.4383	691.01	121.15	Депозит
209	ИМПЕРИАЛ АГРО ДОО	320-11-00139/238-2022-14	2021	238	Закуп	Шуљам	2021-2051	105,043.49	165.5955	634.34	42,017.40	Јемство
210	ИМПЕРИАЛ АГРО ДОО	320-11-00139/241-2022-14	2021	241	Закуп	Шуљам	2021-2051	16,207.73	33.3070	486.62	6,483.09	Јемство
211	ИМПЕРИАЛ АГРО ДОО	320-51-534/136-2020-14	2019	136	Закуп	Шуљам	2019-2029	5,074.91	72.7838	69.73	2,029.96	Јемство
212	ИМПЕРИАЛ АГРО ДОО	320-51-534/218-2020-14	2018	218	Закуп	Лаћарак	2019-2049	51,407.31	96.8535	530.77	20,562.92	Јемство
213	Исаиловић Никола	320-11-07121/272-2021-14	2021	272	Право пречег закупа-	Јарак	2021-2025	432.32	1.6425	263.21	172.93	Депозит
214	Иван Фечко	320-11-06364/530-2020-14	2020	530	Право пречег закупа-	Сремска Митровица	2020-2024	509.74	2.2810	223.47	203.90	Депозит
215	Иван Вукадиновић	320-11-06364/268-2020-14	2020	268	Право пречег закупа-	Кузмин	2020-2024	1,335.02	6.0213	221.72	534.01	Депозит
216	Иванковић Нада	320-51-09945/379-2022-14	2022	379	Право пречег закупа-	Лаћарак	2022-2034	694.10	2.6250	264.42	277.64	Депозит
217	Јаковљевић Гојко	320-11-06364/514-2020-14	2020	514	Право пречег закупа-	Сремска Митровица	2020-2024	378.74	1.6948	223.47	151.50	Депозит
218	Јаковљевић Гојко	320-11-06364/516-2020-14	2020	516	Право пречег закупа-	Сремска Митровица	2020-2024	620.62	2.7772	223.47	248.25	Депозит
219	Јаковљевић Гојко	320-51-09945/296-2022-14	2022	296	Право пречег закупа-	Јарак	2022-2026	817.48	2.7519	297.06	326.99	Депозит
220	Јанић Ђорђе	320-11-06364/172-2020-14	2020	172	Право пречег закупа-	Шуљам	2020-2030	15.77	0.3964	39.78	6.31	Депозит
221	Јанић Ђорђе	320-11-07121/108-2021-14	2021	108	Право пречег закупа-	Гргуревци	2021-2031	765.96	4.0418	189.51	306.38	Депозит
222	Јанић Ђорђе	320-11-07121/240-2021-14	2021	240	Право пречег закупа-	Шуљам	2021-2031	300.88	1.8145	165.82	120.35	Депозит
223	Јелена Ерић	320-11-06364/410-2020-14	2020	410	Право пречег закупа-	Мартинци	2020-2024	3,705.17	16.1105	229.98	1,482.07	Јемство
224	Јелена Јовановић	320-11-5946/275-2019-14	2019	275	Право пречег закупа-	Лаћарак	2019-2029	230.98	4.7674	48.45	92.39	Уплата за
225	Јелена Кузминац	320-11-06364/127-2020-14	2020	127	Право пречег закупа-	Дивош	2020-2024	739.63	3.7184	198.91	295.85	Депозит
226	Јелена Кузминац	320-11-07121/211-2021-14	2021	211	Право пречег закупа-	Дивош	2021-2025	348.39	1.6341	213.20	139.36	Депозит
227	Јелена Мирић	320-11-06364/431-2020-14	2020	431	Право пречег закупа-	Мартинци	2020-2024	374.61	1.8214	205.67	149.84	Депозит
228	Јелена Мирић	320-11-07121/328-2021-14	2021	328	Право пречег закупа-	Кузмин	2021-2025	930.83	5.6135	165.82	372.33	Депозит
229	ЈЕЛЕНА СМИЉАНИЋ	320-51-09945/1-2022-14	2022	1	Право пречег закупа-	Мачванска Митровица	2022-2034	1,171.37	3.9432	297.06	468.55	Депозит
230	ЈЕЛЕНА СМИЉАНИЋ	320-51-09945/288-2022-14	2022	288	Право пречег закупа-	Јарак	2022-2034	1,653.79	5.5672	297.06	661.52	Депозит

231	Јелица Бараћ	320-11-06364/564-2020-14	2020	564	Право пречег закупа-	Шашинци	2020-2024	313.26	1.5749	198.91	125.30	Депозит
232	Јелица Бараћ	320-11-06364/572-2020-14	2020	572	Право пречег закупа-	Шашинци	2020-2024	128.29	0.5741	223.46	51.32	Депозит
233	Јован Андрић	320-11-06364/420-2020-14	2020	420	Право пречег закупа-	Мартинци	2020-2024	226.77	1.1401	198.90	90.71	Јемство
234	Јован Андрић	320-11-06364/430-2020-14	2020	430	Право пречег закупа-	Мартинци	2020-2024	347.71	1.6906	205.67	139.08	Депозит
235	Јован Андрић	320-11-07121/325-2021-14	2021	325	Право пречег закупа-	Кузмин	2021-2025	585.57	3.5314	165.82	234.23	Депозит
236	Јован Чарубић	320-11-01125/118-2023-14	2022	118	Закуп	Гргуревци	2022-2037	121.65	0.2190	555.48	48.66	Јемство
237	Јован Чарубић	320-11-01125/139-2023-14	2022	139	Закуп	Гргуревци	2022-2037	4,974.07	7.1947	691.35	1,989.63	Јемство
238	Јован Дивнић	320-11-5946/164-2019-14	2019	164	Право пречег закупа-	Јарак	2019-2029	1,724.84	7.1198	242.26	689.94	Депозит
239	Јован Катафај	320-11-01125/189-2023-14	2022	189	Закуп	Лежимир	2022-2037	1,045.75	2.7217	384.23	418.30	Депозит
240	Јован Катафај	320-11-6055/155-2023-14	2022	155	Закуп	Лежимир	2022-2037	31.52	0.1467	214.86	12.61	Депозит
241	Јован Катафај	320-11-6055/169-2023-14	2022	169	Закуп	Лежимир	2022-2037	76.18	0.2292	332.37	30.47	Депозит
242	Јован Катафај	320-11-6055/170-2023-14	2022	170	Закуп	Лежимир	2022-2037	59.46	0.2052	289.77	23.78	Депозит
243	ЈОВАН КОТАРЛИЋ	320-51-09945/318-2022-14	2022	318	Право пречег закупа-	Кузмин	2022-2030	462.13	2.2471	205.66	184.85	Депозит
244	Јован Смиљанић	320-11-5946/173-2019-14	2019	173	Право пречег закупа-	Јарак	2019-2029	1,588.82	7.5941	209.22	635.53	Депозит
245	Јовелић Драган	320-11-06364/426-2020-14	2020	426	Право пречег закупа-	Мартинци	2020-2024	1,018.89	4.3354	235.02	407.56	Депозит
246	Јовелић Милош	320-51-534/318-2020-14	2019	318	Закуп	Мартинци	2019-2029	2,319.46	13.7818	168.30	927.78	Јемство
247	Јовелић Милош	320-51-534/328-2020-14	2019	328	Закуп	Мартинци	2019-2029	506.02	2.9061	174.12	202.41	Јемство
248	Јовелић Милош	320-51-534/329-2020-14	2019	329	Закуп	Мартинци	2019-2029	684.38	4.6696	146.56	273.75	Јемство
249	Јовелић Милош	320-51-534/330-2020-14	2019	330	Закуп	Мартинци	2019-2029	1,023.26	7.0362	145.43	409.30	Јемство
250	Јовелић Милош	320-51-534/331-2020-14	2019	331	Закуп	Мартинци	2019-2029	564.73	3.4886	161.88	225.89	Јемство
251	Јовелић Милош	320-51-534/332-2020-14	2019	332	Закуп	Мартинци	2019-2029	249.70	1.7993	138.78	99.88	Јемство
252	Јовица Миличевић	320-11-01125/307-2023-14	2022	307	Закуп	Кузмин	2022-2037	382.97	0.5755	665.46	153.19	Депозит
253	Карастанковић Милош	320-11-06364/234-2020-14	2020	234	Право пречег закупа-	Кузмин	2020-2030	597.80	3.0054	198.91	239.12	Депозит
254	Карастанковић Милош	320-11-06364/262-2020-14	2020	262	Право пречег закупа-	Кузмин	2020-2030	799.63	4.4680	178.97	319.85	Депозит
255	Кекић Ранко	320-11-01125/100-2023-14	2022	100	Закуп	Чалма	2022-2037	221.45	0.5578	397.01	88.58	Јемство
256	Кекић Ранко	320-11-01125/83-2023-14	2022	83	Закуп	Чалма	2022-2037	265.66	0.6055	438.74	106.26	Јемство
257	Кекић Ранко	320-11-01125/94-2023-14	2022	94	Закуп	Чалма	2022-2037	2,425.21	3.9257	617.78	970.08	Јемство
258	Кекић Ранко	320-51-8864/33-2019-14	2019	33	Закуп	Чалма	2019-2024	232.49	0.7812	297.61	93.00	Јемство
259	Кекић Ранко	320-51-8864/43-2019-14	2019	43	Закуп	Чалма	2019-2024	392.86	1.6237	241.95	157.14	Јемство
260	Котарлић Борислав	320-11-06364/275-2020-14	2020	275	Право пречег закупа-	Кузмин	2020-2030	838.78	4.7433	176.83	335.51	Јемство
261	Котарлић Борислав	320-11-06364/294-2020-14	2020	294	Право пречег закупа-	Кузмин	2020-2030	388.84	2.2355	173.94	155.54	Јемство
262	Котарлић Борислав	320-11-06364/308-2020-14	2020	308	Право пречег закупа-	Кузмин	2020-2030	709.44	4.0115	176.85	283.78	Јемство
263	Котарлић Борислав	320-11-06364/340-2020-14	2020	340	Право пречег закупа-	Кузмин	2020-2030	625.94	4.0459	154.71	250.38	Јемство
264	Ковачевић Ана	320-11-07121/268-2021-14	2021	268	Право пречег закупа-	Јарак	2021-2031	69.22	0.2630	263.19	27.69	Депозит
265	Ковачевић Ана	320-11-07121/280-2021-14	2021	280	Право пречег закупа-	Јарак	2021-2031	326.68	1.3639	239.52	130.67	Депозит
266	Кричка Никола	320-51-8864/25-2019-14	2019	25	Закуп	Чалма	2019-2024	5,418.93	17.5753	308.33	2,167.57	Јемство
267	Кричка Никола	320-51-8864/35-2019-14	2019	35	Закуп	Чалма	2019-2024	194.46	0.5816	334.35	77.78	Депозит
268	КРСТИЋ ЗОРАН	320-11-07121/412-2021-14	2021	412	Право пречег закупа-	Сремска	2021-2025	121.44	0.5564	218.26	48.58	Депозит
269	КРСТИЋ ЗОРАН	320-11-07121/413-2021-14	2021	413	Право пречег закупа-	Сремска	2021-2025	200.45	0.9099	220.30	80.18	Депозит
270	КРСТИЋ ЗОРАН	320-11-07121/414-2021-14	2021	414	Право пречег закупа-	Сремска	2021-2025	137.10	0.5724	239.52	54.84	Депозит
271	КРСТИЋ ЗОРАН	320-11-07121/415-2021-14	2021	415	Право пречег закупа-	Сремска	2021-2025	442.97	1.8494	239.52	177.19	Депозит
272	КРСТИЋ ЗОРАН	320-11-07121/416-2021-14	2021	416	Право пречег закупа-	Сремска	2021-2025	84.64	0.3970	213.20	33.86	Депозит
273	КУКИЋ НИКОЛА	320-11-07121/248-2021-14	2021	248	Право пречег закупа-	Велики Радинци	2021-2025	1,104.30	4.5000	245.40	441.72	Депозит
274	Квас Милош	320-11-06364/239-2020-14	2020	239	Право пречег закупа-	Кузмин	2020-2030	361.56	1.8177	198.91	144.62	Депозит
275	Лађарац Живка	320-11-06364/19-2020-14	2020	19	Право пречег закупа-	Бешеново Село	2020-2030	429.01	2.1568	198.91	171.60	Депозит
276	Лађарац Живка	320-11-06364/20-2020-14	2020	20	Право пречег закупа-	Бешеново Село	2020-2030	279.61	1.4057	198.91	111.84	Депозит
277	Лађарац Живка	320-11-06364/21-2020-14	2020	21	Право пречег закупа-	Бешеново Село	2020-2030	335.64	1.6874	198.91	134.26	Депозит
278	Лађарац Живка	320-11-06364/7-2020-14	2020	7	Право пречег закупа-	Бешеново Село	2020-2030	508.73	2.8773	176.81	203.49	Депозит
279	ЛАЋИНОВИЋ СВЕТЛАНА	320-11-07121/227-2021-14	2021	227	Право пречег закупа-	Дивош	2021-2025	370.23	3.6015	102.80	148.09	Депозит
280	Лакетић Мирко	320-11-06364/17-2020-14	2020	17	Право пречег закупа-	Бешеново Село	2020-2030	1,416.68	7.1222	198.91	566.67	Јемство
281	Лакетић Мирко	320-11-06364/18-2020-14	2020	18	Право пречег закупа-	Бешеново Село	2020-2030	1,070.39	5.3813	198.91	428.16	Јемство
282	Лазо Шагановић	320-11-07121/372-2021-14	2021	372	Право пречег закупа-	Лађарак	2021-2031	4.26	0.0200	213.00	1.70	Депозит
283	Лазо Шагановић	320-11-07121/376-2021-14	2021	376	Право пречег закупа-	Лађарак	2021-2031	130.25	0.5754	226.36	52.10	Депозит
284	Лазо Шагановић	320-11-07121/377-2021-14	2021	377	Право пречег закупа-	Лађарак	2021-2031	264.28	1.2396	213.20	105.71	Депозит
285	Лазо Шагановић	320-11-07121/382-2021-14	2021	382	Право пречег закупа-	Лађарак	2021-2031	98.42	0.4348	226.36	39.37	Депозит
286	Лазо Шагановић	320-11-5946/269-2019-14	2019	269	Право пречег закупа-	Лађарак	2019-2029	42.39	0.2160	196.25	16.96	Депозит
287	Лазо Шагановић	320-51-09945/383-2022-14	2022	383	Право пречег закупа-	Лађарак	2022-2034	178.45	0.6101	292.49	71.38	Депозит
288	Љиљана Мартиновић	320-11-06364/205-2020-14	2020	205	Право пречег закупа-	Јарак	2020-2024	7,533.89	34.8827	215.98	3,013.56	Јемство
289	Љиљана Мартиновић	320-11-06364/217-2020-14	2020	217	Право пречег закупа-	Јарак	2020-2024	157.97	0.7942	198.90	63.19	Јемство
290	Љубица Јокић	320-11-06364/439-2020-14	2020	439	Право пречег закупа-	Мартинци	2020-2028	63.71	0.3138	203.03	25.48	Депозит
291	Љубица Јокић	320-11-06364/440-2020-14	2020	440	Право пречег закупа-	Мартинци	2020-2028	45.56	0.2291	198.87	18.22	Депозит
292	Љубица Јокић	320-11-06364/441-2020-14	2020	441	Право пречег закупа-	Мартинци	2020-2028	950.63	4.8073	197.75	380.25	Депозит
293	Љубица Јокић	320-11-06364/442-2020-14	2020	442	Право пречег закупа-	Мартинци	2020-2028	898.95	3.6607	245.57	359.58	Депозит
294	Љубица Јокић	320-11-06364/443-2020-14	2020	443	Право пречег закупа-	Мартинци	2020-2028	892.94	3.6362	245.57	357.18	Депозит
295	Љубица Јокић	320-11-06364/444-2020-14	2020	444	Право пречег закупа-	Мартинци	2020-2028	232.70	0.9476	245.57	93.08	Депозит
296	Љубица Јокић	320-11-06364/445-2020-14	2020	445	Право пречег закупа-	Мартинци	2020-2028	347.47	1.5549	223.47	138.99	Депозит
297	Љубица Јокић	320-11-06364/446-2020-14	2020	446	Право пречег закупа-	Мартинци	2020-2028	219.61	0.9476	231.75	87.84	Депозит
298	Маја Јовелић	320-11-01125/391-2023-14	2022	391	Закуп	Мартинци	2022-2037	983.78	1.4048	700.30	393.51	Јемство
299	Маленковић Лазар	320-11-5946/163-2019-14	2019	163	Право пречег закупа-	Јарак	2019-2029	389.34	1.6151	241.06	155.74	Депозит
300	Малетић Бранислав	320-11-01125/277-2023-14	2022	277	Закуп	Јарак	2022-2037	612.99	1.0869	563.98	245.20	Депозит
301	Малетић Бранислав	320-11-01125/282-2023-14	2022	282	Закуп	Јарак	2022-2037	707.79	1.2550	563.98	283.12	Депозит
302	Малетић Бранислав	320-11-01125/291-2023-14	2022	291	Закуп	Јарак	2022-2037	3,220.08	4.0555	794.00	1,288.03	Депозит
303	Малетић Бранислав	320-11-01125/294-2023-14	2022	294	Закуп	Јарак	2022-2037	1,806.84	2.4604	734.37	722.74	Депозит
304	Малетић Драган	320-11-06364/209-2020-14	2020	209	Право пречег закупа-	Јарак	2020-2024	1,925.30	9.6590	199.33	770.12	Депозит
305	Марица Мартиновић	320-11-01125/447-2023-14	2022	447	Закуп	Шашинци	2022-2037	1,862.38	2.5993	716.49	744.95	Јемство
306	Марица Мартиновић	320-11-01125/452-2023-14	2022	452	Закуп	Шашинци	2022-2037	7.73	0.0817	94.61	3.09	Јемство
307	Марица Мартиновић	320-11-01125/456-2023-14	2022	456	Закуп	Шашинци	2022-2037	379.53	0.4890	776.13	151.81	Јемство
308	Марица Мартиновић	320-11-01125/457-2023-14	2022	457	Закуп	Шашинци	2022-2037	242.03	0.3503	690.92	96.81	Јемство
309	Марица Мартиновић	320-11-01125/458-2023-14	2022	458	Закуп	Шашинци	2022-2037	319.02	1.7746	179.77	127.61	Јемство

310	Маричић Ћирило	320-51-8864/34-2019-14	2019	34	Закуп	Чалма	2019-2024	200.67	0.7028	285.53	80.27	Депозит
311	Марија Петронијевић	320-11-6055/374-2023-14	2022	374	Закуп	Лађарак	2022-2037	217.07	2.9236	74.25	86.83	Депозит
312	Марија Петронијевић	320-11-6055/4-2023-14	2022	4	Закуп	Раденковић	2022-2037	45.70	2.0840	21.93	18.28	Депозит
313	Марија Косијер Недић	320-11-07121/103-2021-14	2021	103	Право пречег закупа-	Гргуревци	2021-2031	553.63	2.3114	239.52	221.45	Депозит
314	Марија Косијер Недић	320-11-07121/104-2021-14	2021	104	Право пречег закупа-	Гргуревци	2021-2031	1,451.44	6.1126	237.45	580.58	Депозит
315	Марко Рађеновић	320-11-06364/429-2020-14	2020	429	Право пречег закупа-	Мартинци	2020-2024	396.27	1.9267	205.67	158.51	Јемство
316	Марко Сремчић	320-11-01125/161-2023-14	2022	161	Закуп	Лежимир	2022-2037	10,228.96	16.1653	632.77	4,091.58	Јемство
317	Марко Тадић	320-11-06364/37-2020-14	2020	37	Право пречег закупа-	Чалма	2020-2028	496.62	2.2223	223.47	198.65	Депозит
318	Марко Тадић	320-11-07121/191-2021-14	2021	191	Право пречег закупа-	Дивош	2021-2031	235.11	0.9816	239.52	94.04	Депозит
319	Марко Тадић	320-11-07121/193-2021-14	2021	193	Право пречег закупа-	Дивош	2021-2031	875.09	3.6535	239.52	350.04	Депозит
320	Мића Булат	320-11-01125/219-2023-14	2022	219	Закуп	Дивош	2022-2037	761.66	3.6461	208.90	304.66	Депозит
321	Мића Булат	320-11-01125/220-2023-14	2022	220	Закуп	Дивош	2022-2037	173.22	0.7486	231.39	69.29	Депозит
322	Мића Булат	320-11-01125/235-2023-14	2022	235	Закуп	Дивош	2022-2037	658.65	3.1530	208.90	263.46	Депозит
323	Михајловић Милан	320-51-8864/13-2019-14	2019	13	Закуп	Чалма	2019-2024	723.02	2.7027	267.52	289.21	Депозит
324	Михајловић Милан	320-51-8864/16-2019-14	2019	16	Закуп	Чалма	2019-2024	780.50	2.3525	331.77	312.20	Депозит
325	Мијатовић Радован	320-11-07121/264-2021-14	2021	264	Право пречег закупа-	Јарак	2021-2025	2,566.38	12.0375	213.20	1,026.55	Јемство
326	Мијатовић Срђан	320-11-07121/245-2021-14	2021	245	Право пречег закупа-	Велики Радинци	2021-2031	224.34	0.8689	258.19	89.74	Депозит
327	Мијатовић Срђан	320-11-07121/246-2021-14	2021	246	Право пречег закупа-	Велики Радинци	2021-2031	807.71	3.2914	245.40	323.08	Депозит
328	Микић Воислав	320-11-06364/518-2020-14	2020	518	Право пречег закупа-	Сремска	2020-2024	699.26	3.1291	223.47	279.70	Депозит
329	Микић Воислав	320-11-06364/523-2020-14	2020	523	Право пречег закупа-	Сремска	2020-2024	232.49	1.1688	198.91	93.00	Депозит
330	Микић Воислав	320-51-09945/295-2022-14	2022	295	Право пречег закупа-	Јарак	2022-2026	1,326.94	4.4669	297.06	530.78	Депозит
331	Миладиновић Драган	320-11-06364/432-2020-14	2020	432	Право пречег закупа-	Мартинци	2020-2024	551.49	2.5765	214.05	220.60	Депозит
332	Миладиновић Драган	320-11-06364/451-2020-14	2020	451	Право пречег закупа-	Мартинци	2020-2024	676.60	3.2897	205.67	270.64	Депозит
333	Миладиновић Драган	320-11-06364/452-2020-14	2020	452	Право пречег закупа-	Мартинци	2020-2024	1,004.67	5.0509	198.91	401.87	Депозит
334	Милан Бараћ	320-11-06364/349-2020-14	2020	349	Право пречег закупа-	Лађарак	2020-2024	1,778.37	7.9580	223.47	711.35	Јемство
335	МИЛАН БОЈИЋ	320-51-09945/127-2022-14	2022	127	Право пречег закупа-	Гргуревци	2022-2026	336.27	1.4307	235.04	134.51	Депозит
336	Милан Грујић	320-11-06364/453-2020-14	2020	453	Право пречег закупа-	Мартинци	2020-2024	233.98	0.9528	245.57	93.59	Депозит
337	Милан Грујић	320-11-06364/454-2020-14	2020	454	Право пречег закупа-	Мартинци	2020-2024	265.04	1.1860	223.47	106.02	Депозит
338	Милан Грујић	320-11-06364/455-2020-14	2020	455	Право пречег закупа-	Мартинци	2020-2024	774.88	3.4675	223.47	309.95	Депозит
339	Милан Грујић	320-11-06364/456-2020-14	2020	456	Право пречег закупа-	Мартинци	2020-2024	408.49	1.7833	229.06	163.40	Депозит
340	Милан Грујић	320-11-06364/457-2020-14	2020	457	Право пречег закупа-	Мартинци	2020-2024	501.73	2.5224	198.91	200.69	Депозит
341	Милан Иличић	320-11-06364/195-2020-14	2020	195	Право пречег закупа-	Велики Радинци	2020-2024	363.72	1.4815	245.51	145.49	Депозит
342	Милан Косановић	320-11-07121/334-2021-14	2021	334	Право пречег закупа-	Кузмин	2021-2025	543.06	2.5472	213.20	217.22	Депозит
343	Милан Косановић	320-51-09945/396-2022-14	2022	396	Право пречег закупа-	Мартинци	2022-2026	1,216.27	4.1609	292.31	486.51	Депозит
344	Милан Ковачевић	320-11-5946/240-2019-14	2019	240	Право пречег закупа-	Лађарак	2019-2029	790.69	3.2638	242.26	316.28	Депозит
345	Милан Николић	320-11-01125/421-2023-14	2022	421	Закуп	Сремска	2022-2037	34.54	0.0699	494.13	13.82	Депозит
346	Милан Николић	320-11-01125/422-2023-14	2022	422	Закуп	Сремска	2022-2037	18.96	0.0428	442.99	7.58	Депозит
347	Милан Николић	320-11-06364/160-2020-14	2020	160	Право пречег закупа-	Дивош	2020-2024	1.99	0.0089	223.60	0.80	Депозит
348	Милан Николић	320-51-09945/403-2022-14	2022	403	Право пречег закупа-	Мартинци	2022-2034	1,070.36	3.2789	326.44	428.14	Јемство
349	Милан Николић	320-51-09945/420-2022-14	2022	420	Право пречег закупа-	Сремска	2022-2034	334.70	1.0253	326.44	133.88	Јемство
350	МИЛАН ВУЛЕТИЋ	320-51-09945/289-2022-14	2022	289	Право пречег закупа-	Јарак	2022-2026	1,465.81	5.3136	275.86	586.32	Депозит
351	Миланко Кукић	320-11-06364/121-2020-14	2020	121	Право пречег закупа-	Дивош	2020-2024	1,126.29	5.0400	223.47	450.52	Депозит
352	Милашиновић Жарко	320-11-01125/406-2023-14	2022	406	Закуп	Сремска	2022-2037	495.90	0.8000	619.88	198.36	Јемство
353	Милашиновић Жарко	320-11-01125/411-2023-14	2022	411	Закуп	Сремска	2022-2037	330.19	0.4766	692.80	132.08	Јемство
354	Милашиновић Жарко	320-11-01125/424-2023-14	2022	424	Закуп	Сремска	2022-2037	428.79	0.5735	747.67	171.52	Јемство
355	Милашиновић Жарко	320-11-01125/425-2023-14	2022	425	Закуп	Сремска	2022-2037	632.27	0.7841	806.36	252.91	Јемство
356	Милашиновић Жарко	320-11-01125/427-2023-14	2022	427	Закуп	Сремска	2022-2037	647.21	1.0441	619.87	258.88	Јемство
357	Миленко Бараћ	320-11-06364/419-2020-14	2020	419	Право пречег закупа-	Мартинци	2020-2026	1,407.36	6.5987	213.28	562.94	Депозит
358	Миленко Бараћ	320-51-09945/394-2022-14	2022	394	Право пречег закупа-	Мартинци	2022-2030	1,480.24	4.7299	312.95	592.10	Депозит
359	Миленко Јовановић	320-11-06364/134-2020-14	2020	134	Право пречег закупа-	Дивош	2020-2024	2,930.72	13.1146	223.47	1,172.29	Јемство
360	Миленко Јовановић	320-11-06364/151-2020-14	2020	151	Право пречег закупа-	Дивош	2020-2024	364.77	1.6323	223.47	145.91	Јемство
361	Миленко Јовановић	320-11-07121/194-2021-14	2021	194	Право пречег закупа-	Дивош	2021-2025	1,832.95	7.6526	239.52	733.18	Депозит
362	Милица Чекеринац	320-11-06364/137-2020-14	2020	137	Право пречег закупа-	Дивош	2020-2026	4,824.47	21.5889	223.47	1,929.79	Јемство
363	Милица Чекеринац	320-51-09945/223-2022-14	2022	223	Право пречег закупа-	Дивош	2022-2030	2,222.75	7.4825	297.06	889.10	Јемство
364	Милица Јованчевић	320-11-06364/129-2020-14	2020	129	Право пречег закупа-	Дивош	2020-2024	1,253.13	6.3000	198.91	501.25	Депозит
365	Милинковић Никола	320-11-07121/105-2021-14	2021	105	Право пречег закупа-	Гргуревци	2021-2031	452.80	1.9069	237.45	181.12	Депозит
366	Миљана Илић	320-11-01125/299-2023-14	2022	299	Закуп	Кузмин	2022-2037	158.42	0.4078	388.47	63.37	Депозит
367	Миљана Илић	320-11-01125/313-2023-14	2022	313	Закуп	Кузмин	2022-2037	193.77	0.3935	492.43	77.51	Депозит
368	Милорад Кевић	320-11-06364/126-2020-14	2020	126	Право пречег закупа-	Дивош	2020-2030	699.76	3.3979	205.94	279.90	Депозит
369	Милорад Кевић	320-11-5946/96-2019-14	2019	96	Право пречег закупа-	Дивош	2019-2029	190.76	0.9721	196.23	76.30	Депозит
370	Милорад Милошевић	320-51-534/132-2020-14	2019	132	Закуп	Шуљам	2019-2029	54.11	1.9499	27.75	21.64	Депозит
371	Милорад Миркајловић	320-11-01125/150-2023-14	2022	150	Закуп	Лежимир	2022-2037	1,440.62	2.7653	520.96	576.25	Јемство
372	Милорад Миркајловић	320-11-01125/160-2023-14	2022	160	Закуп	Лежимир	2022-2037	9,456.08	15.3838	614.68	3,782.43	Јемство
373	Милорад Миркајловић	320-11-01125/162-2023-14	2022	162	Закуп	Лежимир	2022-2037	1,359.79	3.0606	444.29	543.92	Јемство
374	Милорад Миркајловић	320-11-01125/163-2023-14	2022	163	Закуп	Лежимир	2022-2037	212.90	0.6263	339.93	85.16	Јемство
375	Милорад Миркајловић	320-11-01125/164-2023-14	2022	164	Закуп	Лежимир	2022-2037	509.64	1.1471	444.29	203.86	Јемство
376	Милош Илић	320-11-5946/195-2019-14	2019	195	Право пречег закупа-	Кузмин	2019-2029	2,143.77	11.3743	188.47	857.51	Јемство
377	Милован Иванковић	320-11-06364/200-2020-14	2020	200	Право пречег закупа-	Јарак	2020-2024	9,764.72	41.3662	236.06	3,905.89	Јемство
378	Милован Иванковић	320-11-06364/464-2020-14	2020	464	Право пречег закупа-	Сремска	2020-2024	499.92	2.4086	207.56	199.97	Јемство
379	Милован Иванковић	320-11-06364/471-2020-14	2020	471	Право пречег закупа-	Сремска	2020-2024	94.78	0.4404	215.21	37.91	Јемство
380	Милован Иванковић	320-11-06364/472-2020-14	2020	472	Право пречег закупа-	Сремска	2020-2024	106.53	0.4767	223.47	42.61	Јемство
381	Милован Иванковић	320-11-06364/473-2020-14	2020	473	Право пречег закупа-	Сремска	2020-2024	131.00	0.5862	223.47	52.40	Јемство
382	Милован Иванковић	320-11-06364/474-2020-14	2020	474	Право пречег закупа-	Сремска	2020-2024	132.18	0.5915	223.47	52.87	Јемство
383	Милован Иванковић	320-11-06364/475-2020-14	2020	475	Право пречег закупа-	Сремска	2020-2024	174.78	0.7821	223.48	69.91	Јемство
384	Милован Иванковић	320-11-06364/476-2020-14	2020	476	Право пречег закупа-	Сремска	2020-2024	185.59	0.8305	223.47	74.24	Јемство
385	Милован Иванковић	320-11-06364/477-2020-14	2020	477	Право пречег закупа-	Сремска	2020-2024	1,792.08	9.0095	198.91	716.83	Јемство
386	Милован Иванковић	320-11-06364/478-2020-14	2020	478	Право пречег закупа-	Сремска	2020-2024	225.56	1.0464	215.56	90.22	Јемство
387	Милован Иванковић	320-11-06364/479-2020-14	2020	479	Право пречег закупа-	Сремска	2020-2024	225.30	1.0453	215.54	90.12	Јемство
388	Милован Иванковић	320-11-06364/480-2020-14	2020	480	Право пречег закупа-	Сремска	2020-2024	190.03	0.8772	216.63	76.01	Јемство

389	Милован Иванковић	320-11-06364/481-2020-14	2020	481	Право пречег закупа-	Сремска	2020-2024	107.19	0.4980	215.24	42.88	Јемство
390	Милован Иванковић	320-11-06364/482-2020-14	2020	482	Право пречег закупа-	Сремска	2020-2024	97.96	0.4551	215.25	39.18	Јемство
391	Милован Иванковић	320-11-06364/483-2020-14	2020	483	Право пречег закупа-	Сремска	2020-2024	93.71	0.4352	215.33	37.48	Јемство
392	Милован Иванковић	320-11-06364/484-2020-14	2020	484	Право пречег закупа-	Сремска	2020-2024	227.81	1.0517	216.61	91.12	Јемство
393	Милован Иванковић	320-11-06364/485-2020-14	2020	485	Право пречег закупа-	Сремска	2020-2024	141.36	0.6525	216.64	56.54	Јемство
394	Милован Иванковић	320-11-06364/486-2020-14	2020	486	Право пречег закупа-	Сремска	2020-2024	93.44	0.4313	216.65	37.38	Јемство
395	Милован Иванковић	320-11-06364/488-2020-14	2020	488	Право пречег закупа-	Сремска	2020-2024	247.97	1.1446	216.64	99.19	Јемство
396	Милован Иванковић	320-11-06364/491-2020-14	2020	491	Право пречег закупа-	Сремска	2020-2024	126.92	0.5858	216.66	50.77	Јемство
397	Милован Иванковић	320-11-06364/493-2020-14	2020	493	Право пречег закупа-	Сремска	2020-2024	238.01	1.1155	213.37	95.20	Јемство
398	Милован Иванковић	320-11-06364/494-2020-14	2020	494	Право пречег закупа-	Сремска	2020-2024	318.52	1.4950	213.06	127.41	Јемство
399	Милован Иванковић	320-11-06364/498-2020-14	2020	498	Право пречег закупа-	Сремска	2020-2024	111.60	0.5228	213.47	44.64	Јемство
400	Милован Иванковић	320-11-06364/500-2020-14	2020	500	Право пречег закупа-	Сремска	2020-2024	331.77	1.5565	213.15	132.71	Јемство
401	Милован Иванковић	320-11-06364/503-2020-14	2020	503	Право пречег закупа-	Сремска	2020-2024	91.05	0.4268	213.33	36.42	Јемство
402	Милован Иванковић	320-11-06364/505-2020-14	2020	505	Право пречег закупа-	Сремска	2020-2024	151.69	0.7113	213.26	60.68	Јемство
403	Милован Иванковић	320-11-06364/507-2020-14	2020	507	Право пречег закупа-	Сремска	2020-2024	158.03	0.7412	213.21	63.21	Јемство
404	Милован Иванковић	320-11-06364/508-2020-14	2020	508	Право пречег закупа-	Сремска	2020-2024	146.31	0.6860	213.28	58.52	Јемство
405	Милован Иванковић	320-11-06364/509-2020-14	2020	509	Право пречег закупа-	Сремска	2020-2024	250.00	1.1715	213.40	100.00	Јемство
406	Милован Иванковић	320-11-06364/511-2020-14	2020	511	Право пречег закупа-	Сремска	2020-2024	186.83	0.8763	213.20	74.73	Јемство
407	Милован Иванковић	320-11-06364/512-2020-14	2020	512	Право пречег закупа-	Сремска	2020-2024	2,740.35	12.2627	223.47	1,096.14	Јемство
408	Милован Иванковић	320-11-06364/513-2020-14	2020	513	Право пречег закупа-	Сремска	2020-2024	679.83	3.1889	213.19	271.93	Јемство
409	Милован Иванковић	320-11-06364/515-2020-14	2020	515	Право пречег закупа-	Сремска	2020-2024	226.02	1.1363	198.91	90.41	Јемство
410	Милован Иванковић	320-11-06364/517-2020-14	2020	517	Право пречег закупа-	Сремска	2020-2024	84.27	0.3771	223.47	33.71	Јемство
411	Милован Иванковић	320-11-06364/520-2020-14	2020	520	Право пречег закупа-	Сремска	2020-2024	31.51	0.1410	223.48	12.60	Јемство
412	Милован Иванковић	320-11-06364/522-2020-14	2020	522	Право пречег закупа-	Сремска	2020-2024	160.79	0.7195	223.47	64.32	Јемство
413	Милован Иванковић	320-11-06364/525-2020-14	2020	525	Право пречег закупа-	Сремска	2020-2024	999.61	4.7753	209.33	399.84	Јемство
414	Милован Иванковић	320-11-06364/528-2020-14	2020	528	Право пречег закупа-	Сремска	2020-2024	108.96	0.4876	223.46	43.58	Јемство
415	Милован Иванковић	320-11-06364/529-2020-14	2020	529	Право пречег закупа-	Сремска	2020-2024	529.08	2.4817	213.19	211.63	Јемство
416	Милован Иванковић	320-11-06364/531-2020-14	2020	531	Право пречег закупа-	Сремска	2020-2024	563.67	2.6558	212.24	225.47	Јемство
417	Милован Иванковић	320-11-06364/560-2020-14	2020	560	Право пречег закупа-	Сремска	2020-2024	185.21	0.8288	223.47	74.08	Јемство
418	Милован Иванковић	320-11-06364/561-2020-14	2020	561	Право пречег закупа-	Сремска	2020-2024	1,262.11	5.1395	245.57	504.84	Јемство
419	Милован Иванковић	320-11-06364/562-2020-14	2020	562	Право пречег закупа-	Сремска	2020-2024	453.80	2.2138	204.99	181.52	Јемство
420	Милован Иванковић	320-11-06364/563-2020-14	2020	563	Право пречег закупа-	Сремска	2020-2024	238.62	1.1647	204.88	95.45	Јемство
421	Мимић Јован	320-11-06364/409-2020-14	2020	409	Право пречег закупа-	Мартинци	2020-2030	702.34	3.2812	214.05	280.94	Депозит
422	Мимић Јован	320-11-07121/336-2021-14	2021	336	Право пречег закупа-	Кузмин	2021-2031	500.61	2.3481	213.20	200.24	Депозит
423	Мирић Миомир	320-11-06364/416-2020-14	2020	416	Право пречег закупа-	Мартинци	2020-2024	751.58	3.7785	198.91	300.63	Јемство
424	МИРИЋ ЖЕЉКА	320-51-09945/395-2022-14	2022	395	Право пречег закупа-	Мартинци	2022-2030	1,615.60	5.3465	302.18	646.24	Депозит
425	Мирјана Савић	320-11-07121/329-2021-14	2021	329	Право пречег закупа-	Кузмин	2021-2025	966.20	5.8050	166.44	386.48	Депозит
426	Мирко Роман	320-11-06364/502-2020-14	2020	502	Право пречег закупа-	Сремска	2020-2028	347.24	1.4140	245.57	138.90	Депозит
427	Мирко Роман	320-11-06364/521-2020-14	2020	521	Право пречег закупа-	Сремска	2020-2028	188.71	0.9487	198.91	75.48	Депозит
428	Мирко Роман	320-11-06364/524-2020-14	2020	524	Право пречег закупа-	Сремска	2020-2028	105.33	0.4401	239.33	42.13	Депозит
429	Мирко Роман	320-11-06364/54-2020-14	2020	54	Право пречег закупа-	Гргуревци	2020-2028	354.04	2.0024	176.81	141.62	Депозит
430	Мирослав Ерцеговац	320-11-5946/4-2019-14	2019	4	Право пречег закупа-	Бешеново Село	2019-2024	198.92	1.0137	196.23	79.57	Депозит
431	Мирослав Крстановић	320-11-06364/122-2020-14	2020	122	Право пречег закупа-	Дивош	2020-2030	1,281.31	5.7337	223.47	512.52	Депозит
432	Мирослав Крстановић	320-51-09945/222-2022-14	2022	222	Право пречег закупа-	Дивош	2022-2034	126.22	0.4249	297.06	50.49	Депозит
433	Мирослав Крстановић	320-51-09945/224-2022-14	2022	224	Право пречег закупа-	Дивош	2022-2034	2,233.16	7.5175	297.06	893.26	Депозит
434	Мирослав Крстановић	320-51-09945/233-2022-14	2022	233	Право пречег закупа-	Дивош	2022-2034	822.95	3.5491	231.88	329.18	Депозит
435	Мирослав Крстановић	320-51-09945/244-2022-14	2022	244	Право пречег закупа-	Дивош	2022-2034	288.80	0.9722	297.06	115.52	Депозит
436	Мирослав Ракић	320-11-06364/238-2020-14	2020	238	Право пречег закупа-	Кузмин	2020-2026	1,219.62	6.1315	198.91	487.85	Депозит
437	Мирослав Ракић	320-11-06364/253-2020-14	2020	253	Право пречег закупа-	Кузмин	2020-2026	1,456.20	9.1155	159.75	582.48	Депозит
438	Мирослав Владисављевић	320-11-01125/430-2023-14	2022	430	Закуп	Сремска	2022-2037	586.18	0.8601	681.53	234.47	Јемство
439	Мирослав Владисављевић	320-11-6055/354-2023-14	2022	354	Закуп	Лаћарак	2022-2037	117.75	0.3191	369.01	47.10	Јемство
440	Мирослав Владисављевић	320-11-6055/356-2023-14	2022	356	Закуп	Лаћарак	2022-2037	159.85	0.4060	393.72	63.94	Јемство
441	Мирослав Владисављевић	320-11-6055/357-2023-14	2022	357	Закуп	Лаћарак	2022-2037	72.47	0.2064	351.11	28.99	Јемство
442	Мирослав Владисављевић	320-11-6055/361-2023-14	2022	361	Закуп	Лаћарак	2022-2037	97.84	0.2417	404.80	39.14	Јемство
443	Мирослав Владисављевић	320-11-6055/363-2023-14	2022	363	Закуп	Лаћарак	2022-2037	249.20	0.6182	403.11	99.68	Јемство
444	Мирослав Владисављевић	320-11-6055/365-2023-14	2022	365	Закуп	Лаћарак	2022-2037	441.58	1.0120	436.34	176.63	Јемство
445	Мирослав Владисављевић	320-11-6055/366-2023-14	2022	366	Закуп	Лаћарак	2022-2037	37.99	0.1082	351.11	15.20	Јемство
446	Мирослав Владисављевић	320-11-6055/369-2023-14	2022	369	Закуп	Лаћарак	2022-2037	13.10	0.0373	351.21	5.24	Јемство
447	Мирослав Владисављевић	320-11-6055/370-2023-14	2022	370	Закуп	Лаћарак	2022-2037	64.28	0.1959	328.13	25.71	Јемство
448	Мирослав Владисављевић	320-11-6055/373-2023-14	2022	373	Закуп	Лаћарак	2022-2037	172.21	0.4254	404.82	68.88	Јемство
449	Мирослав Владисављевић	320-11-6055/380-2023-14	2022	380	Закуп	Лаћарак	2022-2037	678.80	2.0319	334.07	271.52	Јемство
450	Мирослав Владисављевић	320-11-6055/418-2023-14	2022	418	Закуп	Сремска	2022-2037	101.19	0.2742	369.04	40.48	Јемство
451	Мирослав Зубовић	320-11-06364/411-2020-14	2020	411	Право пречег закупа-	Мартинци	2020-2024	2,533.63	11.6535	217.41	1,013.45	Депозит
452	Миша Магеровскиј	320-11-5946/50-2019-14	2019	50	Право пречег закупа-	Гргуревци	2019-2029	1,208.54	5.4819	220.46	483.42	Депозит
453	МИТРОСРЕМ ад СРЕМСКА	320-11-01125/266-2023-14	2022	266	Закуп	Велики Радинци	2022-2037	33.01	0.0731	451.57	13.20	Депозит
454	МИТРОСРЕМ ад СРЕМСКА	320-11-01125/408-2023-14	2022	408	Закуп	Сремска	2022-2037	38.78	0.0790	490.89	15.51	Депозит
455	МИТРОСРЕМ ад СРЕМСКА	320-11-01125/409-2023-14	2022	409	Закуп	Сремска	2022-2037	68.38	0.1393	490.88	27.35	Депозит
456	МИТРОСРЕМ ад СРЕМСКА	320-11-06703/408-2021-14	2021	408	Право пречег закупа-	Сремска	2021-2036	61,745.07	136.0067	453.99	24,698.03	Депозит
457	МИТРОСРЕМ ад СРЕМСКА	320-11-06703/444-2021-14	2021	444	Право пречег закупа-	Шашинци	2021-2036	135,106.76	360.4152	374.86	54,042.70	Депозит
458	МИТРОСРЕМ ад СРЕМСКА	320-51-8864/152-2019-14	2019	152	Закуп	Босут	2019-2024	17,614.22	63.8127	276.03	7,045.69	Јемство
459	Надина Перић	320-11-06364/465-2020-14	2020	465	Право пречег закупа-	Сремска	2020-2024	538.90	3.8316	140.65	215.56	Депозит
460	Надина Перић	320-11-06364/506-2020-14	2020	506	Право пречег закупа-	Сремска	2020-2024	738.50	3.3047	223.47	295.40	Депозит
461	НАТАША МАБЕТОВИЋ	320-51-09945/327-2022-14	2022	327	Право пречег закупа-	Кузмин	2022-2030	918.77	3.9090	235.04	367.51	Јемство
462	Небојша Миличевић	320-11-06364/276-2020-14	2020	276	Право пречег закупа-	Кузмин	2020-2030	400.39	2.5679	155.92	160.16	Депозит
463	Небојша Миличевић	320-11-06364/279-2020-14	2020	279	Право пречег закупа-	Кузмин	2020-2030	844.56	4.2486	198.79	337.82	Депозит
464	Небојша Миличевић	320-11-06364/295-2020-14	2020	295	Право пречег закупа-	Кузмин	2020-2030	601.32	3.4571	173.94	240.53	Депозит
465	Небојша Миличевић	320-11-5946/201-2019-14	2019	201	Право пречег закупа-	Кузмин	2019-2029	837.87	5.4473	153.81	335.15	Депозит
466	НЕДЕЉКОВИЋ ДОО	320-51-09945/290-2022-14	2022	290	Право пречег закупа-	Јарак	2022-2034	3,601.50	12.7942	281.49	1,440.60	Јемство
467	Недић Слободан	320-11-07121/102-2021-14	2021	102	Право пречег закупа-	Гргуревци	2021-2026	1,311.56	5.4758	239.52	524.62	Депозит

468	Недо Кусић	320-11-01125/203-2023-14	2022	203	Закуп	Манђелос	2022-2037	809.39	1.6234	498.58	323.76	Депозит
469	Ненадовић Жељко	320-51-8864/146-2019-14	2019	146	Закуп	Велики Радинци	2019-2024	22,514.85	70.5967	318.92	9,005.94	Јемство
470	Невенка Гајић	320-11-5946/247-2019-14	2019	247	Право пречег закупа-	Лаћарак	2019-2029	2,222.77	10.1545	218.90	889.11	Депозит
471	Никола Косић	320-11-06364/240-2020-14	2020	240	Право пречег закупа-	Кузмин	2020-2024	595.45	3.4908	170.58	238.18	Јемство
472	Никола Косић	320-11-06364/242-2020-14	2020	242	Право пречег закупа-	Кузмин	2020-2024	316.85	1.7036	185.99	126.74	Јемство
473	Никола Косић	320-11-06364/301-2020-14	2020	301	Право пречег закупа-	Кузмин	2020-2024	141.73	0.8016	176.81	56.69	Јемство
474	Николић Ђорђе	320-11-06364/164-2020-14	2020	164	Право пречег закупа-	Дивош	2020-2024	401.69	1.7975	223.47	160.68	Депозит
475	Николић Милош	320-11-06364/163-2020-14	2020	163	Право пречег закупа-	Дивош	2020-2024	883.62	3.9541	223.47	353.45	Депозит
476	Орошчанин Горан	320-11-07121/331-2021-14	2021	331	Право пречег закупа-	Кузмин	2021-2025	415.99	2.5087	165.82	166.40	Јемство
477	Остојић Ђорђе	320-51-534/84-2020-14	2019	84	Закуп	Манђелос	2019-2049	6,522.06	31.7373	205.50	2,608.82	Јемство
478	Остојић Ђорђе	320-51-534/93-2020-14	2019	93	Закуп	Манђелос	2019-2029	702.50	3.8319	183.33	281.00	Јемство
479	Остојић Ђорђе	320-51-534/94-2020-14	2019	94	Закуп	Манђелос	2019-2029	992.43	15.9503	62.22	396.97	Јемство
480	Остојић Ђорђе	320-51-8864/59-2019-14	2019	59	Закуп	Гргуревци	2019-2049	78,511.69	244.5320	321.07	31,404.68	Јемство
481	Остојић Владимир	320-11-3394-41/2017-14	2017	155	Закуп	Манђелос	2017-2047	52,368.87	145.1696	360.74	20,947.55	Јемство
482	Овиген доо Кузмин	320-11-07121/311-2021-14	2021	311	Право пречег закупа-	Кузмин	2021-2031	2,390.77	9.2164	259.40	956.31	Депозит
483	Пера Јевремовић	320-11-10246/23-2020-14	2020	23	Закуп	Бешеново	2020-2050	418.50	1.7264	242.41	167.40	Депозит
484	Пера Јевремовић	320-11-6055/19-2023-14	2022	19	Закуп	Бешеново Село	2022-2037	284.53	0.8560	332.39	113.81	Депозит
485	Пера Војновић	320-11-01125/229-2023-14	2022	229	Закуп	Дивош	2022-2037	2,734.38	3.5197	776.88	1,093.75	Јемство
486	Пера Војновић	320-11-01125/231-2023-14	2022	231	Закуп	Дивош	2022-2037	153.93	0.3112	494.63	61.57	Јемство
487	Пера Војновић	320-11-01125/236-2023-14	2022	236	Закуп	Дивош	2022-2037	278.94	0.6401	435.78	111.58	Јемство
488	Пера Војновић	320-11-01125/239-2023-14	2022	239	Закуп	Дивош	2022-2037	129.16	0.2964	435.76	51.66	Јемство
489	Пера Војновић	320-11-01125/252-2023-14	2022	252	Закуп	Дивош	2022-2037	1,278.32	1.6269	785.74	511.33	Јемство
490	Пера Војновић	320-11-01125/253-2023-14	2022	253	Закуп	Дивош	2022-2037	471.12	1.6690	282.28	188.45	Јемство
491	Перица Дрезгић	320-11-06364/227-2020-14	2020	227	Право пречег закупа-	Кузмин	2020-2028	5,171.30	37.1508	139.20	2,068.52	Депозит
492	Перица Дрезгић	320-11-06364/256-2020-14	2020	256	Право пречег закупа-	Кузмин	2020-2028	11,529.26	53.4610	215.66	4,611.70	Депозит
493	Перица Лукић	320-11-5946/131-2019-14	2019	131	Право пречег закупа-	Шуљам	2019-2024	96.07	2.4476	39.25	38.43	Депозит
494	Перица Лукић	320-11-5946/45-2019-14	2019	45	Право пречег закупа-	Гргуревци	2019-2024	216.71	1.2424	174.43	86.68	Депозит
495	Петар Јовелић	320-11-06364/235-2020-14	2020	235	Право пречег закупа-	Кузмин	2020-2030	1,180.13	5.9330	198.91	472.05	Депозит
496	Петар Јовелић	320-11-06364/264-2020-14	2020	264	Право пречег закупа-	Кузмин	2020-2030	1,478.94	8.3574	176.96	591.58	Депозит
497	Петар Јовелић	320-11-06364/304-2020-14	2020	304	Право пречег закупа-	Кузмин	2020-2030	288.36	1.6112	178.97	115.34	Депозит
498	Петар Мартиновић	320-51-534/359-2020-14	2019	359	Закуп	Шашинци	2019-2029	1,159.81	3.7363	310.42	463.92	Јемство
499	Петар Урошевић	320-11-01125/272-2023-14	2022	272	Закуп	Јарак	2022-2037	751.54	1.2407	605.74	300.62	Јемство
500	Петар Урошевић	320-11-01125/273-2023-14	2022	273	Закуп	Јарак	2022-2037	230.28	0.5395	426.84	92.11	Јемство
501	Петар Урошевић	320-11-01125/275-2023-14	2022	275	Закуп	Јарак	2022-2037	1,070.88	1.2433	861.32	428.35	Јемство
502	Петар Урошевић	320-11-01125/293-2023-14	2022	293	Закуп	Јарак	2022-2037	9,555.61	11.0941	861.32	3,822.24	Јемство
503	Петар Вукашиновић	320-51-09945/292-2022-14	2022	292	Право пречег закупа-	Јарак	2022-2030	575.03	2.1747	264.42	230.01	Депозит
504	Петрић Никола	320-11-07121/421-2021-14	2021	421	Право пречег закупа-	Сремска	2021-2031	165.00	0.6889	239.51	66.00	Депозит
505	Петрић Никола	320-11-07121/422-2021-14	2021	422	Право пречег закупа-	Сремска	2021-2031	351.29	1.4666	239.53	140.52	Депозит
506	Петрија Дамњановић	320-11-01125/270-2023-14	2022	270	Закуп	Босут	2022-2037	5,220.21	7.5183	694.33	2,088.08	Депозит
507	Певац Владимир	320-51-534/88-2020-14	2019	88	Закуп	Манђелос	2019-2029	149.56	0.7461	200.46	59.82	Депозит
508	Певац Владимир	320-51-534/90-2020-14	2019	90	Закуп	Манђелос	2019-2029	182.00	1.0427	174.55	72.80	Депозит
509	Погрмић Драган	320-11-07121/214-2021-14	2021	214	Право пречег закупа-	Дивош	2021-2027	1,576.98	7.3967	213.20	630.79	Депозит
510	Погрмић Драган	320-51-09945/234-2022-14	2022	234	Право пречег закупа-	Дивош	2022-2030	2,956.43	11.1808	264.42	1,182.57	Депозит
511	Поповић Бранислав	320-11-06364/132-2020-14	2020	132	Право пречег закупа-	Дивош	2020-2024	2,587.39	12.5052	206.91	1,034.96	Депозит
512	ПРЕДРАГ БЕРИЋ	320-51-09945/335-2022-14	2022	335	Право пречег закупа-	Кузмин	2022-2030	276.03	1.3071	211.18	110.41	Депозит
513	Предраг Крстић	320-51-09945/405-2022-14	2022	405	Право пречег закупа-	Мартинци	2022-2026	53.90	0.1651	326.47	21.56	Депозит
514	Раденко Симић	320-11-06364/248-2020-14	2020	248	Право пречег закупа-	Кузмин	2020-2024	978.86	6.1275	159.75	391.54	Депозит
515	Радивој Љубичић	320-11-5946/175-2019-14	2019	175	Право пречег закупа-	Јарак	2019-2029	823.81	3.7368	220.46	329.52	Депозит
516	Радивој Тимотијевић	320-51-8864/36-2019-14	2019	36	Закуп	Чалма	2019-2024	1,381.81	4.3694	316.25	552.72	Јемство
517	РАДО САВИЋ	320-51-09945/325-2022-14	2022	325	Право пречег закупа-	Кузмин	2022-2030	1,328.51	5.6650	234.51	531.40	Депозит
518	Радован Владисављевић	320-11-01125/358-2023-14	2022	358	Закуп	Лаћарак	2022-2037	322.02	0.7000	460.03	128.81	Јемство
519	Радован Владисављевић	320-11-01125/360-2023-14	2022	360	Закуп	Лаћарак	2022-2037	214.01	0.5217	410.22	85.60	Јемство
520	Радован Владисављевић	320-11-01125/372-2023-14	2022	372	Закуп	Лаћарак	2022-2037	150.50	0.4208	357.65	60.20	Јемство
521	Радован Владисављевић	320-11-06364/348-2020-14	2020	348	Право пречег закупа-	Лаћарак	2020-2024	636.24	2.8471	223.47	254.50	Јемство
522	Радован Владисављевић	320-11-07121/366-2021-14	2021	366	Право пречег закупа-	Лаћарак	2021-2025	170.73	0.9009	189.51	68.29	Депозит
523	Ракић Бранислав	320-11-06364/272-2020-14	2020	272	Право пречег закупа-	Кузмин	2020-2024	854.99	4.2984	198.91	342.00	Депозит
524	Ракић Светлана	320-11-07121/322-2021-14	2021	322	Право пречег закупа-	Кузмин	2021-2025	448.02	2.7018	165.82	179.21	Депозит
525	Раковић Мирослав	320-11-06364/267-2020-14	2020	267	Право пречег закупа-	Кузмин	2020-2024	1,218.91	6.8880	176.96	487.56	Депозит
526	Ранка Николић	320-11-06364/35-2020-14	2020	35	Право пречег закупа-	Чалма	2020-2024	2,850.24	14.3293	198.91	1,140.10	Депозит
527	Ратко Николић	320-11-06364/359-2020-14	2020	359	Право пречег закупа-	Лаћарак	2020-2028	3,227.65	16.2267	198.91	1,291.06	Депозит
528	Ратко Вуковић	320-11-01125/217-2023-14	2022	217	Закуп	Дивош	2022-2037	144.01	0.4761	302.48	57.60	Депозит
529	Ратко Вуковић	320-11-01125/238-2023-14	2022	238	Закуп	Дивош	2022-2037	464.07	0.8914	520.61	185.63	Депозит
530	Равњанка ДОО	320-11-07121/265-2021-14	2021	265	Право пречег закупа-	Јарак	2021-2025	1,400.17	6.4625	216.66	560.07	Јемство
531	Равњанка ДОО	320-11-07121/411-2021-14	2021	411	Право пречег закупа-	Сремска	2021-2025	469.70	2.0944	224.26	187.88	Јемство
532	Росић Драган	320-11-06364/428-2020-14	2020	428	Право пречег закупа-	Мартинци	2020-2024	400.75	1.9485	205.67	160.30	Депозит
533	Рушко Зељковић	320-11-6055/242-2023-14	2022	242	Закуп	Дивош	2022-2037	77.14	0.1307	590.21	30.86	Депозит
534	Рушко Зељковић	320-11-6055/243-2023-14	2022	243	Закуп	Дивош	2022-2037	552.41	0.9044	610.80	220.96	Депозит
535	Рушко Зељковић	320-11-6055/69-2023-14	2022	69	Закуп	Чалма	2022-2037	212.75	0.5079	418.88	85.10	Депозит
536	Рушко Зељковић	320-11-6055/70-2023-14	2022	70	Закуп	Чалма	2022-2037	187.87	0.4485	418.89	75.15	Депозит
537	Сава Крстановић	320-11-06364/123-2020-14	2020	123	Право пречег закупа-	Дивош	2020-2030	3,984.65	17.8308	223.47	1,593.86	Депозит
538	Сава Крстановић	320-51-09945/246-2022-14	2022	246	Право пречег закупа-	Дивош	2022-2034	2,295.39	7.7270	297.06	918.16	Депозит
539	Сава Шкрбић	320-11-06364/414-2020-14	2020	414	Право пречег закупа-	Мартинци	2020-2026	1,875.99	9.1701	204.58	750.40	Јемство
540	Савић Борислав	320-11-06364/403-2020-14	2020	403	Право пречег закупа-	Мартинци	2020-2024	775.14	3.1565	245.57	310.06	Јемство
541	Секулић Маја	320-11-06364/413-2020-14	2020	413	Право пречег закупа-	Мартинци	2020-2028	1,207.32	5.6000	215.59	482.93	Јемство
542	Селаковић Сава	320-11-06364/417-2020-14	2020	417	Право пречег закупа-	Мартинци	2020-2024	840.57	4.2259	198.91	336.23	Депозит
543	Синиша Микић	320-11-06364/350-2020-14	2020	350	Право пречег закупа-	Лаћарак	2020-2024	2,696.30	12.0656	223.47	1,078.52	Депозит
544	Синиша Станојевић	320-11-06364/250-2020-14	2020	250	Право пречег закупа-	Кузмин	2020-2024	1,332.64	6.7039	198.79	533.06	Јемство
545	Синиша Станојевић	320-11-06364/259-2020-14	2020	259	Право пречег закупа-	Кузмин	2020-2024	1,726.54	9.6471	178.97	690.62	Јемство
546	Слађан Антић	320-11-06364/427-2020-14	2020	427	Право пречег закупа-	Мартинци	2020-2024	112.34	0.5462	205.68	44.94	Депозит

547	Слађан Антић	320-11-07121/346-2021-14	2021	346	Право пречег закупа-	Кузмин	2021-2025	317.76	2.3671	134.24	127.10	Депозит
548	Славица Макитановић	320-11-06364/232-2020-14	2020	232	Право пречег закупа-	Кузмин	2020-2030	1,022.43	5.9376	172.20	408.97	Јемство
549	Славица Макитановић	320-11-06364/277-2020-14	2020	277	Право пречег закупа-	Кузмин	2020-2030	414.05	2.6555	155.92	165.62	Јемство
550	Славица Макитановић	320-11-06364/296-2020-14	2020	296	Право пречег закупа-	Кузмин	2020-2030	1,744.08	10.0269	173.94	697.63	Јемство
551	Славица Макитановић	320-11-06364/298-2020-14	2020	298	Право пречег закупа-	Кузмин	2020-2030	360.14	2.8756	125.24	144.06	Јемство
552	Славица Макитановић	320-11-5946/198-2019-14	2019	198	Право пречег закупа-	Кузмин	2019-2029	1,303.39	7.5956	171.60	521.36	Јемство
553	Славиша Његић	320-11-06364/269-2020-14	2020	269	Право пречег закупа-	Кузмин	2020-2030	895.93	4.5042	198.91	358.37	Депозит
554	Славиша Његић	320-11-07121/315-2021-14	2021	315	Право пречег закупа-	Кузмин	2021-2031	454.47	1.8325	248.01	181.79	Депозит
555	Славиша Његић	320-11-5946/225-2019-14	2019	225	Право пречег закупа-	Кузмин	2019-2029	660.45	3.3657	196.23	264.18	Депозит
556	Славкић Споменка	320-11-06364/433-2020-14	2020	433	Право пречег закупа-	Мартинци	2020-2024	1,273.43	5.4390	234.13	509.37	Јемство
557	Славкић Споменка	320-51-09945/392-2022-14	2022	392	Право пречег закупа-	Мартинци	2022-2030	5,269.76	16.3960	321.41	2,107.90	Депозит
558	СЛОБОДАН ДРЕЗГИЋ	320-51-09945/328-2022-14	2022	328	Право пречег закупа-	Кузмин	2022-2030	794.11	3.3786	235.04	317.64	Депозит
559	Слободан Тадић	320-11-06364/263-2020-14	2020	263	Право пречег закупа-	Кузмин	2020-2024	793.79	4.4353	178.97	317.52	Депозит
560	Слободан Тадић	320-11-06364/278-2020-14	2020	278	Право пречег закупа-	Кузмин	2020-2024	612.69	3.0822	198.78	245.08	Депозит
561	Слободан Тадић	320-11-07121/314-2021-14	2021	314	Право пречег закупа-	Кузмин	2021-2029	437.80	1.8097	241.92	175.12	Депозит
562	Сретен Тимотијевић	320-11-07121/192-2021-14	2021	192	Право пречег закупа-	Дивош	2021-2025	626.25	2.6146	239.52	250.50	Депозит
563	Станисав Смиљанић	320-11-5946/174-2019-14	2019	174	Право пречег закупа-	Јарак	2019-2029	513.83	2.3307	220.46	205.53	Депозит
564	Старовлас Далибор	320-51-534/355-2020-14	2019	355	Закуп	Сремска Рача	2019-2029	4,287.48	28.8876	148.42	1,714.99	Јемство
565	Стефан Овшек	320-11-06364/159-2020-14	2020	159	Право пречег закупа-	Дивош	2020-2024	11.84	0.0530	223.40	4.74	Депозит
566	Стефан Вуковић	320-11-5946/267-2019-14	2019	267	Право пречег закупа-	Лађарак	2019-2024	691.72	3.5250	196.23	276.69	Депозит
567	Стојаковић Душан	320-11-5946/52-2019-14	2019	52	Право пречег закупа-	Гргуревци	2019-2029	1,643.94	7.5219	218.55	657.58	Депозит
568	Стојшић Ивана	320-11-07121/269-2021-14	2021	269	Право пречег закупа-	Јарак	2021-2031	387.08	1.4706	263.21	154.83	Депозит
569	Шуљманац Бора	320-11-06364/347-2020-14	2020	347	Право пречег закупа-	Лађарак	2020-2024	4,700.60	22.2181	211.57	1,880.24	Депозит
570	Светлана Мирковић	320-11-06364/243-2020-14	2020	243	Право пречег закупа-	Кузмин	2020-2030	179.18	1.1582	154.71	71.67	Депозит
571	Светлана Мирковић	320-11-06364/302-2020-14	2020	302	Право пречег закупа-	Кузмин	2020-2030	66.66	0.4309	154.70	26.66	Депозит
572	Светлана Мирковић	320-11-07121/316-2021-14	2021	316	Право пречег закупа-	Кузмин	2021-2031	600.28	2.2806	263.21	240.11	Депозит
573	Тања Савић	320-11-06364/402-2020-14	2020	402	Право пречег закупа-	Мартинци	2020-2024	1,051.56	4.2821	245.57	420.62	Јемство
574	Тања Савић	320-11-06364/437-2020-14	2020	437	Право пречег закупа-	Мартинци	2020-2024	199.72	0.8353	239.10	79.89	Депозит
575	Тања Станојевић	320-11-06364/438-2020-14	2020	438	Право пречег закупа-	Мартинци	2020-2024	552.31	2.3100	239.10	220.92	Јемство
576	Тања Станојевић	320-11-06364/447-2020-14	2020	447	Право пречег закупа-	Мартинци	2020-2024	114.14	0.4648	245.57	45.66	Јемство
577	Тања Станојевић	320-11-06364/461-2020-14	2020	461	Право пречег закупа-	Мартинци	2020-2024	1,150.57	4.7742	241.00	460.23	Јемство
578	Тодор Тедић	320-11-5946/9-2019-14	2019	9	Право пречег закупа-	Бешеново Село	2019-2024	885.49	4.5125	196.23	354.20	Депозит
579	Травица Анђелко	320-11-06364/271-2020-14	2020	271	Право пречег закупа-	Кузмин	2020-2030	389.15	2.1443	181.48	155.66	Јемство
580	Травица Анђелко	320-11-06364/305-2020-14	2020	305	Право пречег закупа-	Кузмин	2020-2030	428.47	2.1541	198.91	171.39	Јемство
581	Травица Анђелко	320-11-07121/323-2021-14	2021	323	Право пречег закупа-	Кузмин	2021-2031	60.89	0.3672	165.82	24.36	Депозит
582	Травица Анђелко	320-11-07121/324-2021-14	2021	324	Право пречег закупа-	Кузмин	2021-2031	508.12	3.0643	165.82	203.25	Депозит
583	Травица Дринко	320-11-06364/233-2020-14	2020	233	Право пречег закупа-	Кузмин	2020-2026	2,569.02	16.6054	154.71	1,027.61	Јемство
584	Травица Дринко	320-11-06364/273-2020-14	2020	273	Право пречег закупа-	Кузмин	2020-2026	1,736.09	7.9772	217.63	694.44	Јемство
585	Травица Дринко	320-11-06364/306-2020-14	2020	306	Право пречег закупа-	Кузмин	2020-2026	3,524.92	19.9319	176.85	1,409.97	Јемство
586	Травица Дринко	320-51-09945/338-2022-14	2022	338	Право пречег закупа-	Кузмин	2022-2030	4,379.73	20.2643	216.13	1,751.89	Јемство
587	Трифуновић Дарко	320-11-06364/204-2020-14	2020	204	Право пречег закупа-	Јарак	2020-2024	575.63	2.6753	215.16	230.25	Депозит
588	Туцаковић Мирослав	320-11-06364/384-2020-14	2020	384	Право пречег закупа-	Лађарак	2020-2030	867.01	3.5306	245.57	346.80	Депозит
589	Туцаковић Мирослав	320-11-06364/385-2020-14	2020	385	Право пречег закупа-	Лађарак	2020-2030	308.81	1.5525	198.91	123.52	Депозит
590	Туцаковић Мирослав	320-11-06364/386-2020-14	2020	386	Право пречег закупа-	Лађарак	2020-2030	155.01	0.7793	198.91	62.00	Депозит
591	Туцаковић Мирослав	320-51-09945/377-2022-14	2022	377	Право пречег закупа-	Лађарак	2022-2028	2,305.32	8.7184	264.42	922.13	Депозит
592	Вања Владисављевић	320-11-06364/39-2020-14	2020	39	Право пречег закупа-	Чалма	2020-2024	235.76	1.0550	223.47	94.30	Депозит
593	Вања Владисављевић	320-11-06364/44-2020-14	2020	44	Право пречег закупа-	Чалма	2020-2024	895.62	4.0141	223.12	358.25	Депозит
594	Вања Владисављевић	320-11-06364/45-2020-14	2020	45	Право пречег закупа-	Чалма	2020-2024	2.53	0.0113	223.89	1.01	Депозит
595	Вања Владисављевић	320-11-06364/46-2020-14	2020	46	Право пречег закупа-	Чалма	2020-2024	307.99	1.3782	223.47	123.20	Депозит
596	Велибор Савић	320-11-06364/406-2020-14	2020	406	Право пречег закупа-	Мартинци	2020-2026	10,577.71	47.9933	220.40	4,231.08	Јемство
597	Весељко Лакетић	320-11-06364/6-2020-14	2020	6	Право пречег закупа-	Бешеново Село	2020-2030	1,248.98	6.2791	198.91	499.59	Депозит
598	Вишња Кукић	320-11-06364/365-2020-14	2020	365	Право пречег закупа-	Лађарак	2020-2024	1,403.59	7.0697	198.54	561.44	Јемство
599	Владан Бабић	320-11-06364/254-2020-14	2020	254	Право пречег закупа-	Кузмин	2020-2024	1,331.97	8.3378	159.75	532.79	Депозит
600	Владан Бабић	320-11-06364/280-2020-14	2020	280	Право пречег закупа-	Кузмин	2020-2024	1,185.17	5.9621	198.78	474.07	Депозит
601	Владимир Дурсановић	320-11-06364/408-2020-14	2020	408	Право пречег закупа-	Мартинци	2020-2024	1,926.44	9.0000	214.05	770.58	Депозит
602	Владимир Лаћиновић	320-11-06364/133-2020-14	2020	133	Право пречег закупа-	Дивош	2020-2026	1,368.40	6.1234	223.47	547.36	Депозит
603	Владимир Лаћиновић	320-11-06364/370-2020-14	2020	370	Право пречег закупа-	Лађарак	2020-2026	2,464.26	12.3888	198.91	985.70	Депозит
604	Владимир Милковић	320-11-01125/368-2023-14	2022	368	Закуп	Лађарак	2022-2037	150.25	0.2877	522.25	60.10	Депозит
605	Владимир Милковић	320-11-01125/384-2023-14	2022	384	Закуп	Лађарак	2022-2037	130.78	0.2380	549.50	52.31	Депозит
606	Владимир Милковић	320-11-01125/385-2023-14	2022	385	Закуп	Лађарак	2022-2037	14.12	0.0259	545.17	5.65	Депозит
607	Владимир Милковић	320-11-5946/244-2019-14	2019	244	Право пречег закупа-	Лађарак	2019-2029	1,264.52	5.2197	242.26	505.81	Депозит
608	Влајко Калаузовић	320-11-06364/138-2020-14	2020	138	Право пречег закупа-	Дивош	2020-2024	3,194.84	14.2965	223.47	1,277.94	Депозит
609	Влајковић Миленко	320-51-534/125-2020-14	2019	125	Закуп	Дивош	2019-2029	179.63	1.3987	128.43	71.85	Депозит
610	Влајковић Миленко	320-51-534/129-2020-14	2019	129	Закуп	Дивош	2019-2029	35.54	0.2050	173.37	14.22	Депозит
611	Војисављевић Драган	320-51-8864/151-2019-14	2019	151	Закуп	Босут	2019-2024	26,899.19	110.1256	244.26	10,759.68	Јемство
612	Војисављевић Драган	320-51-8864/154-2019-14	2019	154	Закуп	Босут	2019-2024	2,720.76	10.6888	254.54	1,088.30	Јемство
613	Војисављевић Драган	320-51-8864/155-2019-14	2019	155	Закуп	Босут	2019-2024	20,625.64	79.5596	259.25	8,250.26	Јемство
614	Војисављевић Драган	320-51-8864/156-2019-14	2019	156	Закуп	Босут	2019-2024	23,200.77	94.9082	244.45	9,280.31	Јемство
615	ВОЈНОВИЋ НЕНАД	320-11-07121/320-2021-14	2021	320	Право пречег закупа-	Кузмин	2021-2025	719.64	4.2029	171.22	287.86	Депозит
616	Вучковић Бранислав	320-11-06364/258-2020-14	2020	258	Право пречег закупа-	Кузмин	2020-2024	1,224.81	6.1048	200.63	489.92	Депозит
617	Вучковић Ивана	320-11-06364/229-2020-14	2020	229	Право пречег закупа-	Кузмин	2020-2024	1,059.91	6.1553	172.19	423.96	Депозит
618	Вучковић Ивана	320-11-06364/252-2020-14	2020	252	Право пречег закупа-	Кузмин	2020-2024	2,247.06	9.5419	235.49	898.82	Депозит
619	Вучковић Радослав	320-11-06364/228-2020-14	2020	228	Право пречег закупа-	Кузмин	2020-2024	1,563.65	9.0807	172.19	625.46	Депозит
620	Вучковић Радослав	320-11-06364/255-2020-14	2020	255	Право пречег закупа-	Кузмин	2020-2024	3,175.47	15.3247	207.21	1,270.19	Депозит
621	Вучковић Радослав	320-11-06364/300-2020-14	2020	300	Право пречег закупа-	Кузмин	2020-2024	218.36	1.5687	139.20	87.34	Депозит
622	Вучковић Слађана	320-11-06364/230-2020-14	2020	230	Право пречег закупа-	Кузмин	2020-2024	618.60	3.5925	172.19	247.44	Депозит
623	Вучковић Слађана	320-11-06364/257-2020-14	2020	257	Право пречег закупа-	Кузмин	2020-2024	866.40	4.7741	181.48	346.56	Депозит
624	Вучковић Слађана	320-11-06364/303-2020-14	2020	303	Право пречег закупа-	Кузмин	2020-2024	78.69	0.3956	198.91	31.48	Депозит
625	Вујиновић Блажо	320-11-06364/364-2020-14	2020	364	Право пречег закупа-	Лађарак	2020-2024	1,363.75	6.8561	198.91	545.50	Јемство

626	Вуколић Горан	320-11-06364/356-2020-14	2020	356	Право пречег закупа-стечари	Лађарак	2020-2024	2,149.52	8.7532	245.57	859.81	Депозит
627	Вуколић Ранко	320-11-06364/354-2020-14	2020	354	Право пречег закупа-стечари	Лађарак	2020-2024	3,135.90	12.7699	245.57	1,254.36	Јемство
628	Вуколић Ранко	320-11-06364/382-2020-14	2020	382	Право пречег закупа-стечари	Лађарак	2020-2024	4,812.58	19.5976	245.57	1,925.03	Јемство
629	Жанка Мирковић	320-11-06364/5-2020-14	2020	5	Право пречег закупа-стечари	Бешеново Село	2020-2026	1,496.66	7.5243	198.91	598.66	Депозит
630	Жанка Мирковић	320-11-07121/23-2021-14	2021	23	Право пречег закупа-стечари	Бешеново Село	2021-2029	165.63	0.8226	201.35	66.25	Депозит
631	Жанка Мирковић	320-11-07121/24-2021-14	2021	24	Право пречег закупа-стечари	Бешеново Село	2021-2029	237.83	1.1155	213.20	95.13	Депозит
632	Жарко Радојчић	320-11-07121/263-2021-14	2021	263	Право пречег закупа-стечари	Јарак	2021-2025	1,544.17	6.7500	228.77	617.67	Јемство
633	Жарко Симојловић	320-11-06364/495-2020-14	2020	495	Право пречег закупа-стечари	Сремска Митровица	2020-2024	769.64	3.1341	245.57	307.86	Депозит
634	Жарко Симојловић	320-11-06364/496-2020-14	2020	496	Право пречег закупа-стечари	Сремска Митровица	2020-2024	20.65	0.0841	245.54	8.26	Депозит
635	Жарко Симојловић	320-11-06364/497-2020-14	2020	497	Право пречег закупа-стечари	Сремска Митровица	2020-2024	113.18	0.4609	245.56	45.27	Депозит
636	Жарко Симојловић	320-11-06364/499-2020-14	2020	499	Право пречег закупа-стечари	Сремска Митровица	2020-2024	143.51	0.5844	245.57	57.40	Депозит
637	Жарко Симојловић	320-11-06364/501-2020-14	2020	501	Право пречег закупа-стечари	Сремска Митровица	2020-2024	137.40	0.5595	245.58	54.96	Депозит
638	Жељко Богдановић	320-11-06364/246-2020-14	2020	246	Право пречег закупа-стечари	Кузмин	2020-2024	511.79	2.8946	176.81	204.72	Јемство
639	Жељко Њежић	320-11-06364/358-2020-14	2020	358	Право пречег закупа-стечари	Лађарак	2020-2024	480.15	2.4139	198.91	192.06	Депозит
640	Зељковић Душан	320-11-06364/140-2020-14	2020	140	Право пречег закупа-стечари	Дивош	2020-2030	762.99	3.4143	223.47	305.20	Депозит
641	Живковић Живорад	320-11-06364/237-2020-14	2020	237	Право пречег закупа-стечари	Кузмин	2020-2026	763.97	3.8408	198.91	305.59	Депозит
642	Живковић Живорад	320-11-06364/270-2020-14	2020	270	Право пречег закупа-стечари	Кузмин	2020-2026	1,024.45	5.1503	198.91	409.78	Депозит
643	ЗОРАН АПИЋ	320-51-09945/259-2022-14	2022	259	Право пречег закупа-стечари	Шуљам	2022-2030	271.16	0.9128	297.06	108.46	Депозит
644	Зоран Гајић	320-11-06364/368-2020-14	2020	368	Право пречег закупа-стечари	Лађарак	2020-2024	1,327.01	6.6714	198.91	530.80	Депозит
645	Зоран Лазаревић	320-11-06364/361-2020-14	2020	361	Право пречег закупа-стечари	Лађарак	2020-2024	1,847.16	9.2864	198.91	738.86	Јемство
646	Зоран Недић	320-11-06364/194-2020-14	2020	194	Право пречег закупа-стечари	Велики Радинци	2020-2025	407.79	1.3614	299.54	163.12	Депозит
647	Зоран Недић	320-11-06364/210-2020-14	2020	210	Право пречег закупа-стечари	Јарак	2020-2025	10,287.97	48.2973	213.01	4,115.19	Депозит
648	Зоран Недић	320-11-06364/265-2020-14	2020	265	Право пречег закупа-стечари	Кузмин	2020-2025	1,757.47	9.9313	176.96	702.99	Депозит
649	Зоран Недић	320-11-06364/466-2020-14	2020	466	Право пречег закупа-стечари	Сремска Митровица	2020-2025	80.52	0.3603	223.48	32.21	Депозит
650	Зоран Недић	320-11-06364/510-2020-14	2020	510	Право пречег закупа-стечари	Сремска Митровица	2020-2025	696.98	3.1189	223.47	278.79	Депозит
651	Зоран Недић	320-11-06364/526-2020-14	2020	526	Право пречег закупа-стечари	Сремска Митровица	2020-2025	115.07	0.4808	239.33	46.03	Депозит
652	Зоран Недић	320-11-06364/55-2020-14	2020	55	Право пречег закупа-стечари	Гргуревци	2020-2025	3,561.94	17.0682	208.69	1,424.78	Депозит
653	Зоран Недић	320-11-06364/66-2020-14	2020	66	Право пречег закупа-стечари	Гргуревци	2020-2025	3,311.36	14.8179	223.47	1,324.54	Депозит
654	Зоран Недић	320-11-5946/140-2019-14	2019	140	Право пречег закупа-стечари	Велики Радинци	2019-2024	5,890.67	28.8250	204.36	2,356.27	Депозит
655	Зоран Вуколић	320-11-06364/355-2020-14	2020	355	Право пречег закупа-стечари	Лађарак	2020-2024	1,335.28	5.4375	245.57	534.11	Депозит
656	Зоран Живановић	320-11-06364/376-2020-14	2020	376	Право пречег закупа-стечари	Лађарак	2020-2026	478.05	1.9467	245.57	191.22	Депозит
657	Зоран Живановић	320-11-07121/197-2021-14	2021	197	Право пречег закупа-стечари	Дивош	2021-2025	446.27	1.8632	239.52	178.51	Депозит
658	Зорица Остојић	320-11-01125/412-2023-14	2022	412	Закуп	Сремска Митровица	2022-2037	153.46	0.1621	946.70	61.38	Јемство
659	Зорица Остојић	320-11-01125/413-2023-14	2022	413	Закуп	Сремска Митровица	2022-2037	539.43	0.5698	946.70	215.77	Јемство
660	Зорица Остојић	320-11-01125/416-2023-14	2022	416	Закуп	Сремска Митровица	2022-2037	760.02	0.8028	946.71	304.01	Јемство
661	Зорица Остојић	320-11-01125/417-2023-14	2022	417	Закуп	Сремска Митровица	2022-2037	796.65	0.8415	946.70	318.66	Јемство
662	Зорица Остојић	320-11-01125/419-2023-14	2022	419	Закуп	Сремска Митровица	2022-2037	594.06	0.6275	946.71	237.62	Јемство
663	Зорица Остојић	320-11-01125/423-2023-14	2022	423	Закуп	Сремска Митровица	2022-2037	1,041.00	1.0996	946.71	416.40	Јемство
664	Зорица Остојић	320-11-01125/426-2023-14	2022	426	Закуп	Сремска Митровица	2022-2037	1,404.91	1.4840	946.70	561.96	Јемство
665	Зорица Остојић	320-11-01125/431-2023-14	2022	431	Закуп	Сремска Митровица	2022-2037	572.19	0.6044	946.71	228.88	Јемство
666	Зорица Остојић	320-11-01125/432-2023-14	2022	432	Закуп	Сремска Митровица	2022-2037	490.68	0.5183	946.71	196.27	Јемство
667	Зорица Остојић	320-11-01125/433-2023-14	2022	433	Закуп	Сремска Митровица	2022-2037	726.79	0.7677	946.71	290.72	Јемство
668	Зорица Штрбачки	320-11-07121/247-2021-14	2021	247	Право пречег закупа-стечари	Велики Радинци	2021-2029	1,395.10	5.6850	245.40	558.04	Депозит
							Укупно:	***1,373,077.02***	***######***	***300.83***	***#######***	

Извештај о важећим уговорима о коришћењу без накнаде пољопривредног државног земљишта

Р.бр	*Назив корисника*	*Број уговора*	Намена	*Катастарска општина*	Период закупа(од-до)	*Површина*
1	ПСС Сремска Митровица ДОО	320-11-05499/190-2021-14	Коришћење без накнаде-пољопривредна производња	Дивош	2021-2026	1.4314
2	ЈП "Војводина шуме" Петроварадин	320-51-09276/353-2022-14	Коришћење без накнаде-пошумљавање	Кузмин	2022-2121	0.8028
3	ЈП "Војводина шуме" Петроварадин	320-51-09276/352-2022-14	Коришћење без накнаде-пошумљавање	Кузмин	2022-2121	3.7772
4	ЈП "Војводина шуме" Петроварадин	320-11-4329/333-2019-14	Коришћење без накнаде-пошумљавање	Мартинци	2019-2118	2.2439
5	ЈП "Војводина шуме" Петроварадин	320-51-4843/566-2020-14	Коришћење без накнаде-пошумљавање	Шашинци	2020-2119	13.7702
					Укупно:	***22.0255***

Предложени бројеви јавног надметања за коришћење без плаћања накнаде

Закупац	Катастарска општина	Шифра јавног надметања	Површина Total
Казнено - поправни завод Сремска Митровица	Лаћарак	208	**127,2732**
	Манђелос	159	**142,0095**
	Сремска Митровица	218	**83,7656**
	Чалма	91	**275,3673**
Казнено - поправни завод Сремска Митровица Total			**628,4156**
Прехрамбено-шумарска и хемијска школа	Јарак	187	**14,8449**
Прехрамбено-шумарска и хемијска школа Total			**14,8449**
ПСС Сремска Митровица ДОО	Лаћарак	209	**32,0978**
	Сремска Митровица	216	**7,5932**
		217	**24,7400**
		219	**15,3734**
ПСС Сремска Митровица ДОО Total			**79,8044**
Укупно:			**723,0649**

Предложени бројеви јавног надметања по праву пречег - сточари

Р.бр.	Закупац	Врста животиња/број условних грла/коефицијент	Површина у власништву	Површина у закупу	Површина у закупу до истека	Површина која се	Површина на коју лице	Катастарска општина	Шифра јавног надметања	Ukupno
1	ДРАГОСЛАВ ШОЈИЋ	Овце у систему уматичења - број условних грла: 6.96	3.1719	0	0	0	3.7881			**0,0000**
	ДРАГОСЛАВ ШОЈИЋ Total									**0,0000**
2	Јелена Јовановић	Остала говеда - број условних грла: 36.80	11.296	0	0	4.7674	9.6966			**0,0000**
	Јелена Јовановић Total									**0,0000**
3	Петар Јовелић	Остала говеда - број условних грла: 79.20	13.594	0.022	0	15.9016	25.9224			**0,0000**
	Петар Јовелић Total									**0,0000**
4	Горан Лазаревић	Остале свиње - број условних грла: 82.50 коефицијент:	6.051	0	0	11.7943	6.9047			**0,0000**
	Горан Лазаревић Total									**0,0000**
5	Марко Тадић	Овце у систему уматичења - број условних грла: 7.70	0.225	0	0	6.8574	11.5176			**0,0000**
	Марко Тадић Total									**0,0000**
6	АНИТА ДЕМАЈ	Овце у систему уматичења - број условних грла: 5.10	0.225	0	0	2.0775	2.7975			**0,0000**
	АНИТА ДЕМАЈ Total									**0,0000**
7	Слободан Тадић	Свиње у систему уматичења - број условних грла:	3.9325	0	0	9.3272	1.7903			**0,0000**
	Слободан Тадић Total									**0,0000**
8	МИРОСЛАВ МИЛОВАЦ	Свиње у систему уматичења - број условних грла: 4.80	0.341	0	0	0	8.449			**0,0000**
	МИРОСЛАВ МИЛОВАЦ Total									**0,0000**
9	Остоја Грабић	Остале овце - број условних грла: 2.90 коефицијент:	4.9761	0	0	0	22.0839			**0,0000**
	Остоја Грабић Total									**0,0000**
10	ВОЈИСЛАВ ШКРБИЋ	Остале свиње - број условних грла: 22.50 коефицијент:	0	0	1.7469	0	5.0031			**0,0000**
	ВОЈИСЛАВ ШКРБИЋ Total									**0,0000**
11	ДРАГАН ЖИВКОВИЋ	Остала говеда - број условних грла: 28.80	0	0	0.8078	0	19.3522			**0,0000**
	ДРАГАН ЖИВКОВИЋ Total									**0,0000**
12	САВА ВЕСЕЛИНОВИЋ	Свиње у систему уматичења - број условних грла: 5.95	0	7.0887	0	0	4.7413			**0,0000**
	САВА ВЕСЕЛИНОВИЋ Total									**0,0000**
13	Јован Поповић	Остала говеда - број условних грла: 32.20	21.5365	0	0	0	1.0035			**0,0000**
	Јован Поповић Total									**0,0000**
14	Немања Поповић	Остале свиње - број условних грла: 53.55 коефицијент:	5.4753	0	0	0	10.5897			**0,0000**
	Немања Поповић Total									**0,0000**
15	МАРКО ЛАЗАРЕВИЋ	Остала говеда - број условних грла: 2.85 коефицијент:	0	1.8001	0	0	0.1949			**0,0000**
	МАРКО ЛАЗАРЕВИЋ Total									**0,0000**
16	ЈЕЛИЦА ГРБИЋ	Остале свиње - број условних грла: 5.95 коефицијент:	2.4996	3.5647	0	0	0.4807			**0,0000**
	ЈЕЛИЦА ГРБИЋ Total									**0,0000**
17	Јован Дивнић	Остала говеда - број условних грла: 12.90	11.4039	0	0	7.1198	17.8063			**0,0000**
	Јован Дивнић Total									**0,0000**
18	Ратко Николић	Свиње у систему уматичења - број условних грла: 9.20	20.7504	0	0	16.2267	0			**0,0000**
	Ратко Николић Total									**0,0000**
19	Бора Дивнић	Остала говеда - број условних грла: 3.30 коефицијент:	6.4816	0	0	9.4825	21.4459			**0,0000**
	Бора Дивнић Total									**0,0000**
20	МИЛОШ СТАНИЋ	Остала говеда - број условних грла: 8.40 коефицијент:	0	0.2631	0	0	5.6169			**0,0000**
	МИЛОШ СТАНИЋ Total									**0,0000**
21	Милан Ковачевић	Остале свиње - број условних грла: 37.90 коефицијент:	0	0.1336	0	0	11.2364			**0,0000**
	Милан Ковачевић Total									**0,0000**
22	Јован Андрић	Остале свиње - број условних грла: 100.50	12.5348	0	0	1.1401	16.4751			**0,0000**
	Јован Андрић Total									**0,0000**
23	Љубица Јокић	Остале свиње - број условних грла: 6.70 коефицијент:	0.2499	0	0	16.0972	8.9629			**0,0000**
	Љубица Јокић Total									**0,0000**
24	Марко Рађеновић	Остале свиње - број условних грла: 24.00 коефицијент:	1.9375	4.939	0	1.9267	0			**0,0000**
	Марко Рађеновић Total									**0,0000**
25	АД МИТРОСРЕМ	Свиње у систему уматичења - број условних грла:	3731.3567	0	0	0	0			**0,0000**
	АД МИТРОСРЕМ Total									**0,0000**
26	Сава Крстановић	Остала говеда - број условних грла: 113.65	11.2459	0	0	25.5578	42.7513			**0,0000**
	Сава Крстановић Total									**0,0000**
27	Квас Милош	Остале овце - број условних грла: 0.22 коефицијент:	0	0.0687	0	1.8177	2.2476			**0,0000**
	Квас Милош Total									**0,0000**
28	Слободан Андрић	Остале свиње - број условних грла: 16.70 коефицијент:	1.6939	0	0	0	3.3161			**0,0000**
	Слободан Андрић Total									**0,0000**
29	ЖЕЉКО ЖИВАНОВИЋ	Свиње у систему уматичења - број условних грла: 6.60	8.553	0	0	0	2.397			**0,0000**
	ЖЕЉКО ЖИВАНОВИЋ Total									**0,0000**
30	САЊА ЖИВАНОВИЋ	Остале овце - број условних грла: 4.26 коефицијент:	0	1.1509	0	0	1.8311			**0,0000**
	САЊА ЖИВАНОВИЋ Total									**0,0000**
31	БОРО ПЕЈАКОВИЋ	Свиње у систему уматичења - број условних грла: 4.00	6.2802	0	0	0	6.5698			**0,0000**
	БОРО ПЕЈАКОВИЋ Total									**0,0000**
32	Филип Иванковић	Остале свиње - број условних грла: 105.00	0.4162	0	7.4597	0	23.6241			**0,0000**
	Филип Иванковић Total									**0,0000**
33	Цвјета Максић	Остала говеда - број условних грла: 2.55 коефицијент:	0.5984	7.7011	0	0.4609	9.8246			**0,0000**
	Цвјета Максић Total									**0,0000**
34	Душан Ненадовић	Остала говеда - број условних грла: 14.55	5.8737	0	0	8.9521	23.4592			**0,0000**
	Душан Ненадовић Total									**0,0000**
35	Владимир Магеровскиј	Остала говеда - број условних грла: 12.45	0	2.7992	0.6856	0	5.2302			**0,0000**
	Владимир Магеровскиј Total									**0,0000**
36	ВЛАДИМИР СЕКУЛИЋ	Овце у систему уматичења - број условних грла: 5.68	0.5014	0	0	0	5.1786			**0,0000**
	ВЛАДИМИР СЕКУЛИЋ Total									**0,0000**
37	ТАЊА АНТОНИЋ	Остала говеда - број условних грла: 1.35 коефицијент:	0	0	0	0	4.585			**0,0000**
	ТАЊА АНТОНИЋ Total									**0,0000**
38	Горан Мајсторовић	Остале свиње - број условних грла: 15.00 коефицијент:	2.3269	0.7812	0	17.3321	43.8748			**0,0000**
	Горан Мајсторовић Total									**0,0000**
39	Звездана Вукадиновић	Остале овце - број условних грла: 0.18 коефицијент:	0.3082	0.3082	2.3019	0	0.9477			**0,0000**
	Звездана Вукадиновић Total									**0,0000**
40	РАДОСЛАВ МАЛИВУК	Остале овце - број условних грла: 7.52 коефицијент:	0	0	0	0	5.264			**0,0000**

	РАДОСЛАВ МАЛИВУК Total									**0,0000**
41	Зоран Недић	Остале овце - број условних грла: 2.50 коефицијент:	1.0991	0.2171	0	124.2611	12.9177			**0,0000**
	Зоран Недић Total									**0,0000**
42	Горан Роман	Остала говеда - број условних грла: 22.40	0.9196	0	0	0	14.7604			**0,0000**
	Горан Роман Total									**0,0000**
43	Вучковић Радослав	Остале свиње - број условних грла: 150.00	6.9941	0	0	25.9741	12.0318			**0,0000**
	Вучковић Радослав Total									**0,0000**
44	БРАНИСЛАВ	Остале свиње - број условних грла: 30.00 коефицијент:	0	0	0	4.5	4.5			**0,0000**
	БРАНИСЛАВ КУЗМИНАЦ Total									**0,0000**
45	Перица Топаловић	Остала говеда - број условних грла: 7.30 коефицијент:	2.0488	1.1451	0	0	35.7661			**0,0000**
	Перица Топаловић Total									**0,0000**
46	Александар Николић	Остала говеда - број условних грла: 3.20 коефицијент:	0.016	6.573	3.2065	0	0			**0,0000**
	Александар Николић Total									**0,0000**
47	Душко Крстић	Остале свиње - број условних грла: 75.00 коефицијент:	9.0156	6.8101	0	0	6.6743			**0,0000**
	Душко Крстић Total									**0,0000**
48	ДЕЈАН ПЕТКОВИЋ	Свиње у систему уматичења - број условних грла:	2.2795	0	0	5.505	11.9155			**0,0000**
	ДЕЈАН ПЕТКОВИЋ Total									**0,0000**
49	Ђорђе Свирчевић	Овце у систему уматичења - број условних грла: 5.66	0.4587	0	0	0	5.2013			**0,0000**
	Ђорђе Свирчевић Total									**0,0000**
50	ЗОРАН АПИЋ	Свиње у систему уматичења - број условних грла:	0.4913	11.6832	0	0.9128	0.1127			**0,0000**
	ЗОРАН АПИЋ Total									**0,0000**
51	Предраг Крстић	Остале свиње - број условних грла: 21.60 коефицијент:	0	0.0044	0	0.1651	6.3105			**0,0000**
	Предраг Крстић Total									**0,0000**
52	БРАНИСЛАВ МАКИВИЋ	Овце у систему уматичења - број условних грла: 3.40	1.8648	0	4.389	0	2.3212			**0,0000**
	БРАНИСЛАВ МАКИВИЋ Total									**0,0000**
53	САВО МАРИЋ	Остале козе - број условних грла: 0.40 коефицијент:	0.0493	0	0	0	15.6307			**0,0000**
	САВО МАРИЋ Total									**0,0000**
54	МИЛАН	Остале свиње - број условних грла: 10.18 коефицијент:	2.4091	0	0	0	11.0449			**0,0000**
	МИЛАН СТАНИВУКОВИЋ Total									**0,0000**
55	Ребић Слободан	Остала говеда - број условних грла: 21.20	5.4264	0	0	0	9.4136			**0,0000**
	Ребић Слободан Total									**0,0000**
Укупно:										**0,0000**

Преглед груписаних јавних надметања

Шифра ЈН	Кат. општина	Потес	Лист непокрет.	Број парцеле	Култура и класа	Фактичко стање	Сувласник	Зона заштите	Напомена	Основ закупа	Површина Total
1	Hoћaj	РУДО	4	2890	њива 3	њива				Закуп	0,3291
1											0,3291
2	Равње	КЛЕТИШТ	537	3280	њива 3	њива				Закуп	0,5187
2											0,5187
3	Равње	СТАНИШ	1132	2390	њива 5	њива				Закуп	0,0266
3											0,0266
4	Салаш Ноћајски	БАРЕ	879	4185	њива 4	њива				Закуп	0,7925
4											0,7925
5	Салаш Ноћајски	АГИНА	1276	2997	њива 4	њива				Закуп	0,1435
5											0,1435
6	Салаш Ноћајски	ДУВАНИ	1276	3400/1	њива 3	њива				Закуп	0,3011
6	Салаш Ноћајски	ДУВАНИ	1276	3400/1	њива 4	њива				Закуп	0,2100
6											0,5111
7	Салаш Ноћајски	ПОСАВЉЕ	1276	4167	њива 4	њива				Закуп	0,6792
7											0,6792
8	Салаш Ноћајски	ПОСАВЉЕ	1276	4105	њива 3	њива				Закуп	0,1594
8	Салаш Ноћајски	ПОСАВЉЕ	1276	4105	њива 4	њива				Закуп	0,0775
8											0,2369
9	Салаш Ноћајски	ПОСАВЉЕ	584	3970/2	њива 4	њива				Закуп	0,0563
9											0,0563
10	Салаш Ноћајски	ПОСАВЉЕ	584	3967	воћњак 3	воћњак				Закуп	0,0525
10	Салаш Ноћајски	ПОСАВЉЕ	584	3967	земљиште под	воћњак				Закуп	0,0037
10	Салаш Ноћајски	ПОСАВЉЕ	1276	3966	воћњак 3	воћњак				Закуп	0,1060
10											0,1622
11	Салаш Ноћајски	КРИВАЈС	867	2249	њива 2	њива				Закуп	0,0697
11											0,0697
12	Засавица	ЂУРИЦА	1023	2333	њива 3	њива				Закуп	0,2927
12											0,2927
13	Засавица	КРЦЕВИН	334	3552/2	њива 6	њива				Закуп	0,4101
13	Засавица	КРЦЕВИН	334	3557/2	њива 6	њива		2. зона		Закуп	0,2080
13	Засавица	КРЦЕВИН	334	3562/2	њива 6	њива		2. зона		Закуп	0,0240
13	Засавица	КРЦЕВИН	334	3563/2	њива 6	њива		2. зона		Закуп	0,1200
13	Засавица	КРЦЕВИН	334	3568/2	њива 6	њива		2. зона		Закуп	0,1160
13											0,8781
14	Засавица	СТРАЖА	270	1832	њива 3	њива				Закуп	0,1632
14											0,1632
15	Засавица	ВАЉЕВАЦ	270	4752	њива 5	њива				Закуп	0,1135
15											0,1135
16	Засавица	ПОЉЕ	1023	1460/1	њива 3	њива				Закуп	0,0334
16											0,0334
17	Бешеново Село	ПАРЛ.НАД	453	1853/6	пашњак 3	њива				Закуп	0,3000
17											0,3000
18	Бешеново Село	СЕЛИШТЕ	221	1589/8	њива 3	њива				Закуп	0,1708
18											0,1708
19	Бешеново Село	ПАРЛ.НАД	160	1722/17	њива 3	њива				Закуп	0,0777
19	Бешеново Село	ПАРЛ.НАД	160	1722/17	њива 4	њива				Закуп	0,0776
19											0,1553
20	Бешеново Село	ПАРЛ.НАД	539	1840/1	њива 3	њива				Закуп	0,0292
20											0,0292
21	Бешеново Село	ПРОВАЛИ	257	923	воћњак 2	њива				Закуп	0,0403
21											0,0403
22	Бешеново Село	ПРОВАЛИ	160	951	пашњак 3	њива				Закуп	1,0825
22											1,0825
23	Бешеново Село	ДУЖНИЦ	160	1641	пашњак 3	њива				Закуп	0,9258
23											0,9258
24	Бешеново Село	ПАРЛ.НАД	453	1853/1	пашњак 3	њива				Закуп	1,1700
24	Бешеново Село	ПАРЛ.НАД	453	1853/6	пашњак 3	њива				Закуп	6,0060
24											7,1760
25	Бешеново Село	ПАРЛ.НАД	160	1951	пашњак 3	пашњак				Закуп	2,2896
25	Бешеново Село	ПРОВАЛИ	160	967/2	пашњак 3	пашњак				Закуп	1,5066
25											3,7962
26	Бешеново Село	ПРОВАЛИ	160	1573	пашњак 5	пашњак				Закуп	0,4028
26											0,4028
27	Бешеново Село	ПРОВАЛИ	160	177	пашњак 2	пашњак				Закуп	0,0572
27											0,0572
28	Бешеново Село	ПРОВАЛИ	160	1566	пашњак 3	пашњак				Закуп	0,4765
28	Бешеново Село	ПРОВАЛИ	160	1566	пашњак 5	пашњак				Закуп	4,3674
28											4,8439
29	Бешеново Село	ПРОВАЛИ	160	1566	пашњак 3	њива				Закуп	0,0990
29	Бешеново Село	ПРОВАЛИ	160	1566	пашњак 5	њива				Закуп	0,9085
29											1,0075
30	Бешеново Село	ПРОВАЛИ	160	1574/1	пашњак 5	пашњак				Закуп	6,5235
30											6,5235
31	Бешеново Село	СЕЛИШТЕ	221	1589/15	њива 3	њива				Закуп	0,3881
31	Бешеново Село	СЕЛИШТЕ	221	1589/15	њива 4	њива				Закуп	0,4641
31											0,8522
32	Бешеново Село	СЕЛИШТЕ	221	1589/13	њива 3	пашњак				Закуп	0,1178
32	Бешеново Село	СЕЛИШТЕ	221	1589/13	пашњак 2	пашњак				Закуп	1,4115
32											1,5293

33	Бешеново Село	СЕЛИШТЕ	221	1589/13	њива 3	њива				Закуп	0,0383
33	Бешеново Село	СЕЛИШТЕ	221	1589/13	пашњак 2	њива				Закуп	0,4588
33											0,4971
34	Бешеново Село	ПАРЛ.НАД	160	1950/3	пашњак 3	њива				Закуп	0,3352
34											0,3352
35	Бешеново Село	ПРОВАЛИ	160	176/1	пашњак 2	њива				Закуп	0,1637
35											0,1637
36	Бешеново Село	ПАРЛ.НАД	473	1756/13	њива 3	њива				Закуп	0,5755
36											0,5755
37	Бешеново	МУТАЉ	306	1262	њива 6	њива				Закуп	0,0639
37	Бешеново	МУТАЉ	306	1263	њива 6	њива				Закуп	0,0753
37											0,1392
38	Бешеново	ХОРВАТО	306	1402	њива 6	њива				Закуп	0,2919
38											0,2919
39	Бешеново	ОРЛОВАЦ	874	1438	њива 5	њива				Закуп	0,4503
39											0,4503
40	Бешеново	МУТАЉ	306	1556	њива 5	њива				Закуп	0,1079
40											0,1079
41	Бешеново	ХОРВАТО	5	215	воћњак 4	воћњак				Закуп	0,0356
41											0,0356
42	Бешеново	ХОРВАТО	319	13	пашњак 3	пашњак		3. зона		Закуп	0,2604
42	Бешеново	ХОРВАТО	319	9	пашњак 3	пашњак		3. зона		Закуп	0,2924
42											0,5528
43	Бешеново	БЕЛИ	5	1057/2	пашњак 7	пашњак				Закуп	0,7460
43											0,7460
44	Бешеново	ОРЛОВАЦ	5	1164/2	њива 5	њива				Закуп	0,0173
44	Бешеново	ОРЛОВАЦ	5	1166/2	њива 5	њива				Закуп	0,0158
44	Бешеново	ОРЛОВАЦ	5	1167/2	њива 5	њива				Закуп	0,0142
44											0,0473
45	Бешеново	ОКОП	5	845/1	виноград 4	њива				Закуп	0,4684
45	Бешеново	ОКОП	319	839	њива 4	њива		3. зона		Закуп	0,1888
45	Бешеново	ОКОП	319	839	њива 5	њива		3. зона		Закуп	0,2600
45	Бешеново	ОКОП	319	840	њива 6	њива		3. зона		Закуп	0,0974
45											1,0146
46	Бешеново	ОКОП	319	973	њива 6	њива				Закуп	0,1514
46											0,1514
47	Бешеново	КРИВАКО	5	447	пашњак 7	пашњак		3. зона		Закуп	0,1137
47											0,1137
48	Бешеново	КРИВАКО	5	448	пашњак 7	пашњак		3. зона		Закуп	0,1378
48											0,1378
49	Бешеново	КРИВАКО	5	449	пашњак 7	пашњак		3. зона		Закуп	0,1417
49											0,1417
50	Бешеново	КРИВАКО	5	450	пашњак 7	пашњак		3. зона		Закуп	0,1223
50											0,1223
51	Бешеново	КРИВАКО	5	451	пашњак 7	пашњак		3. зона		Закуп	0,1079
51											0,1079
52	Бешеново	КРИВАКО	5	452	пашњак 6	пашњак		3. зона		Закуп	0,0824
52											0,0824
53	Бешеново	БЕЛИ	5	882	пашњак 7	пашњак				Закуп	0,1216
53											0,1216
54	Бешеново	КРИВАКО	319	477	виноград 5	пашњак		3. зона		Закуп	0,1439
54	Бешеново	КРИВАКО	319	477	њива 7	пашњак		3. зона		Закуп	0,1766
54											0,3205
55	Бешеново	КРИВАКО	5	563/2	пашњак 6	пашњак		3. зона		Закуп	0,2162
55											0,2162
56	Бешеново	КРИВАКО	319	480	пашњак 7	пашњак		3. зона		Закуп	0,1719
56											0,1719
57	Бешеново	ОРЛОВАЦ	5	1142/1	пашњак 5	њива				Закуп	0,1448
57	Бешеново	ОРЛОВАЦ	5	683/3	пашњак 7	њива				Закуп	0,1171
57											0,2619
58	Бешеново	КРИВАКО	5	562	пашњак 7	пашњак				Закуп	0,4140
58											0,4140
59	Бешеново	ОКОП	319	993	њива 5	њива		3. зона		Закуп	0,4895
59											0,4895
60	Бешеново	КРИВАКО	319	505	пашњак 6	пашњак		2. зона		Закуп	0,2408
60											0,2408
61	Чалма	ТРШЦЕВО	148	1735	њива 3	њива				Закуп	0,1624
61											0,1624
62	Чалма	ТРШЦЕВО	148	1759	њива 3	њива				Закуп	0,0470
62											0,0470
63	Чалма	МОРЈАН	154	2225	пашњак 1	њива				Закуп	0,1437
63											0,1437
64	Чалма	ТРШЦЕВО	154	1303	њива 4	њива				Закуп	0,0298
64											0,0298
65	Чалма	ТРШЦЕВО	240	1439	њива 4	њива				Закуп	0,0315
65											0,0315
66	Чалма	ТРШЦЕВО	148	1441	њива 4	њива				Закуп	0,0364
66											0,0364
67	Чалма	ТРШЦЕВО	154	1312	пашњак 4	пашњак				Закуп	0,1099
67	Чалма	ТРШЦЕВО	154	1313	пашњак 4	пашњак				Закуп	0,0142
67	Чалма	ТРШЦЕВО	154	1314	пашњак 4	пашњак				Закуп	0,1941

67											0,3182
68	Чалма	ТРШЦЕВО	1330	1561	њива 2	њива				Закуп	0,5003
68	Чалма	ТРШЦЕВО	1330	1561	њива 3	њива				Закуп	0,1283
68											0,6286
69	Чалма	ТРШЦЕВО	148	1463	њива 2	њива				Закуп	0,0690
69											0,0690
70	Чалма	ТРШЦЕВО	148	1442	воћњак 2	воћњак				Закуп	0,0581
70	Чалма	ТРШЦЕВО	240	1440	воћњак 2	воћњак				Закуп	0,0728
70											0,1309
71	Чалма	КОСТИЦЕ	154	2061	пашњак 2	њива				Закуп	0,3763
71											0,3763
72	Чалма	КОСТИЦЕ	154	2061	пашњак 2	пашњак				Закуп	0,8687
72											0,8687
73	Чалма	ТРШЦЕВО	154	1433	пашњак 3	пашњак				Закуп	0,6960
73											0,6960
74	Чалма	ТРШЦЕВО	154	1308	пашњак 3	пашњак				Закуп	0,1403
74	Чалма	ТРШЦЕВО	154	1309	пашњак 3	пашњак				Закуп	0,0392
74											0,1795
75	Чалма	ТРШЦЕВО	190	1777	њива 3	њива				Закуп	0,0230
75											0,0230
76	Чалма	ТРШЦЕВО	154	1771	њива 3	њива				Закуп	0,1153
76	Чалма	ТРШЦЕВО	795	1772	њива 3	њива				Закуп	0,1253
76											0,2406
77	Чалма	ТРШЦЕВО	148	1781	њива 3	њива				Закуп	0,1688
77	Чалма	ТРШЦЕВО	148	1783	њива 3	њива				Закуп	0,1583
77											0,3271
78	Чалма	ТРШЦЕВО	291	1443	њива 5	њива				Закуп	0,1131
78											0,1131
79	Чалма	СЕЛО	154	154	њива 2	њива				Закуп	0,4116
79											0,4116
80	Чалма	ТРШЦЕВО	154	1570	воћњак 1	воћњак				Закуп	0,1241
80	Чалма	ТРШЦЕВО	154	1571	њива 3	њива				Закуп	0,1405
80											0,2646
81	Чалма	ТРШЦЕВО	49	1655	њива 3	њива				Закуп	0,3480
81											0,3480
82	Чалма	ТРШЦЕВО	154	1699	воћњак 1	воћњак				Закуп	0,0723
82											0,0723
83	Чалма	ТРШЦЕВО	148	1723	њива 3	њива				Закуп	0,3122
83											0,3122
84	Чалма	ТРШЦЕВО	154	1556	њива 4	њива				Закуп	0,2956
84											0,2956
85	Чалма	МОРЈАН	155	2065/1	њива 2	њива				Закуп	0,0202
85	Чалма	МОРЈАН	155	2065/1	њива 3	њива				Закуп	0,0003
85											0,0205
86	Чалма	ТРШЦЕВО	1255	1274/2	њива 5	њива				Закуп	0,1870
86											0,1870
87	Чалма	МОРЈАН	154	2228/2	њива 2	њива				Закуп	0,1722
87											0,1722
88	Чалма	БРЕСТ	152	2056/4	њива 3	њива				Закуп	0,0572
88											0,0572
89	Чалма	БРЕСТ	154	2056/1	њива 3	њива				Закуп	0,2366
89											0,2366
90	Чалма	ТРШЦЕВО	154	988	пашњак 3	пашњак				Закуп	0,4328
90											0,4328
91	Чалма	Н.СЕЛО	1431	2444	њива 3	њива			Казнено -	Коришћење без	31,7925
91	Чалма	Н.СЕЛО	1431	2446	њива 3	њива			Казнено -	Коришћење без	21,5820
91	Чалма	Н.СЕЛО	1431	2447/3	њива 3	њива			Казнено -	Коришћење без	131,2336
91	Чалма	Н.СЕЛО	1431	2447/5	воћњак 1	воћњак			Казнено -	Коришћење без	2,0269
91	Чалма	Н.СЕЛО	1431	2448	њива 2	њива			Казнено -	Коришћење без	14,3714
91	Чалма	Н.СЕЛО	1431	2449	виноград 2	њива			Казнено -	Коришћење без	4,8157
91	Чалма	Н.СЕЛО	1431	2450/1	њива 1	њива			Казнено -	Коришћење без	8,2427
91	Чалма	Н.СЕЛО	1431	2450/2	воћњак 1	њива			Казнено -	Коришћење без	9,6284
91	Чалма	Н.СЕЛО	1431	2451/1	њива 2	њива			Казнено -	Коришћење без	3,3767
91	Чалма	Н.СЕЛО	1431	2451/2	воћњак 1	воћњак			Казнено -	Коришћење без	5,1997
91	Чалма	Н.СЕЛО	1431	2451/3	њива 2	њива			Казнено -	Коришћење без	7,5601
91	Чалма	Н.СЕЛО	1431	2453/1	њива 3	њива			Казнено -	Коришћење без	35,5376
91											275,3673
92	Чалма	Н.СЕЛО	156	2440/67	њива 3	њива				Закуп	1,5000
92											1,5000
93	Гргуревци	МАКША	107	2163	њива 3	воћњак				Закуп	1,8596
93											1,8596
94	Гргуревци	ЂУРЂЕВА	768	115/1	пашњак 4	њива		3. зона		Закуп	0,1428
94	Гргуревци	ЂУРЂЕВА	768	115/1	пашњак 4	пашњак		3. зона		Закуп	1,0593
94	Гргуревци	МАЛА	768	153	пашњак 4	пашњак		2. зона		Закуп	3,7649
94											4,9670
95	Гргуревци	ВОДИЦА	768	332	воћњак 4	воћњак		3. зона		Закуп	1,4236
95	Гргуревци	ВОДИЦА	1408	331/1	пашњак 4	пашњак		3. зона		Закуп	1,8001
95											3,2237
96	Гргуревци	АЉМАНС	768	2382	пашњак 4	њива				Закуп	0,0444
96											0,0444
97	Гргуревци	ВЕЛИКА	957	1429	њива 6	њива				Закуп	0,0786

97	Гргуревци	ВЕЛИКА	957	1430	њива 6	њива				Закуп	0,1081
97											0,1867
98	Гргуревци	ВЕЛИКА	768	1467	њива 6	њива				Закуп	0,5661
98	Гргуревци	ВЕЛИКА	768	1468	пашњак 4	пашњак				Закуп	0,1810
98											0,7471
99	Гргуревци	ВЕЛИКА	768	1464/3	пашњак 4	њива				Закуп	0,0951
99											0,0951
100	Гргуревци	ВЕЛИКА	1661	1475/1	њива 6	њива				Закуп	0,2279
100	Гргуревци	ВЕЛИКА	1661	1477/1	њива 6	њива				Закуп	0,1849
100											0,4128
101	Гргуревци	ДОЉА	1084	1082	њива 5	њива				Закуп	0,4577
101											0,4577
102	Гргуревци	СЕЛИШТЕ	1698	2859	њива 3	њива				Закуп	0,1013
102											0,1013
103	Гргуревци	ЛИВАДЕ	1408	3966	трстик-мочвара	трстик-мочвара				Закуп	0,1972
103											0,1972
104	Гргуревци	САНЦА	104	3628/5	њива 4	њива				Закуп	0,3847
104	Гргуревци	САНЦА	1408	3628/2	њива 4	њива				Закуп	0,5755
104											0,9602
105	Гргуревци	СЕГЕТ	768	2811/1	пашњак 5	пашњак				Закуп	15,4517
105											15,4517
106	Гргуревци	ВОДИЦА	768	330/1	пашњак 4	пашњак		3. зона		Закуп	5,5761
106											5,5761
107	Гргуревци	АЉМАНС	768	2384	пашњак 4	пашњак				Закуп	0,2035
107											0,2035
108	Гргуревци	АЉМАНС	768	1687	пашњак 4	пашњак				Закуп	1,2451
108											1,2451
109	Гргуревци	ОКОП	768	2048	пашњак 4	пашњак				Закуп	0,6025
109											0,6025
110	Гргуревци	ВЕЛИКА	768	33	пашњак 4	њива		2. зона		Закуп	0,8851
110											0,8851
111	Лежимир	РЕМЕТСК	1803	3270/1	пашњак 4	пашњак				Закуп	2,5100
111	Лежимир	РЕМЕТСК	1803	3270/1	пашњак 5	пашњак				Закуп	7,3617
111											9,8717
112	Лежимир	РЕМЕТСК	1803	3538/1	њива 4	њива				Закуп	0,1480
112	Лежимир	РЕМЕТСК	1803	3538/1	њива 5	њива				Закуп	0,4160
112	Лежимир	РЕМЕТСК	1803	3538/1	пашњак 4	пашњак				Закуп	0,2650
112											0,8290
113	Лежимир	СЕЛИШТЕ	151	3414/1	пашњак 4	пашњак				Закуп	32,3447
113											32,3447
114	Лежимир	НАДЕЖ	151	4381	њива 6	пашњак				Закуп	0,2849
114	Лежимир	НАДЕЖ	1803	4377	пашњак 4	пашњак				Закуп	4,8646
114											5,1495
115	Лежимир	ЛИВАДЕ	1030	3731/2	њива 6	њива				Закуп	0,3361
115											0,3361
116	Лежимир	РЕМЕТСК	1604	3538/2	њива 4	њива				Закуп	0,0724
116	Лежимир	РЕМЕТСК	1604	3538/2	њива 5	њива				Закуп	0,1272
116	Лежимир	РЕМЕТСК	1604	3538/2	пашњак 4	пашњак				Закуп	0,1482
116											0,3478
117	Лежимир	РЕМЕТСК	1604	3538/3	њива 4	њива				Закуп	0,1790
117	Лежимир	РЕМЕТСК	1604	3538/3	њива 5	њива				Закуп	0,2807
117	Лежимир	РЕМЕТСК	1604	3538/3	пашњак 4	пашњак				Закуп	0,3513
117											0,8110
118	Лежимир	СЕЛИШТЕ	151	3393	пашњак 4	њива				Закуп	0,2122
118	Лежимир	СЕЛИШТЕ	151	3395	пашњак 4	њива				Закуп	0,8025
118	Лежимир	СЕЛИШТЕ	151	3411	пашњак 4	њива				Закуп	0,2631
118											1,2778
119	Лежимир	РЕМЕТЕ	151	3279	пашњак 4	њива				Закуп	3,0575
119											3,0575
120	Лежимир	РЕМЕТЕ	151	3279	пашњак 4	њива				Закуп	4,7661
120											4,7661
121	Лежимир	РЕМЕТЕ	151	3279	пашњак 4	пашњак				Закуп	0,0001
121	Лежимир	РЕМЕТЕ	151	3279	пашњак 4	пашњак				Закуп	13,9943
121											13,9944
122	Лежимир	ПЛАНТА	1030	4212	пашњак 4	њива				Закуп	0,4055
122											0,4055
123	Лежимир	ПЛАНТА	1030	4225	пашњак 4	њива				Закуп	0,1793
123											0,1793
124	Лежимир	ВАГАТ	1030	4987	ливада 4	ливада				Закуп	0,0280
124	Лежимир	ВАГАТ	1030	4987	њива 5	њива				Закуп	0,0810
124	Лежимир	ВАГАТ	1030	4987	пашњак 4	пашњак				Закуп	0,0308
124											0,1398
125	Лежимир	КРЕЦАНС	151	1079	пашњак 5	њива				Закуп	0,7948
125											0,7948
126	Лежимир	КРЕЦАНС	151	2425	пашњак 5	пашњак				Закуп	2,4038
126											2,4038
127	Лежимир	КРЕЦАНС	151	2425	пашњак 5	њива				Закуп	0,3224
127											0,3224
128	Лежимир	РЕМЕТСК	151	3274	пашњак 4	њива				Закуп	0,7410
128											0,7410
129	Лежимир	ВАГАТ	151	3031	пашњак 4	пашњак				Закуп	0,5113

129											0,5113
130	Лежимир	НАДЕЖ	151	4384	ливада 4	њива				Закуп	0,0339
130											0,0339
131	Лежимир	ПЛАНДИ	155	3797	њива 3	њива				Закуп	0,3025
131											0,3025
132	Лежимир	КУРЈАКО	151	3843	пашњак 3	пашњак		2. зона		Закуп	1,2243
132	Лежимир	КУРЈАКО	1803	3841	пашњак 4	пашњак		2. зона		Закуп	8,5338
132	Лежимир	КУРЈАКО	1803	3925	пашњак 3	пашњак		2. зона		Закуп	3,0748
132	Лежимир	ПЛАНДИ	1803	3789	пашњак 4	пашњак		2. зона		Закуп	6,2543
132											19,0872
133	Лежимир	НАДЕЖ	151	4381	њива 6	њива				Закуп	0,6431
133											0,6431
134	Лежимир	НАДЕЖ	1502	1991	њива 6	њива				Закуп	0,8272
134											0,8272
135	Лежимир	СЕЛО	1025	2632	њива 6	њива				Закуп	0,0194
135											0,0194
136	Лежимир	ПЛАНТА	1030	4203	пашњак 4	пашњак				Закуп	0,3947
136											0,3947
137	Лежимир	ПАУРИШ	151	3260	пашњак 5	њива				Закуп	0,5177
137											0,5177
138	Лежимир	ГРАДИНА	151	2095	пашњак 5	пашњак				Закуп	1,1801
138											1,1801
139	Лежимир	ГРАДИНА	151	1166/2	њива 8	њива				Закуп	0,1497
139											0,1497
140	Лежимир	КРЕЦАНС	151	1079	пашњак 5	њива				Закуп	7,3198
140	Лежимир	КРЕЦАНС	151	1079	пашњак 5	пашњак				Закуп	2,4870
140											9,8068
141	Лежимир	ПЛАНТА	1030	1931	пашњак 4	њива				Закуп	0,0562
141	Лежимир	ПЛАНТА	1030	1931	пашњак 4	пашњак				Закуп	0,0439
141											0,1001
142	Лежимир	ПЛАНТА	1030	1931	пашњак 4	њива				Закуп	0,4601
142											0,4601
143	Лежимир	ПЛАНДИ	151	3782	пашњак 4	пашњак				Закуп	1,1250
143											1,1250
144	Лежимир	ПЛАНТА	1030	1929	пашњак 4	њива				Закуп	0,0778
144											0,0778
145	Лежимир	ПЛАНТА	1030	1929	пашњак 4	пашњак				Закуп	2,3211
145											2,3211
146	Лежимир	ЦАКАЛОВ	151	1683	пашњак 5	пашњак				Закуп	2,1931
146											2,1931
147	Манђелос	БРЊАКОВ	219	261/1	њива 3	њива				Закуп	0,0586
147											0,0586
148	Манђелос	БРЊАКОВ	1116	246	њива 5	њива				Закуп	0,1870
148											0,1870
149	Манђелос	ГАЈ	219	622	њива 5	њива				Закуп	1,1392
149											1,1392
150	Манђелос	ОРАШЦЕ	219	917/5	њива 4	њива				Закуп	0,2361
150											0,2361
151	Манђелос	ВРАЦАР	74	824	њива 3	њива				Закуп	0,0529
151	Манђелос	ВРАЦАР	74	826/1	ливада 3	ливада				Закуп	0,0392
151											0,0921
152	Манђелос	ОРАШЦЕ	74	897	њива 3	њива				Закуп	0,0579
152											0,0579
153	Манђелос	РАДОВАЦ	219	1614/6	пашњак 6	њива				Закуп	0,2822
153	Манђелос	РАДОВАЦ	219	1614/6	пашњак 6	пашњак				Закуп	0,7680
153											1,0502
154	Манђелос	СЕЛО	74	857/1	пашњак 6	пашњак				Закуп	1,4750
154	Манђелос	СЕЛО	74	857/2	пашњак 6	пашњак				Закуп	0,6171
154											2,0921
155	Манђелос	КРЦЕВИН	74	873	пашњак 4	пашњак				Закуп	0,7211
155											0,7211
156	Манђелос	СЕЛО	1116	1144/123	пашњак 3	њива				Закуп	0,9568
156											0,9568
157	Манђелос	РАДОВАЦ	74	832	земљиште под	пашњак				Закуп	0,0090
157	Манђелос	РАДОВАЦ	74	832	пашњак 5	пашњак				Закуп	0,2625
157											0,2715
158	Манђелос	РАДОВАЦ	1116	834/2	пашњак 5	пашњак				Закуп	29,6168
158											29,6168
159	Манђелос	КАМЕНИТ	153	2272	њива 3	њива			Казнено -	Коришћење без	1,8313
159	Манђелос	КАМЕНИТ	1439	2261/1	њива 3	њива			Казнено -	Коришћење без	1,5741
159	Манђелос	КАМЕНИТ	1439	2261/2	њива 3	њива			Казнено -	Коришћење без	0,5612
159	Манђелос	КАМЕНИТ	1439	2262/1	њива 4	њива			Казнено -	Коришћење без	1,7192
159	Манђелос	КАМЕНИТ	1439	2262/10	њива 4	њива			Казнено -	Коришћење без	1,6760
159	Манђелос	КАМЕНИТ	1439	2262/11	њива 4	њива			Казнено -	Коришћење без	1,2322
159	Манђелос	КАМЕНИТ	1439	2262/14	њива 4	њива			Казнено -	Коришћење без	0,9974
159	Манђелос	КАМЕНИТ	1439	2262/15	њива 4	њива			Казнено -	Коришћење без	0,9999
159	Манђелос	КАМЕНИТ	1439	2262/18	њива 4	њива			Казнено -	Коришћење без	0,6564
159	Манђелос	КАМЕНИТ	1439	2262/19	њива 4	њива			Казнено -	Коришћење без	1,0193
159	Манђелос	КАМЕНИТ	1439	2262/2	њива 4	њива			Казнено -	Коришћење без	1,2139
159	Манђелос	КАМЕНИТ	1439	2262/22	њива 4	њива			Казнено -	Коришћење без	1,4976
159	Манђелос	КАМЕНИТ	1439	2262/23	њива 4	њива			Казнено -	Коришћење без	1,0815

159	Манђелос	КАМЕНИТ	1439	2262/5	њива 4	њива			Казнено -	Коришћење без	1,7523
159	Манђелос	КАМЕНИТ	1439	2262/6	њива 4	њива			Казнено -	Коришћење без	1,7138
159	Манђелос	КАМЕНИТ	1439	2264	њива 4	њива			Казнено -	Коришћење без	0,7596
159	Манђелос	КАМЕНИТ	1439	2265	њива 4	њива			Казнено -	Коришћење без	0,0906
159	Манђелос	КАМЕНИТ	1439	2266	њива 4	њива			Казнено -	Коришћење без	1,9033
159	Манђелос	КАМЕНИТ	1439	2267	њива 3	њива			Казнено -	Коришћење без	0,2464
159	Манђелос	КАМЕНИТ	1439	2268	њива 3	њива			Казнено -	Коришћење без	1,1437
159	Манђелос	КАМЕНИТ	1439	2269	њива 4	њива			Казнено -	Коришћење без	5,9367
159	Манђелос	КАМЕНИТ	1439	2270/1	њива 4	њива			Казнено -	Коришћење без	0,3070
159	Манђелос	КАМЕНИТ	1439	2270/2	њива 4	њива			Казнено -	Коришћење без	1,7045
159	Манђелос	КАМЕНИТ	1439	2271/1	воћњак 3	њива			Казнено -	Коришћење без	0,0311
159	Манђелос	КАМЕНИТ	1439	2271/1	њива 3	њива			Казнено -	Коришћење без	0,0415
159	Манђелос	КАМЕНИТ	1439	2271/2	њива 3	њива			Казнено -	Коришћење без	0,4280
159	Манђелос	КАМЕНИТ	1439	2273	њива 4	њива			Казнено -	Коришћење без	7,1284
159	Манђелос	КАМЕНИТ	1439	2274	њива 4	њива			Казнено -	Коришћење без	0,6175
159	Манђелос	КАМЕНИТ	1439	2276	њива 3	њива			Казнено -	Коришћење без	0,2122
159	Манђелос	КАМЕНИТ	1439	2277	њива 3	њива			Казнено -	Коришћење без	0,3147
159	Манђелос	КАМЕНИТ	1439	2278	њива 4	њива			Казнено -	Коришћење без	0,9369
159	Манђелос	КАМЕНИТ	1439	2279	њива 4	њива			Казнено -	Коришћење без	15,4447
159	Манђелос	КАМЕНИТ	1439	2280	њива 3	њива			Казнено -	Коришћење без	7,5961
159	Манђелос	КАМЕНИТ	1439	2281	њива 3	њива			Казнено -	Коришћење без	0,8920
159	Манђелос	КАМЕНИТ	1439	2282	њива 3	њива			Казнено -	Коришћење без	1,2995
159	Манђелос	КАМЕНИТ	1439	2283	њива 3	њива			Казнено -	Коришћење без	0,2992
159	Манђелос	КАМЕНИТ	1439	2284	воћњак 3	њива			Казнено -	Коришћење без	0,0198
159	Манђелос	КАМЕНИТ	1439	2284	њива 3	њива			Казнено -	Коришћење без	0,2403
159	Манђелос	КАМЕНИТ	1439	2286	њива 3	њива			Казнено -	Коришћење без	0,9225
159	Манђелос	КАМЕНИТ	1439	2287	њива 3	њива			Казнено -	Коришћење без	1,9174
159	Манђелос	КАМЕНИТ	1439	2288	њива 3	њива			Казнено -	Коришћење без	2,1940
159	Манђелос	КАМЕНИТ	1439	2289	њива 3	њива			Казнено -	Коришћење без	3,1651
159	Манђелос	КАМЕНИТ	1439	2290	њива 3	њива			Казнено -	Коришћење без	3,5402
159	Манђелос	КАМЕНИТ	1439	2291	њива 3	њива			Казнено -	Коришћење без	4,3199
159	Манђелос	КАМЕНИТ	1439	2292	њива 3	њива			Казнено -	Коришћење без	4,2081
159	Манђелос	КАМЕНИТ	1439	2295	њива 3	њива			Казнено -	Коришћење без	13,8351
159	Манђелос	КАМЕНИТ	1439	2296	њива 3	њива			Казнено -	Коришћење без	16,5077
159	Манђелос	КАМЕНИТ	1439	2301	њива 3	њива			Казнено -	Коришћење без	0,3054
159	Манђелос	КАМЕНИТ	1439	2302	њива 3	њива			Казнено -	Коришћење без	3,3010
159	Манђелос	КАМЕНИТ	1439	2303	њива 3	њива			Казнено -	Коришћење без	2,8032
159	Манђелос	КАМЕНИТ	1439	2304/1	њива 3	њива			Казнено -	Коришћење без	0,7744
159	Манђелос	КАМЕНИТ	1439	2304/2	њива 3	њива			Казнено -	Коришћење без	1,0168
159	Манђелос	КАМЕНИТ	1439	2304/3	њива 3	њива			Казнено -	Коришћење без	0,7690
159	Манђелос	КАМЕНИТ	1439	2305/1	њива 3	њива			Казнено -	Коришћење без	0,9783
159	Манђелос	КАМЕНИТ	1439	2305/2	њива 3	њива			Казнено -	Коришћење без	1,2851
159	Манђелос	КАМЕНИТ	1439	2306	њива 3	њива			Казнено -	Коришћење без	0,9574
159	Манђелос	КАМЕНИТ	1439	2307	њива 3	њива			Казнено -	Коришћење без	4,0333
159	Манђелос	КАМЕНИТ	1439	2308	њива 3	њива			Казнено -	Коришћење без	3,0115
159	Манђелос	КАМЕНИТ	1439	2309	њива 4	њива			Казнено -	Коришћење без	1,6983
159	Манђелос	КАМЕНИТ	1439	2310/1	њива 3	њива			Казнено -	Коришћење без	2,0317
159	Манђелос	КАМЕНИТ	1439	2313	њива 4	њива			Казнено -	Коришћење без	0,0252
159	Манђелос	КРЦЕВИН	1439	2259/1	њива 3	њива			Казнено -	Коришћење без	0,0100
159	Манђелос	КРЦЕВИН	1439	2259/2	њива 3	њива			Казнено -	Коришћење без	0,3219
159	Манђелос	КРЦЕВИН	1439	2259/3	њива 3	њива			Казнено -	Коришћење без	0,6209
159	Манђелос	КРЦЕВИН	1439	2260	њива 3	њива			Казнено -	Коришћење без	0,3363
159											142,0095
160	Дивош	МАЈДАН	1310	3980	њива 4	њива			Парцела се	Закуп	0,5345
160	Дивош	МАЈДАН	1310	3980	њива 5	њива			Парцела се	Закуп	0,6164
160											1,1509
161	Дивош	ОКРУГЛИ	1310	2299	пашњак 4	воћњак				Закуп	0,0776
161	Дивош	ОКРУГЛИ	1310	2299	пашњак 4	њива				Закуп	0,1588
161											0,2364
162	Дивош	ПЕТКОВИ	2081	2049	њива 6	њива				Закуп	0,0398
162											0,0398
163	Дивош	ОКРУГЛИ	1310	2788	пашњак 4	њива				Закуп	0,0899
163											0,0899
164	Дивош	КАТАЛИН	1310	6891	њива 5	њива				Закуп	0,3509
164											0,3509
165	Дивош	СТАРА	190	4769	ливада 3	њива				Закуп	0,0439
165											0,0439
166	Дивош	КЕЉИНА	190	3031	пашњак 5	пашњак				Закуп	1,5299
166											1,5299
167	Дивош	ЛЕШЊЕ	1310	7060	њива 4	њива				Закуп	0,0414
167											0,0414
168	Дивош	КАТАЛИН	190	6877/1	ливада 3	њива				Закуп	0,1990
168	Дивош	КАТАЛИН	190	6924	ливада 4	њива				Закуп	0,1137
168	Дивош	КАТАЛИН	190	6934	пашњак 4	њива				Закуп	0,2124
168	Дивош	КАТАЛИН	1310	6925	њива 5	њива				Закуп	0,3878
168											0,9129
169	Дивош	МАЈДАН	2221	3435/1	њива 4	њива				Закуп	0,0156
169											0,0156
170	Шуљам	ИСТОЧНИ	172	1540	воћњак 2	воћњак				Закуп	0,0448
170	Шуљам	ИСТОЧНИ	244	1564	њива 2	њива				Закуп	0,0465
170											0,0913

171	Шуљам	ВАГАН	200	1861/9	њива 3	њива				Закуп	0,2686
171											0,2686
172	Шуљам	МЕТЛАРЕ	201	2204/2	њива 2	њива				Закуп	0,2381
172											0,2381
173	Шуљам	ВАГАН	1016	1862/1	пашњак 3	њива				Закуп	0,7345
173											0,7345
174	Велики Радинци	ВИШЊЕВ	1002	1715/4	њива 1	њива				Закуп	0,1095
174	Велики Радинци	ВИШЊЕВ	1002	1715/4	њива 2	њива				Закуп	0,0686
174	Велики Радинци	ВИШЊЕВ	1002	1715/4	њива 3	њива				Закуп	0,0155
174											0,1936
175	Велики Радинци	ВИШЊЕВ	1002	1715/7	њива 1	њива				Закуп	0,1553
175	Велики Радинци	ВИШЊЕВ	1002	1715/7	њива 2	њива				Закуп	0,0341
175											0,1894
176	Велики Радинци	КУРЈАЦИ	67	1330	њива 1	њива				Закуп	0,3860
176											0,3860
177	Босут	ПУСТАРА	59	1170	њива 6	њива				Закуп	0,3568
177											0,3568
178	Јарак	ОДЕРОВЦ	1306	1079/2	њива 2	њива				Закуп	0,1158
178											0,1158
179	Јарак	ОДЕРОВЦ	1306	182/1	њива 3	њива				Закуп	0,2953
179	Јарак	ОДЕРОВЦ	1306	182/1	њива 4	њива				Закуп	0,2877
179											0,5830
180	Јарак	ОДЕРОВЦ	420	156	њива 3	њива				Закуп	1,1192
180											1,1192
181	Јарак	ОДЕРОВЦ	420	269/2	њива 1	њива				Закуп	0,1489
181											0,1489
182	Јарак	ОДЕРОВЦ	420	271	њива 3	њива				Закуп	0,0211
182											0,0211
183	Јарак	ЛИВАДЕ	1306	48	њива 2	њива				Закуп	0,3059
183											0,3059
184	Јарак	ОДЕРОВЦ	420	167	њива 2	њива				Закуп	0,2885
184											0,2885
185	Јарак	ОДЕРОВЦ	260	244	њива 1	њива				Закуп	0,2816
185											0,2816
186	Јарак	СЕЛО	420	2426	њива 1	њива				Закуп	0,2902
186											0,2902
187	Јарак	ОДЕРОВЦ	420	103	њива 1	њива			Прехрамбено-	Коришћење без	0,8632
187	Јарак	ОДЕРОВЦ	420	104	њива 2	њива			Прехрамбено-	Коришћење без	0,8632
187	Јарак	ОДЕРОВЦ	420	105	њива 2	њива			Прехрамбено-	Коришћење без	1,2175
187	Јарак	ОДЕРОВЦ	420	108/1	њива 2	њива			Прехрамбено-	Коришћење без	1,1509
187	Јарак	ОДЕРОВЦ	420	108/2	њива 2	њива			Прехрамбено-	Коришћење без	1,4818
187	Јарак	ОДЕРОВЦ	420	109	њива 2	њива			Прехрамбено-	Коришћење без	5,9489
187	Јарак	ОДЕРОВЦ	420	144	њива 2	њива			Прехрамбено-	Коришћење без	0,6233
187	Јарак	ОДЕРОВЦ	420	145	њива 2	њива			Прехрамбено-	Коришћење без	0,6323
187	Јарак	ОДЕРОВЦ	420	146	њива 2	њива			Прехрамбено-	Коришћење без	0,6524
187	Јарак	ОДЕРОВЦ	420	147	њива 2	њива			Прехрамбено-	Коришћење без	0,6546
187	Јарак	ОДЕРОВЦ	420	148	њива 2	њива			Прехрамбено-	Коришћење без	0,7568
187											14,8449
188	Кузмин	ЈАНКОВ	1119	3811/6	њива 5	њива				Закуп	0,5755
188											0,5755
189	Кузмин	БЕЛИ	1119	4780/4	воћњак 3	њива				Закуп	0,0207
189	Кузмин	БЕЛИ	1119	4780/4	ливада 2	њива				Закуп	0,0147
189	Кузмин	БЕЛИ	1119	4780/4	њива 3	њива				Закуп	0,0393
189	Кузмин	БЕЛИ	1119	4780/4	њива 4	њива				Закуп	0,1095
189	Кузмин	БЕЛИ	1119	4780/4	њива 5	њива				Закуп	0,0679
189	Кузмин	БЕЛИ	1119	4780/4	шума 5	њива				Закуп	0,0166
189											0,2687
190	Кузмин	ТРШЦАРЕ	1119	4565	њива 1	њива				Закуп	0,0759
190											0,0759
191	Кузмин	ЂУРИН	1119	12302/1	њива 3	њива				Закуп	0,1170
191	Кузмин	ЂУРИН	1119	12303/4	земљиште под	њива				Закуп	0,0265
191	Кузмин	ЂУРИН	1119	12303/4	пашњак 3	њива				Закуп	0,0447
191											0,1882
192	Кузмин	ЦРКВИНЕ	1119	2687	њива 1	њива				Закуп	0,6051
192	Кузмин	ЦРКВИНЕ	1119	2699	њива 1	њива				Закуп	0,1260
192											0,7311
193	Кузмин	ЗАБРАНА	1989	3524	њива 4	њива				Закуп	0,0638
193	Кузмин	ЗАБРАНА	1989	3524	њива 5	њива				Закуп	0,2161
193											0,2799
194	Кузмин	ДРЕЗГИЦ	1119	3248/2	њива 4	њива				Закуп	0,5755
194											0,5755
195	Кузмин	КУДЕЉАР	521	4232	њива 2	њива				Закуп	0,3960
195											0,3960
196	Кузмин	ТРШЦАРЕ	521	4471	пашњак 3	пашњак				Закуп	8,3687
196											8,3687
197	Кузмин	КЕРЕТОВ	565	5280/9	њива 4	њива				Закуп	0,0292
197	Кузмин	КЕРЕТОВ	565	5280/9	њива 6	њива				Закуп	0,2045
197											0,2337
198	Кузмин	ОСУШАК	1119	3420/3	њива 3	њива				Закуп	0,0232
198	Кузмин	ОСУШАК	1119	3420/3	њива 4	њива				Закуп	0,0233
198	Кузмин	ОСУШАК	1119	3420/4	њива 3	њива				Закуп	0,1625

198	Кузмин	ОСУШАК	1119	3420/4	њива 4	њива				Закуп	0,1625
198											0,3715
199	Кузмин	ОСУШАК	1119	3476/16	њива 3	њива				Закуп	0,1115
199	Кузмин	ОСУШАК	1119	3476/17	њива 3	њива				Закуп	0,0509
199	Кузмин	ОСУШАК	1119	3476/20	њива 3	њива				Закуп	0,0759
199	Кузмин	ОСУШАК	1119	3476/21	њива 3	њива				Закуп	0,2229
199											0,4612
200	Кузмин	БОК	1119	4990/2	њива 6	њива				Закуп	1,3476
200											1,3476
201	Лаћарак	КОД	1057	3744	њива 1	њива				Закуп	0,1500
201											0,1500
202	Лаћарак	СЕЛО	1057	3719	њива 1	њива				Закуп	0,3484
202											0,3484
203	Лаћарак	ЗАБ.ПРЕК	2847	4881/2	њива 3	њива				Закуп	0,5070
203											0,5070
204	Лаћарак	СЕЛИШТЕ	1057	4129/1	њива 3	њива				Закуп	0,0173
204	Лаћарак	СЕЛИШТЕ	1057	4129/1	њива 4	њива				Закуп	0,0174
204											0,0347
205	Лаћарак	СЕЛО	1058	1008	њива 1	њива				Закуп	0,1011
205											0,1011
206	Лаћарак	БИРЦУЗ	1057	3789/9	њива 3	њива				Закуп	0,0300
206											0,0300
207	Лаћарак	ЛЕДИНЕ	1057	3704/8	њива 1	пашњак				Закуп	1,8029
207											1,8029
208	Лаћарак	КРЦЕВИН	1057	2715/25	њива 3	њива			Казнено -	Коришћење без	1,2895
208	Лаћарак	ТОПОЛИЦ	6303	2915	њива 2	њива			Казнено -	Коришћење без	6,2222
208	Лаћарак	ТОПОЛИЦ	6303	2915	њива 3	њива			Казнено -	Коришћење без	6,2585
208	Лаћарак	ТОПОЛИЦ	6303	2922/3	воћњак 1	њива			Казнено -	Коришћење без	0,5230
208	Лаћарак	ТОПОЛИЦ	6303	2922/4	њива 1	њива			Казнено -	Коришћење без	14,4339
208	Лаћарак	ТОПОЛИЦ	6303	2922/4	њива 2	њива			Казнено -	Коришћење без	1,2087
208	Лаћарак	ШИБ	1057	2905	њива 3	њива			Казнено -	Коришћење без	12,2286
208	Лаћарак	ШИБ	1057	2905	њива 4	њива			Казнено -	Коришћење без	5,3414
208	Лаћарак	ШИБ	1057	2906	њива 3	њива			Казнено -	Коришћење без	12,1470
208	Лаћарак	ШИБ	1057	2906	њива 4	њива			Казнено -	Коришћење без	9,4484
208	Лаћарак	ШИБ	1057	3567	њива 3	њива			Казнено -	Коришћење без	6,8484
208	Лаћарак	ШИБ	1057	3567	њива 4	њива			Казнено -	Коришћење без	2,9274
208	Лаћарак	ШИБ	6303	2909/1	њива 3	њива			Казнено -	Коришћење без	0,5003
208	Лаћарак	ШИБ	6303	2909/2	њива 3	њива			Казнено -	Коришћење без	0,6211
208	Лаћарак	ШИБ	6303	2910	њива 3	њива			Казнено -	Коришћење без	1,1552
208	Лаћарак	ШИБ	6303	2911	њива 3	њива			Казнено -	Коришћење без	2,0727
208	Лаћарак	ШИБ	6303	2912/1	њива 3	њива			Казнено -	Коришћење без	1,8361
208	Лаћарак	ШИБ	6303	2913/1	њива 3	њива			Казнено -	Коришћење без	1,4138
208	Лаћарак	ШИБ	6303	2913/2	њива 3	њива			Казнено -	Коришћење без	3,1499
208	Лаћарак	ШИБ	6303	3560/1	њива 2	њива			Казнено -	Коришћење без	1,1009
208	Лаћарак	ШИБ	6303	3560/1	њива 3	њива			Казнено -	Коришћење без	0,2122
208	Лаћарак	ШИБ	6303	3560/12	њива 2	њива			Казнено -	Коришћење без	0,7769
208	Лаћарак	ШИБ	6303	3560/12	њива 3	њива			Казнено -	Коришћење без	0,5755
208	Лаћарак	ШИБ	6303	3560/2	њива 2	њива			Казнено -	Коришћење без	1,0071
208	Лаћарак	ШИБ	6303	3560/3	њива 2	њива			Казнено -	Коришћење без	2,8773
208	Лаћарак	ШИБ	6303	3560/4	њива 2	њива			Казнено -	Коришћење без	2,1580
208	Лаћарак	ШИБ	6303	3560/5	њива 2	њива			Казнено -	Коришћење без	5,7524
208	Лаћарак	ШИБ	6303	3560/5	њива 3	њива			Казнено -	Коришћење без	3,7855
208	Лаћарак	ШИБ	6303	3561	њива 2	њива			Казнено -	Коришћење без	6,9065
208	Лаћарак	ШИБ	6303	3561	њива 3	њива			Казнено -	Коришћење без	12,4871
208	Лаћарак	ШИБ	6303	3566/8	њива 3	њива			Казнено -	Коришћење без	0,0077
208											127,2732
209	Лаћарак	КРЦЕВИН	6334	2711/1	њива 2	њива			ПСС Сремска	Коришћење без	26,9100
209	Лаћарак	КРЦЕВИН	6334	2711/1	њива 3	њива			ПСС Сремска	Коришћење без	5,1878
209											32,0978
210	Мартинци	ЗАБРАН	387	4734/1	земљиште под	пашњак				Закуп	0,0827
210	Мартинци	ЗАБРАН	387	4734/1	пашњак 3	пашњак				Закуп	5,4464
210											5,5291
211	Мартинци	КУРЈАКО	387	5316/60	њива 4	њива				Закуп	0,1448
211	Мартинци	КУРЈАКО	2483	5316/48	њива 4	њива				Закуп	0,1029
211	Мартинци	КУРЈАКО	2484	5316/53	њива 4	њива				Закуп	0,0076
211	Мартинци	КУРЈАКО	2486	5316/59	њива 4	њива				Закуп	0,0488
211	Мартинци	КУРЈАКО	2487	5316/62	њива 4	њива				Закуп	0,0343
211											0,3384
212	Мартинци	КАМАРИ	1834	3536/1	њива 1	њива				Закуп	0,0194
212											0,0194
213	Сремска	ЈЕЗЕРО	2854	8765	њива 2	њива				Закуп	0,0861
213											0,0861
214	Сремска	ПРОСЕКА	1029	8467	њива 2	њива				Закуп	0,2233
214											0,2233
215	Сремска	ЛИВАДЕ	1226	6595	јаруга	њива				Закуп	0,0008
215	Сремска	ЛИВАДЕ	1226	6595	њива 3	њива				Закуп	0,0664
215											0,0672
216	Сремска	ГРАД	6397	5938/3	њива 1	њива			ПСС Сремска	Коришћење без	7,5932
216											7,5932
217	Сремска	ЗАЈЕДНИ	23836	7398	њива 2	њива			ПСС Сремска	Коришћење без	6,2946
217	Сремска	ЗАЈЕДНИ	23836	7400/1	њива 2	њива			ПСС Сремска	Коришћење без	5,6225

217	Сремска	ЗАЈЕДНИ	24137	7402/1	њива 2	њива			ПСС Сремска	Коришћење без	12,8229
217											24,7400
218	Сремска	ГРАД	858	145/1	њива 1	њива			Казнено -	Коришћење без	0,0618
218	Сремска	ГРАД	858	18	воћњак 3	њива			Казнено -	Коришћење без	1,2583
218	Сремска	ГРАД	858	23	воћњак 2	њива			Казнено -	Коришћење без	1,1076
218	Сремска	ГРАД	858	24	виноград 1	њива			Казнено -	Коришћење без	2,9466
218	Сремска	ГРАД	858	24	земљиште под	њива			Казнено -	Коришћење без	0,0133
218	Сремска	ГРАД	858	25	виноград 1	њива			Казнено -	Коришћење без	0,2295
218	Сремска	ГРАД	858	26	воћњак 2	њива			Казнено -	Коришћење без	0,0606
218	Сремска	ГРАД	858	29	воћњак 2	њива			Казнено -	Коришћење без	0,7711
218	Сремска	ГРАД	858	30	воћњак 2	њива			Казнено -	Коришћење без	0,5687
218	Сремска	ГРАД	858	30	земљиште под	њива			Казнено -	Коришћење без	0,0128
218	Сремска	ГРАД	858	37	земљиште под	њива			Казнено -	Коришћење без	0,0168
218	Сремска	ГРАД	858	37	земљиште уз	њива			Казнено -	Коришћење без	0,0500
218	Сремска	ГРАД	858	37	њива 2	њива			Казнено -	Коришћење без	0,3041
218	Сремска	ГРАД	858	37	њива 3	њива			Казнено -	Коришћење без	0,5261
218	Сремска	ГРАД	858	39/1	њива 2	њива			Казнено -	Коришћење без	7,5605
218	Сремска	ГРАД	858	39/1	њива 3	њива			Казнено -	Коришћење без	8,5498
218	Сремска	ГРАД	858	42	врт 1	њива			Казнено -	Коришћење без	1,6029
218	Сремска	ГРАД	858	42	земљиште под	њива			Казнено -	Коришћење без	0,0018
218	Сремска	ГРАД	858	44	врт 1	врт			Казнено -	Коришћење без	3,5856
218	Сремска	ГРАД	858	46	врт 1	врт			Казнено -	Коришћење без	1,4097
218	Сремска	ГРАД	858	48/1	њива 1	њива			Казнено -	Коришћење без	4,0362
218	Сремска	ГРАД	858	7505/1	њива 1	њива			Казнено -	Коришћење без	0,5640
218	Сремска	ГРАД	858	7505/2	њива 1	њива			Казнено -	Коришћење без	0,0738
218	Сремска	ГРАД	858	7506/1	њива 1	њива			Казнено -	Коришћење без	0,3598
218	Сремска	ГРАД	858	7506/3	њива 1	њива			Казнено -	Коришћење без	0,0906
218	Сремска	ЗАЈЕДНИ	858	7412	њива 3	њива			Казнено -	Коришћење без	11,8718
218	Сремска	ЗАЈЕДНИ	858	7415	њива 2	њива			Казнено -	Коришћење без	11,3324
218	Сремска	ЗАЈЕДНИ	858	7423/1	њива 1	њива			Казнено -	Коришћење без	12,2278
218	Сремска	ЗАЈЕДНИ	23836	7405/4	њива 2	њива			Казнено -	Коришћење без	0,1410
218	Сремска	ЛИВАДЕ	23836	6065	ливада 2	ливада			Казнено -	Коришћење без	0,0453
218	Сремска	ЛИВАДЕ	23836	6069/2	њива 2	њива			Казнено -	Коришћење без	1,1241
218	Сремска	ЛИВАДЕ	23836	6076/1	њива 3	њива			Казнено -	Коришћење без	2,9937
218	Сремска	ЛИВАДЕ	23836	6095/1	њива 2	њива			Казнено -	Коришћење без	1,0812
218	Сремска	ЛИВАДЕ	23836	6095/1	њива 3	њива			Казнено -	Коришћење без	0,7634
218	Сремска	ЛИВАДЕ	23836	6095/4	њива 2	њива			Казнено -	Коришћење без	1,0742
218	Сремска	ЛИВАДЕ	23836	6095/4	њива 3	њива			Казнено -	Коришћење без	0,5369
218	Сремска	ЛИВАДЕ	23836	6153	ливада 2	ливада			Казнено -	Коришћење без	0,1162
218	Сремска	ЛИВАДЕ	23836	6445	ливада 2	ливада			Казнено -	Коришћење без	0,1805
218	Сремска	ЛИВАДЕ	23836	6608	ливада 2	ливада			Казнено -	Коришћење без	0,2158
218	Сремска	ЛИВАДЕ	23836	6609/1	њива 3	њива			Казнено -	Коришћење без	0,2002
218	Сремска	ФРУШКО	858	32	врт 1	њива			Казнено -	Коришћење без	3,1951
218	Сремска	ЦРЕПОВА	23836	7728/1	њива 3	њива			Казнено -	Коришћење без	0,7357
218	Сремска	ЦРЕПОВА	23836	7728/2	њива 3	њива			Казнено -	Коришћење без	0,0572
218	Сремска	ЦРЕПОВА	23836	7729/1	ливада 3	ливада			Казнено -	Коришћење без	0,1111
218											83,7656
219	Сремска	ЛИВАДЕ	2481	6211/1	њива 1	њива			ПСС Сремска	Коришћење без	15,3734
219											15,3734
220	Сремска Рача	СТ.РАЦА	218	929	пашњак 4	пашњак				Закуп	0,5823
220	Сремска Рача	СТ.РАЦА	218	929	пашњак 5	пашњак				Закуп	8,6334
220	Сремска Рача	СТ.РАЦА	218	931	пашњак 5	пашњак				Закуп	4,8948
220											14,1105
221	Сремска Рача	ТОПОЛЦИ	699	715/6	њива 5	њива				Закуп	0,1112
221											0,1112
222	Сремска Рача	ТЕЦАЈА	598	833/1	њива 4	њива				Закуп	0,0023
222											0,0023
223	Сремска Рача	ТЕЦАЈА	598	833/3	њива 4	њива				Закуп	0,0157
223	Сремска Рача	ТЕЦАЈА	598	833/4	њива 4	њива				Закуп	0,1716
223	Сремска Рача	ТЕЦАЈА	598	833/4	њива 6	њива				Закуп	0,0529
223	Сремска Рача	ТЕЦАЈА	598	833/5	њива 4	њива				Закуп	0,0630
223											0,3032
224	Сремска Рача	ЛОПАТОВ	598	877/2	њива 4	њива				Закуп	0,6272
224											0,6272
225	Сремска Рача	ЛОПАТОВ	598	908/3	њива 4	њива				Закуп	0,0622
225											0,0622
226	Сремска Рача	СТ.РАЦА	218	932/1	пашњак 5	пашњак				Закуп	0,9590
226	Сремска Рача	СТ.РАЦА	218	932/2	пашњак 5	пашњак				Закуп	0,0108
226											0,9698
227	Шашинци	ТАБОРИШ	1005	2490	пашњак 1	пашњак				Закуп	7,4483
227											7,4483
228	Шашинци	ЂЕЛЕПОВ	1005	2403/1	њива 3	њива				Закуп	0,0402
228											0,0402
229	Шашинци	ДОЛИЦ	1005	287/29	пашњак 2	њива				Закуп	0,0379
229	Шашинци	ДОЛИЦ	1005	287/4	њива 2	њива				Закуп	0,2714
229											0,3093
230	Шашинци	ДОЛИЦ	1005	287/33	пашњак 2	њива				Закуп	0,8871
230											0,8871
Укупно:											1.022,9729

Збирна табела

КО	Укупно пољ. земљиште у државној својини	Површина заузета важећим уговорима о закупу	Површина заузета важећим уговорима о коришћењу без накнаде	Планирано за закуп и коришћење	Најмања површина јавног надметања	Највећа површина јавног надметања	Просечна површина јавног надметања (ха)	Број јавних надметања
Мачванска Митровица	6.4923	3.9432	0.0000	0.0000			0.0000	0
Хоћај	3.6876	0.0000	0.0000	0.3291	0.3291	0.3291	0.3291	1
Раденковић	41.1118	2.0840	0.0000	0.0000			0.0000	0
Равње	8.3746	0.0000	0.0000	0.5453	0.0266	0.5187	0.2727	2
Салаш Ноћајски	5.5763	0.0000	0.0000	2.6514	0.0563	0.7925	0.2210	8
Засавица	338.6212	0.0000	0.0000	1.4809	0.0334	0.8781	0.1645	5
Бешеново Село	111.5435	54.1991	0.0000	30.4640	0.0292	7.1760	0.8960	20
Бешеново Прњавор	32.8961	1.7264	0.0000	6.4792	0.0356	1.0146	0.1963	24
Чалма	588.2392	85.9670	0.0000	284.0997	0.0205	275.3673	5.2611	32
Гргуревци	560.0818	432.1214	0.0000	37.2168	0.0444	15.4517	1.3784	18
Лежимир	256.2004	59.1112	0.0000	117.5230	0.0194	32.3447	1.7283	36
Манђелос	477.2676	223.8485	0.0000	178.4889	0.0579	142.0095	2.0283	13
Дивош	408.7976	293.0884	1.4314	4.4116	0.0156	1.5299	0.2595	10
Шуљам	354.5867	287.0343	0.0000	1.3325	0.0913	0.7345	0.2665	4
Велики Радинци	214.1018	184.4369	0.0000	0.7690	0.1894	0.3860	0.1282	3
Босут	537.0880	401.7912	0.0000	0.3568	0.3568	0.3568	0.3568	1
Јарак	332.4254	283.1386	0.0000	17.9991	0.0211	14.8449	0.8571	10
Кузмин	767.2329	670.6244	4.5800	13.8735	0.0759	8.3687	0.4784	13
Лаћарак	643.2228	396.0027	0.0000	162.3451	0.0300	127.2732	3.7755	9
Мартинци	439.3277	375.5793	2.2439	5.8869	0.0194	5.5291	0.6541	3
Сремска Митровица	527.1198	294.3725	0.0000	131.8488	0.0672	83.7656	2.3131	7
Сремска Рача	700.9772	130.7258	0.0000	16.1864	0.0023	14.1105	1.2451	7
Шашинци	428.2668	384.5339	13.7702	8.6849	0.0402	7.4483	1.2407	4
Укупно:	**7,783.2391**	**4,564.3288**	**22.0255**	**1,022.9729**				**230**

Закуп по основу гајења животиња:	**0.0000**
Закуп по основу власништва инфраструктуре:	**0.0000**
Бесплатно коришћење	**723.0649**
Разлика у заокруживању	**0.0009**

Величине јавних надметања

Ред.број	***Величина (ха)***	***Број јавних надметања***
1	до 5	206
2	од 5 до 20	16
3	од 20 до 100	5
4	преко 100	3
Укупно		***230***

Катастарске парцеле у државној својини које нису обухваћене важећим или планираним закупом или давањем на коришћење без накнаде

КО	*Потес*	*Бр. листа непокретности*	*Број кат. парцеле*	*Површина*	*Култура*	*Класа*	*Култура-фактичко*	*Разлог изузимања*	*Напомена*
Бешеново Прњавор	ЖИКЕ БЕГОЈЕВИЦА	5	580	0.0055	земљиште под зградом-објектом			Правно и фактичко стање се разликују- на терену није пољопривредно земљиште-прилог Записник комисије за израду програма или Републичког пољопривредног инспектора	Није пољопривредно земљиште_
Бешеново Прњавор	ЖИКЕ БЕГОЈЕВИЦА	874	604	0.0081	земљиште под зградом-објектом			Правно и фактичко стање се разликују- на терену није пољопривредно земљиште-прилог Записник комисије за израду програма или Републичког пољопривредног инспектора	Није пољопривредно земљиште_
Бешеново Прњавор	ЖИКЕ БЕГОЈЕВИЦА	874	604	0.0500	земљиште уз зграду - објекат			Правно и фактичко стање се разликују- на терену није пољопривредно земљиште-прилог Записник комисије за израду програма или Републичког пољопривредног инспектора	Није пољопривредно земљиште_
Бешеново Прњавор	ЖИКЕ БЕГОЈЕВИЦА	874	542	0.0500	земљиште уз зграду - објекат			Правно и фактичко стање се разликују- на терену није пољопривредно земљиште-прилог Записник комисије за израду програма или Републичког пољопривредног инспектора	Није пољопривредно земљиште_
Бешеново Прњавор	ЖИКЕ БЕГОЈЕВИЦА	874	542	0.0059	земљиште под зградом-објектом			Правно и фактичко стање се разликују- на терену није пољопривредно земљиште-прилог Записник комисије за израду програма или Републичког пољопривредног инспектора	Није пољопривредно земљиште_
Бешеново Прњавор	ЖИКЕ БЕГОЈЕВИЦА	874	542	0.0074	земљиште под зградом-објектом			Правно и фактичко стање се разликују- на терену није пољопривредно земљиште-прилог Записник комисије за израду програма или Републичког пољопривредног инспектора	Није пољопривредно земљиште_
Бешеново Прњавор	ЖИКЕ БЕГОЈЕВИЦА	5	577	0.0034	земљиште под зградом-објектом			Правно и фактичко стање се разликују- на терену није пољопривредно земљиште-прилог Записник комисије за израду програма или Републичког пољопривредног инспектора	Није пољопривредно земљиште_
Бешеново Прњавор	КРИВАКОВАЦ	306	725	0.0037	земљиште под зградом-објектом			Ни правно ни фактички није пољопривредно земљиште	Није пољопривредно земљиште
Бешеново Прњавор	КРИВАКОВАЦ	306	552	0.0827	воћњак	3		Ни правно ни фактички није пољопривредно земљиште	Није пољопривредно земљиште
Бешеново Прњавор	КРИВАКОВАЦ	319	501	0.0219	воћњак	3		Ни правно ни фактички није пољопривредно земљиште	Није пољопривредно земљиште
Бешеново Прњавор	КРИВАКОВАЦ	319	497	0.0313	воћњак	3		Ни правно ни фактички није пољопривредно земљиште	Није пољопривредно земљиште
Бешеново Прњавор	КРИВАКОВАЦ	319	498	0.0719	воћњак	3		Ни правно ни фактички није пољопривредно земљиште	Није пољопривредно земљиште
Бешеново Прњавор	КРИВАКОВАЦ	306	527	0.0352	воћњак	3		Ни правно ни фактички није пољопривредно земљиште	Није пољопривредно земљиште
Бешеново Прњавор	КРАИНАЦ	5	388	0.0294	воћњак	3		Ни правно ни фактички није пољопривредно земљиште	Није пољопривредно земљиште
Бешеново Прњавор	КРИВАКОВАЦ	319	402	0.0583	воћњак	3		Ни правно ни фактички није пољопривредно земљиште	Није пољопривредно земљиште
Бешеново Прњавор	ХОРВАТОВАЦ	319	8/1	0.4226	пашњак	3		Ни правно ни фактички није пољопривредно земљиште	Није пољопривредно земљиште
Бешеново Прњавор	ХОРВАТОВАЦ	319	8/2	0.5125	пашњак	3		Ни правно ни фактички није пољопривредно земљиште	Није пољопривредно земљиште
Бешеново Прњавор	ЖИКЕ БЕГОЈЕВИЦА	874	542	0.0781	воћњак	3		Правно и фактичко стање се разликују- на терену није пољопривредно земљиште-прилог Записник комисије за израду програма или Републичког пољопривредног инспектора	Није пољопривредно земљиште_
Бешеново Прњавор	ЖИКЕ БЕГОЈЕВИЦА	874	604	0.0724	воћњак	3		Правно и фактичко стање се разликују- на терену није пољопривредно земљиште-прилог Записник комисије за израду програма или Републичког пољопривредног инспектора	Није пољопривредно земљиште_
Бешеново Прњавор	ЖИКЕ БЕГОЈЕВИЦА	5	577	0.1185	воћњак	4		Правно и фактичко стање се разликују- на терену није пољопривредно земљиште-прилог Записник комисије за израду програма или Републичког пољопривредног инспектора	Није пољопривредно земљиште_
Бешеново Прњавор	ЖИКЕ БЕГОЈЕВИЦА	5	580	0.2808	воћњак	4		Правно и фактичко стање се разликују- на терену није пољопривредно земљиште-прилог Записник комисије за израду програма или Републичког пољопривредног инспектора	Није пољопривредно земљиште_
Бешеново Прњавор	МУТАЉ	306	1551/2	0.0410	пашњак	4		Ни правно ни фактички није пољопривредно земљиште	Није пољопривредно земљиште
Бешеново Прњавор	КРИВАКОВАЦ	306	475	0.0784	воћњак	4		Ни правно ни фактички није пољопривредно земљиште	Није пољопривредно земљиште
Бешеново Прњавор	КРИВАКОВАЦ	5	478	0.1219	воћњак	4		Ни правно ни фактички није пољопривредно земљиште	Није пољопривредно земљиште
Бешеново Прњавор	ОКОП	319	837	0.1417	воћњак	4		Ни правно ни фактички није пољопривредно земљиште	Није пољопривредно земљиште
Бешеново Прњавор	ВУКОВАЦ	319	65	0.0457	воћњак	4		Ни правно ни фактички није пољопривредно земљиште	Није пољопривредно земљиште

Бешеново Прњавор	ОКОП	319	762	0.1439	воћњак	4		Ни правно ни фактички није пољопривредно земљиште	Није пољопривредно земљиште
Бешеново Прњавор	СЕЛО	874	543	0.0795	њива	4		Ни правно ни фактички није пољопривредно земљиште	Није пољопривредно земљиште
Бешеново Прњавор	КРИВАКОВАЦ	306	437	0.1198	воћњак	4		Ни правно ни фактички није пољопривредно земљиште	Није пољопривредно земљиште
Бешеново Прњавор	КРАИНАЦ	306	778	0.1410	њива	5		Ни правно ни фактички није пољопривредно земљиште	Није пољопривредно земљиште
Бешеново Прњавор	ВРАНОВА СТЕНА	5	1782	0.1201	њива	5		Ни правно ни фактички није пољопривредно земљиште	Није пољопривредно земљиште
Бешеново Прњавор	БЕЗИМЕНИ	5	1801/2	0.0541	њива	5		Ни правно ни фактички није пољопривредно земљиште	Није пољопривредно земљиште
Бешеново Прњавор	ОКОП	319	984	0.4474	њива	5		Ни правно ни фактички није пољопривредно земљиште	Није пољопривредно земљиште
Бешеново Прњавор	ВУКОВАЦ	5	102	0.0352	њива	5		Ни правно ни фактички није пољопривредно земљиште	Није пољопривредно земљиште
Бешеново Прњавор	ВУКОВАЦ	5	103	0.0058	њива	5		Ни правно ни фактички није пољопривредно земљиште	Није пољопривредно земљиште
Бешеново Прњавор	ОРЛОВАЦ	5	1142/1	0.1607	пашњак	5		Ни правно ни фактички није пољопривредно земљиште	Није пољопривредно земљиште
Бешеново Прњавор	ОРЛОВАЦ	5	1142/2	0.0050	пашњак	5		Ни правно ни фактички није пољопривредно земљиште	Није пољопривредно земљиште
Бешеново Прњавор	ОРЛОВАЦ	5	1107/1	0.1927	пашњак	5		Ни правно ни фактички није пољопривредно земљиште	Није пољопривредно земљиште
Бешеново Прњавор	ОРЛОВАЦ	5	1107/2	0.7707	пашњак	5		Ни правно ни фактички није пољопривредно земљиште	Није пољопривредно земљиште
Бешеново Прњавор	ОРЛОВАЦ	5	1108/1	0.0299	пашњак	5		Ни правно ни фактички није пољопривредно земљиште	Није пољопривредно земљиште
Бешеново Прњавор	ОРЛОВАЦ	5	1108/2	0.0547	пашњак	5		Ни правно ни фактички није пољопривредно земљиште	Није пољопривредно земљиште
Бешеново Прњавор	ОРЛОВАЦ	5	1125	0.1557	пашњак	5		Ни правно ни фактички није пољопривредно земљиште	Није пољопривредно земљиште
Бешеново Прњавор	ОРЛОВАЦ	5	698	0.1957	пашњак	5		Ни правно ни фактички није пољопривредно земљиште	Није пољопривредно земљиште
Бешеново Прњавор	ОКОП	319	838	0.0575	пашњак	5		Ни правно ни фактички није пољопривредно земљиште	Није пољопривредно земљиште
Бешеново Прњавор	КРАИНАЦ	319	791	0.1288	пашњак	6		Ни правно ни фактички није пољопривредно земљиште	Није пољопривредно земљиште
Бешеново Прњавор	КРАИНАЦ	319	792	0.0658	пашњак	6		Ни правно ни фактички није пољопривредно земљиште	Није пољопривредно земљиште
Бешеново Прњавор	КРИВАКОВАЦ	5	453	0.1428	пашњак	6		Ни правно ни фактички није пољопривредно земљиште	Није пољопривредно земљиште
Бешеново Прњавор	КРИВАКОВАЦ	5	454	0.1449	пашњак	6		Ни правно ни фактички није пољопривредно земљиште	Није пољопривредно земљиште
Бешеново Прњавор	БЕЛИ КАМЕН	306	879/1	2.1119	пашњак	6		Ни правно ни фактички није пољопривредно земљиште	Није пољопривредно земљиште
Бешеново Прњавор	ОКОП	5	730	0.1102	пашњак	6		Ни правно ни фактички није пољопривредно земљиште	Није пољопривредно земљиште
Бешеново Прњавор	ОРАШЈЕ	5	1213	0.1908	пашњак	6		Ни правно ни фактички није пољопривредно земљиште	Није пољопривредно земљиште
Бешеново Прњавор	ОРАШЈЕ	319	1215	0.1306	пашњак	6		Ни правно ни фактички није пољопривредно земљиште	Није пољопривредно земљиште
Бешеново Прњавор	ОРАШЈЕ	319	1216/1	0.0486	пашњак	6		Ни правно ни фактички није пољопривредно земљиште	Није пољопривредно земљиште

Бешеново Прњавор	ОРЛОВАЦ	5	1136	0.1259	пашњак	6		Ни правно ни фактички није пољопривредно земљиште	Није пољопривредно земљиште
Бешеново Прњавор	ОКОП	319	976/2	0.1414	њива	6		Ни правно ни фактички није пољопривредно земљиште	Није пољопривредно земљиште
Бешеново Прњавор	ХОРВАТОВАЦ	306	1402	0.0584	њива	6		Ни правно ни фактички није пољопривредно земљиште	Није пољопривредно земљиште
Бешеново Прњавор	ОРАШЈЕ	319	1216/2	0.0486	њива	6		Ни правно ни фактички није пољопривредно земљиште	Није пољопривредно земљиште
Бешеново Прњавор	МУТАЉ	306	1262	0.0163	њива	6		Ни правно ни фактички није пољопривредно земљиште	Није пољопривредно земљиште
Бешеново Прњавор	МУТАЉ	306	1263	0.0229	њива	6		Ни правно ни фактички није пољопривредно земљиште	Није пољопривредно земљиште
Бешеново Прњавор	ВРАНОВА СТЕНА	5	1733	0.1342	њива	6		Ни правно ни фактички није пољопривредно земљиште	Није пољопривредно земљиште
Бешеново Прњавор	КРИВАКОВАЦ	5	429	0.2849	њива	6		Ни правно ни фактички није пољопривредно земљиште	Није пољопривредно земљиште
Бешеново Прњавор	ОРАШЈЕ	319	256/1	0.1687	њива	6		Ни правно ни фактички није пољопривредно земљиште	Није пољопривредно земљиште
Бешеново Прњавор	СЕЛО	5	670	0.0345	њива	6		Ни правно ни фактички није пољопривредно земљиште	Није пољопривредно земљиште
Бешеново Прњавор	ОКОП	306	740	0.2036	њива	6		Ни правно ни фактички није пољопривредно земљиште	Није пољопривредно земљиште
Бешеново Прњавор	ОКОП	319	763	0.0529	њива	7		Ни правно ни фактички није пољопривредно земљиште	Није пољопривредно земљиште
Бешеново Прњавор	ОКОП	306	732/17	0.1113	њива	7		Ни правно ни фактички није пољопривредно земљиште	Није пољопривредно земљиште
Бешеново Прњавор	ОКОП	319	732/2	0.0300	њива	7		Ни правно ни фактички није пољопривредно земљиште	Није пољопривредно земљиште
Бешеново Прњавор	ОРАШЈЕ	5	1219	0.0392	њива	7		Ни правно ни фактички није пољопривредно земљиште	Није пољопривредно земљиште
Бешеново Прњавор	ВУКОВАЦ	319	24	0.7603	њива	7		Ни правно ни фактички није пољопривредно земљиште	Није пољопривредно земљиште
Бешеново Прњавор	КРАИНАЦ	5	382	0.0428	пашњак	7		Ни правно ни фактички није пољопривредно земљиште	Није пољопривредно земљиште
Бешеново Прњавор	КРИВАКОВАЦ	319	512	0.1475	пашњак	7		Ни правно ни фактички није пољопривредно земљиште	Није пољопривредно земљиште
Бешеново Прњавор	КРИВАКОВАЦ	319	513	0.2090	пашњак	7		Ни правно ни фактички није пољопривредно земљиште	Није пољопривредно земљиште
Бешеново Прњавор	КРИВАКОВАЦ	319	517	0.0295	пашњак	7		Ни правно ни фактички није пољопривредно земљиште	Није пољопривредно земљиште
Бешеново Прњавор	КРИВАКОВАЦ	5	444	0.2097	пашњак	7		Ни правно ни фактички није пољопривредно земљиште	Није пољопривредно земљиште
Бешеново Прњавор	КРИВАКОВАЦ	319	479	0.0363	пашњак	7		Ни правно ни фактички није пољопривредно земљиште	Није пољопривредно земљиште
Бешеново Прњавор	КРИВАКОВАЦ	306	304	0.7646	пашњак	7		Ни правно ни фактички није пољопривредно земљиште	Није пољопривредно земљиште
Бешеново Прњавор	ВУКОВАЦ	319	183/1	0.1439	пашњак	7		Ни правно ни фактички није пољопривредно земљиште	Није пољопривредно земљиште
Бешеново Прњавор	ВУКОВАЦ	319	20	0.2482	пашњак	7		Ни правно ни фактички није пољопривредно земљиште	Није пољопривредно земљиште
Бешеново Прњавор	МУТАЉ	319	1290	0.2910	пашњак	7		Ни правно ни фактички није пољопривредно земљиште	Није пољопривредно земљиште
Бешеново Прњавор	КРИВАКОВАЦ	5	553	0.1054	пашњак	7		Ни правно ни фактички није пољопривредно земљиште	Није пољопривредно земљиште

Бешеново Прњавор	КРИВАКОВАЦ	5	554	1.0427	пашњак	7		Ни правно ни фактички није пољопривредно земљиште	Није пољопривредно земљиште
Бешеново Прњавор	КРИВАКОВАЦ	5	557	0.1136	пашњак	7		Ни правно ни фактички није пољопривредно земљиште	Није пољопривредно земљиште
Бешеново Прњавор	КРИВАКОВАЦ	5	561	0.1061	пашњак	7		Ни правно ни фактички није пољопривредно земљиште	Није пољопривредно земљиште
Бешеново Прњавор	КРИВАКОВАЦ	5	570	0.3845	пашњак	7		Ни правно ни фактички није пољопривредно земљиште	Није пољопривредно земљиште
Бешеново Прњавор	КРИВАКОВАЦ	5	572	0.0917	пашњак	7		Ни правно ни фактички није пољопривредно земљиште	Није пољопривредно земљиште
Бешеново Прњавор	КРИВАКОВАЦ	5	573	0.3183	пашњак	7		Ни правно ни фактички није пољопривредно земљиште	Није пољопривредно земљиште
Бешеново Прњавор	КРИВАКОВАЦ	5	576	0.2546	пашњак	7		Ни правно ни фактички није пољопривредно земљиште	Није пољопривредно земљиште
Бешеново Прњавор	КРИВАКОВАЦ	319	500	0.0867	пашњак	7		Ни правно ни фактички није пољопривредно земљиште	Није пољопривредно земљиште
Бешеново Прњавор	КРИВАКОВАЦ	319	498	0.1493	пашњак	7		Ни правно ни фактички није пољопривредно земљиште	Није пољопривредно земљиште
Бешеново Прњавор	КРИВАКОВАЦ	319	503	0.0658	пашњак	7		Ни правно ни фактички није пољопривредно земљиште	Није пољопривредно земљиште
Бешеново Прњавор	КРИВАКОВАЦ	319	504	0.1654	пашњак	7		Ни правно ни фактички није пољопривредно земљиште	Није пољопривредно земљиште
Бешеново Прњавор	ОКОП	319	760	0.0870	пашњак	7		Ни правно ни фактички није пољопривредно земљиште	Није пољопривредно земљиште
Бешеново Прњавор	ОКОП	319	761	0.0680	пашњак	7		Ни правно ни фактички није пољопривредно земљиште	Није пољопривредно земљиште
Бешеново Прњавор	ОКОП	319	762	0.6197	пашњак	7		Ни правно ни фактички није пољопривредно земљиште	Није пољопривредно земљиште
Бешеново Прњавор	БЕЛИ КАМЕН	5	883	0.0712	пашњак	7		Ни правно ни фактички није пољопривредно земљиште	Није пољопривредно земљиште
Бешеново Прњавор	БЕЛИ КАМЕН	5	884	0.8887	пашњак	7		Ни правно ни фактички није пољопривредно земљиште	Није пољопривредно земљиште
Бешеново Прњавор	БЕЛИ КАМЕН	5	887	0.0680	пашњак	7		Ни правно ни фактички није пољопривредно земљиште	Није пољопривредно земљиште
Бешеново Прњавор	БЕЛИ КАМЕН	5	888	0.3392	пашњак	7		Ни правно ни фактички није пољопривредно земљиште	Није пољопривредно земљиште
Бешеново Прњавор	ОКОП	5	727	0.1757	пашњак	7		Ни правно ни фактички није пољопривредно земљиште	Није пољопривредно земљиште
Бешеново Прњавор	КРИВАКОВАЦ	306	460/2	0.0550	пашњак	7		Ни правно ни фактички није пољопривредно земљиште	Није пољопривредно земљиште
Бешеново Прњавор	КРИВАКОВАЦ	306	462/2	0.1039	пашњак	7		Ни правно ни фактички није пољопривредно земљиште	Није пољопривредно земљиште
Бешеново Прњавор	КРИВАКОВАЦ	319	465	0.4935	пашњак	7		Ни правно ни фактички није пољопривредно земљиште	Није пољопривредно земљиште
Бешеново Прњавор	ОРАШЈЕ	319	255/2	0.5754	пашњак	7		Ни правно ни фактички није пољопривредно земљиште	Није пољопривредно земљиште
Бешеново Прњавор	КРАИНАЦ	319	795	0.4510	пашњак	7		Ни правно ни фактички није пољопривредно земљиште	Није пољопривредно земљиште
Бешеново Прњавор	ОКОП	306	732/3	0.2815	пашњак	7		Ни правно ни фактички није пољопривредно земљиште	Није пољопривредно земљиште
Бешеново Прњавор	ОКОП	5	708/11	0.0120	пашњак	7		Ни правно ни фактички није пољопривредно земљиште	Није пољопривредно земљиште
Бешеново Прњавор	ОКОП	5	721	0.0205	пашњак	7		Ни правно ни фактички није пољопривредно земљиште	Није пољопривредно земљиште

Бешеново Прњавор	ОКОП	319	723	0.4039	пашњак	7		Ни правно ни фактички није пољопривредно земљиште	Није пољопривредно земљиште
Бешеново Прњавор	КРИВАКОВАЦ	306	725	0.0161	пашњак	7		Ни правно ни фактички није пољопривредно земљиште	Није пољопривредно земљиште
Бешеново Прњавор	КРИВАКОВАЦ	5	544	0.3762	пашњак	7		Ни правно ни фактички није пољопривредно земљиште	Није пољопривредно земљиште
Бешеново Прњавор	КРИВАКОВАЦ	906	546	0.0561	пашњак	7		Ни правно ни фактички није пољопривредно земљиште	Није пољопривредно земљиште
Бешеново Прњавор	ОРЛОВАЦ	5	683/1	1.6641	пашњак	7		Ни правно ни фактички није пољопривредно земљиште	Није пољопривредно земљиште
Бешеново Прњавор	КРИВАКОВАЦ	319	507	0.4661	пашњак	6		Ни правно ни фактички није пољопривредно земљиште	Није пољопривредно земљиште
Бешеново Прњавор	ОРЛОВАЦ	5	1134	0.0601	њива	6		Ни правно ни фактички није пољопривредно земљиште	Није пољопривредно земљиште
Бешеново Прњавор	МАНАСТИР.ШУМА	319	345	0.1856	пашњак	6		Ни правно ни фактички није пољопривредно земљиште	Није пољопривредно земљиште
Бешеново Прњавор	ВУКОВАЦ	319	52/2	0.0824	пашњак	8		Ни правно ни фактички није пољопривредно земљиште	Није пољопривредно земљиште
Бешеново Прњавор	ОКОП	319	839	0.2291	њива	4	шума	Правно и фактичко стање се разликују- на терену није пољопривредно земљиште-прилог Записник комисије за израду програма или Републичког пољпривредног инспектора	ШУМА
Бешеново Прњавор	ОКОП	5	845/1	0.0460	виноград	4	шума	Правно и фактичко стање се разликују- на терену није пољопривредно земљиште-прилог Записник комисије за израду програма или Републичког пољпривредног инспектора	ШУМА
Бешеново Прњавор	ОКОП	5	845/1	0.1584	виноград	4	шума	Правно и фактичко стање се разликују- на терену није пољопривредно земљиште-прилог Записник комисије за израду програма или Републичког пољпривредног инспектора	ШУМА
Бешеново Прњавор	ОРЛОВАЦ	5	683/3	0.5596	пашњак	7	шума	Ни правно ни фактички није пољопривредно земљиште	Није пољопривредно земљиште
Бешеново Прњавор	ОКОП	319	840	0.0961	њива	6	шума	Правно и фактичко стање се разликују- на терену није пољопривредно земљиште-прилог Записник комисије за израду програма или Републичког пољпривредног инспектора	ШУМА
Бешеново Прњавор	КРИВАКОВАЦ	5	562	0.0694	пашњак	7	шума	Ни правно ни фактички није пољопривредно земљиште	Није пољопривредно земљиште
Бешеново Прњавор	КРИВАКОВАЦ	5	562	0.0550	пашњак	7	шума	Ни правно ни фактички није пољопривредно земљиште	Није пољопривредно земљиште
Бешеново Прњавор	КРИВАКОВАЦ	319	505	0.0367	пашњак	6	шума	Ни правно ни фактички није пољопривредно земљиште	Није пољопривредно земљиште
Бешеново Прњавор	КРИВАКОВАЦ	319	505	0.0127	пашњак	6	шума	Ни правно ни фактички није пољопривредно земљиште	Није пољопривредно земљиште
Бешеново Прњавор	ОКОП	319	839	0.3155	њива	5	шума	Правно и фактичко стање се разликују- на терену није пољопривредно земљиште-прилог Записник комисије за израду програма или Републичког пољпривредног инспектора	ШУМА
Бешеново Прњавор	ОРЛОВАЦ	5	1164/2	0.0034	њива	5	земљиште под зградом-објектом	Правно и фактичко стање се разликују- на терену није пољопривредно земљиште-прилог Записник комисије за израду програма или Републичког пољпривредног инспектора	ЗЕМЉИШТЕ ПОД ЗГРАДОМ И ДРУГИМ ОБЈЕКТОМ
Бешеново Прњавор	ОКОП	319	973	0.0259	њива	6	остало вештачки створено неплодно земљиште	Ни правно ни фактички није пољопривредно земљиште	Није пољопривредно земљиште
Укупно	***Бешеново Прњавор***			***24.6905***					
Бешеново Село	ДРАГИЊЕ НИКШИЦ	453	330	0.0751	остало вештачки створено неплодно земљиште			Правно и фактичко стање се разликују- на терену није пољопривредно земљиште-прилог Записник комисије за израду програма или Републичког пољпривредног инспектора	Није пољопривредно земљиште_
Бешеново Село	СУРДУК	453	331	0.0500	земљиште уз зграду - објекат			Правно и фактичко стање се разликују- на терену није пољопривредно земљиште-прилог Записник комисије за израду програма или Републичког пољпривредног инспектора	Није пољопривредно земљиште_
Бешеново Село	МАРШАЛА ТИТА	453	71	0.0483	земљиште уз зграду - објекат			Правно и фактичко стање се разликују- на терену није пољопривредно земљиште-прилог Записник комисије за израду програма или Републичког пољпривредног инспектора	Није пољопривредно земљиште_
Бешеново Село	МАРШАЛА ТИТА	453	71	0.0102	земљиште под зградом-објектом			Правно и фактичко стање се разликују- на терену није пољопривредно земљиште-прилог Записник комисије за израду програма или Републичког пољпривредног инспектора	Није пољопривредно земљиште_
Бешеново Село	МАРШАЛА ТИТА	453	71	0.0054	земљиште под зградом-објектом			Правно и фактичко стање се разликују- на терену није пољопривредно земљиште-прилог Записник комисије за израду програма или Републичког пољпривредног инспектора	Није пољопривредно земљиште_
Бешеново Село	МАРШАЛА ТИТА	453	71	0.0232	земљиште под зградом-објектом			Правно и фактичко стање се разликују- на терену није пољопривредно земљиште-прилог Записник комисије за израду програма или Републичког пољпривредног инспектора	Није пољопривредно земљиште_

Бешеново Село	МАРШАЛА ТИТА	453	71	0.0050	земљиште под зградом-објектом			Правно и фактичко стање се разликују- на терену није пољопривредно земљиште-прилог Записник комисије за израду програма или Републичког пољопривредног инспектора	Није пољопривредно земљиште_
Бешеново Село	МАРШАЛА ТИТА	453	71	0.0100	земљиште под зградом-објектом			Правно и фактичко стање се разликују- на терену није пољопривредно земљиште-прилог Записник комисије за израду програма или Републичког пољопривредног инспектора	Није пољопривредно земљиште_
Бешеново Село	СУРДУК	453	331	0.0123	земљиште под зградом-објектом			Правно и фактичко стање се разликују- на терену није пољопривредно земљиште-прилог Записник комисије за израду програма или Републичког пољопривредног инспектора	Није пољопривредно земљиште_
Бешеново Село	СУРДУК	453	331	0.0022	земљиште под зградом-објектом			Правно и фактичко стање се разликују- на терену није пољопривредно земљиште-прилог Записник комисије за израду програма или Републичког пољопривредног инспектора	Није пољопривредно земљиште_
Бешеново Село	СУРДУК	453	331	0.0053	земљиште под зградом-објектом			Правно и фактичко стање се разликују- на терену није пољопривредно земљиште-прилог Записник комисије за израду програма или Републичког пољопривредног инспектора	Није пољопривредно земљиште_
Бешеново Село	СУРДУК	453	331	0.0051	земљиште под зградом-објектом			Правно и фактичко стање се разликују- на терену није пољопривредно земљиште-прилог Записник комисије за израду програма или Републичког пољопривредног инспектора	Није пољопривредно земљиште_
Бешеново Село	ПРОВАЛИЈА	160	120	0.0046	земљиште под зградом-објектом			Ни правно ни фактички није пољопривредно земљиште	Није пољопривредно земљиште
Бешеново Село	ПРОВАЛИЈА	160	130	0.0586	воћњак	2		Ни правно ни фактички није пољопривредно земљиште	Није пољопривредно земљиште
Бешеново Село	ПРОВАЛИЈА	160	588	0.0273	пашњак	2		Ни правно ни фактички није пољопривредно земљиште	Није пољопривредно земљиште
Бешеново Село	СЕЛО	453	72	0.1730	њива	2		Ни правно ни фактички није пољопривредно земљиште	Није пољопривредно земљиште
Бешеново Село	ПРОВАЛИЈА	160	747	0.0910	њива	2		Ни правно ни фактички није пољопривредно земљиште	Није пољопривредно земљиште
Бешеново Село	ПРОВАЛИЈА	160	120	0.0188	пашњак	2		Ни правно ни фактички није пољопривредно земљиште	Није пољопривредно земљиште
Бешеново Село	ПРОВАЛИЈА	160	121	0.0237	пашњак	2		Ни правно ни фактички није пољопривредно земљиште	Није пољопривредно земљиште
Бешеново Село	ПРОВАЛИЈА	160	176/1	0.1363	пашњак	2		Ни правно ни фактички није пољопривредно земљиште	Није пољопривредно земљиште
Бешеново Село	ПРОВАЛИЈА	160	176/2	0.0281	пашњак	2		Ни правно ни фактички није пољопривредно земљиште	Није пољопривредно земљиште
Бешеново Село	ПРОВАЛИЈА	160	1571	0.1144	пашњак	3		Ни правно ни фактички није пољопривредно земљиште	Није пољопривредно земљиште
Бешеново Село	СЕЛО	453	332	0.0687	њива	3		Ни правно ни фактички није пољопривредно земљиште	Није пољопривредно земљиште
Бешеново Село	ПРОВАЛИЈА	160	951	2.0340	пашњак	3		Ни правно ни фактички није пољопривредно земљиште	Није пољопривредно земљиште
Бешеново Село	СЕЛО	453	967/7	0.0334	пашњак	3		Ни правно ни фактички није пољопривредно земљиште	Није пољопривредно земљиште
Бешеново Село	ДРАГИЊЕ НИКШИЦ	453	330	0.0291	воћњак	3		Правно и фактичко стање се разликују- на терену није пољопривредно земљиште-прилог Записник комисије за израду програма или Републичког пољопривредног инспектора	Није пољопривредно земљиште_
Бешеново Село	МАРШАЛА ТИТА	453	71	0.1518	воћњак	3		Правно и фактичко стање се разликују- на терену није пољопривредно земљиште-прилог Записник комисије за израду програма или Републичког пољопривредног инспектора	Није пољопривредно земљиште_
Бешеново Село	СУРДУК	453	331	0.0201	њива	3		Правно и фактичко стање се разликују- на терену није пољопривредно земљиште-прилог Записник комисије за израду програма или Републичког пољопривредног инспектора	Није пољопривредно земљиште_
Бешеново Село	ПАРЛОЗИ	160	1552/1	17.0290	пашњак	6		Ни правно ни фактички није пољопривредно земљиште	Није пољопривредно земљиште
Бешеново Село	ПРОВАЛИЈА	257	764	0.0465	воћњак	2	шума	Правно и фактичко стање се разликују- на терену није пољопривредно земљиште-прилог Записник комисије за израду програма или Републичког пољопривредног инспектора	ШУМА
Бешеново Село	ПРОВАЛИЈА	257	923	0.0094	воћњак	2	шума	Правно и фактичко стање се разликују- на терену није пољопривредно земљиште-прилог Записник комисије за израду програма или Републичког пољопривредног инспектора	ШУМА
Бешеново Село	ПРОВАЛИЈА	257	595	0.0360	воћњак	2	шума	Правно и фактичко стање се разликују- на терену није пољопривредно земљиште-прилог Записник комисије за израду програма или Републичког пољопривредног инспектора	ШУМА
Бешеново Село	СЕЛИШТЕ	754	1587	1.3055	њива	3	шума	Правно и фактичко стање се разликују- на терену није пољопривредно земљиште-прилог Записник комисије за израду програма или Републичког пољопривредног инспектора	ШУМА

Бешеново Село	ПАРЛ.НАД МУТА	453	1853/6	0.0355	пашњак	3	земљиште под зградом-објектом	Правно и фактичко стање се разликују- на терену није пољопривредно земљиште-прилог Записник комисије за израду програма или Републичког пољопривредног инспектора	ЗЕМЉИШТЕ ПОД ЗГРАДОМ И ДРУГИМ ОБЈЕКТОМ
Бешеново Село	ПАРЛ.НАД МУТА	453	1853/6	0.2119	пашњак	3	земљиште под зградом-објектом	Правно и фактичко стање се разликују- на терену није пољопривредно земљиште-прилог Записник комисије за израду програма или Републичког пољопривредног инспектора	ЗЕМЉИШТЕ ПОД ЗГРАДОМ И ДРУГИМ ОБЈЕКТОМ
Бешеново Село	ПАРЛ.НАД МУТА	160	1950/3	0.8204	пашњак	3	земљиште уз зграду - објекат	Ни правно ни фактички није пољопривредно земљиште	Није пољопривредно земљиште
Бешеново Село	ПАРЛ.НАД МУТА	453	1853/6	0.6028	пашњак	3	земљиште уз зграду - објекат	Правно и фактичко стање се разликују- на терену није пољопривредно земљиште-прилог Записник комисије за израду програма или Републичког пољопривредног инспектора	ЗЕМЉИШТЕ УЗ ЗГРАДУ И ДРУГИ ОБЈЕКАТ
Бешеново Село	ПАРЛ.НАД МУТА	160	1950/3	2.6184	пашњак	3	земљиште уз зграду - објекат	Правно и фактичко стање се разликују- на терену није пољопривредно земљиште-прилог Записник комисије за израду програма или Републичког пољопривредног инспектора	ЗЕМЉИШТЕ УЗ ЗГРАДУ И ДРУГИ ОБЈЕКАТ
Бешеново Село	ПАРЛ.НАД МУТА	453	1853/1	0.9000	пашњак	3	земљиште уз зграду - објекат	Правно и фактичко стање се разликују- на терену није пољопривредно земљиште-прилог Записник комисије за израду програма или Републичког пољопривредног инспектора	ЗЕМЉИШТЕ УЗ ЗГРАДУ И ДРУГИ ОБЈЕКАТ
Укупно	***Бешеново Село***			***26.8804***					
Босут	АМЗОВ	624	1182	6.6634	бара			Ни правно ни фактички није пољопривредно земљиште	Није пољопривредно земљиште
Босут	КЉЕШТЕВИЦА	624	755	0.7106	бара			Ни правно ни фактички није пољопривредно земљиште	Није пољопривредно земљиште
Босут	КРЦЕВИНЕ	360	1568	0.7918	бара			Ни правно ни фактички није пољопривредно земљиште	Није пољопривредно земљиште
Босут	БАНОВ БРОД	24	1608/1	7.4754	бара			Ни правно ни фактички није пољопривредно земљиште	Није пољопривредно земљиште
Босут	БАНОВ БРОД	24	1608/3	0.8691	бара			Ни правно ни фактички није пољопривредно земљиште	Није пољопривредно земљиште
Босут	ПУСТАРА	624	825	0.3877	бара			Ни правно ни фактички није пољопривредно земљиште	Није пољопривредно земљиште
Босут	ПУСТАРА	59	846	0.0069	канал			Ни правно ни фактички није пољопривредно земљиште	Није пољопривредно земљиште
Босут	КЉЕШТЕВИЦА	59	771/12	1.0179	њива	3		Дато у закуп/ коришћење	На основу других прописа
Босут	КЉЕШТЕВИЦА	59	771/13	0.0359	њива	3		Дато у закуп/ коришћење	На основу других прописа
Босут	КЉЕШТЕВИЦА	59	771/14	0.0008	њива	3		Дато у закуп/ коришћење	На основу других прописа
Босут	КЉЕШТЕВИЦА	59	771/10	0.0079	њива	3		Дато у закуп/ коришћење	На основу других прописа
Босут	КЉЕШТЕВИЦА	59	771/11	0.8506	њива	3		Дато у закуп/ коришћење	На основу других прописа
Босут	КЉЕШТЕВИЦА	59	771/12	0.1214	њива	4		Дато у закуп/ коришћење	На основу других прописа
Босут	КЉЕШТЕВИЦА	59	757/8	0.3738	њива	4		Дато у закуп/ коришћење	На основу других прописа
Босут	КЉЕШТЕВИЦА	59	757/6	0.9707	њива	4		Дато у закуп/ коришћење	На основу других прописа
Босут	ШИРОКО ПОЉЕ	59	1309/5	0.0507	њива	4		Дато у закуп/ коришћење	На основу других прописа
Босут	ШИРОКО ПОЉЕ	59	1310/2	0.0913	њива	4		Дато у закуп/ коришћење	На основу других прописа
Босут	СЕЛО	624	775/3	0.2630	њива	4		Дато у закуп/ коришћење	На основу других прописа
Босут	СЕЛО	59	1213/1	0.4459	њива	4		Ни правно ни фактички није пољопривредно земљиште	Није пољопривредно земљиште
Босут	СЕЛО	24	137	0.1590	њива	4		Ни правно ни фактички није пољопривредно земљиште	Није пољопривредно земљиште
Босут	ПУСТАРА	59	846	0.1723	њива	4		Ни правно ни фактички није пољопривредно земљиште	Није пољопривредно земљиште

Босут	АМЗОВ	59	1209/4	0.6124	њива	4		Дато у закуп/ коришћење	На основу других прописа
Босут	КЉЕШТЕВИЦА	59	757/5	1.8208	њива	4		Остало	експропријација решење бр.464-547/2021-ВИ
Босут	КРЦЕВИНЕ	360	1567/3	1.4994	пашњак	4		Ни правно ни фактички није пољопривредно земљиште	Није пољопривредно земљиште
Босут	АМЗОВ	59	1209/4	1.2045	њива	5		Дато у закуп/ коришћење	На основу других прописа
Босут	АМЗОВ	59	1212/4	0.1575	њива	5		Дато у закуп/ коришћење	На основу других прописа
Босут	КЉЕШТЕВИЦА	59	752/10	0.1115	њива	5		Дато у закуп/ коришћење	На основу других прописа
Босут	КЉЕШТЕВИЦА	59	752/12	1.6982	њива	5		Дато у закуп/ коришћење	На основу других прописа
Босут	ШИРОКО ПОЉЕ	59	1309/5	0.0635	њива	5		Дато у закуп/ коришћење	На основу других прописа
Босут	ШИРОКО ПОЉЕ	59	1310/2	0.0736	њива	5		Дато у закуп/ коришћење	На основу других прописа
Босут	КЉЕШТЕВИЦА	59	757/6	0.5932	њива	5		Дато у закуп/ коришћење	На основу других прописа
Босут	КЉЕШТЕВИЦА	59	757/5	3.0095	њива	5		Остало	експропријација решење бр.464-547/2021-ВИ
Босут	ШИРОКО ПОЉЕ	59	1310/2	0.0368	њива	6		Дато у закуп/ коришћење	На основу других прописа
Босут	ШИРОКО ПОЉЕ	59	1345/2	0.0562	њива	6		Дато у закуп/ коришћење	На основу других прописа
Босут	ШИРОКО ПОЉЕ	59	1309/5	0.0290	њива	6		Дато у закуп/ коришћење	На основу других прописа
Босут	ШИРОКО ПОЉЕ	59	1345/4	0.2245	њива	6		Дато у закуп/ коришћење	На основу других прописа
Босут	КЉЕШТЕВИЦА	24	774	4.7263	њива	6		Ни правно ни фактички није пољопривредно земљиште	Није пољопривредно земљиште
Босут	КЉЕШТЕВИЦА	59	757/1	9.3989	њива	4	земљиште под зградом-објектом	Остало	експропријација решење бр. 464-547/2021-ВИ
Босут	КЉЕШТЕВИЦА	59	757/1	3.1343	њива	5	земљиште под зградом-објектом	Остало	експропријација решење бр. 464-547/2021-ВИ
Босут	АМЗОВ	59	1213/23	0.0046	њива	5	земљиште под зградом-објектом	Остало	експропријација решење бр. 464-547/2021-ВИ
Босут	КЉЕШТЕВИЦА	59	752/4	0.0065	њива	5	земљиште под зградом-објектом	Остало	експропријација решење бр. 464-547/2021-ВИ
Босут	КЉЕШТЕВИЦА	59	753/3	0.3595	њива	5	земљиште под зградом-објектом	Остало	експропријација решење бр. 464-547/2021-ВИ
Босут	КЉЕШТЕВИЦА	59	753/4	0.0087	њива	5	земљиште под зградом-објектом	Остало	експропријација решење бр. 464-547/2021-ВИ
Босут	АМЗОВ	59	1209/3	0.5880	њива	5	земљиште под зградом-објектом	Остало	експропријација решење бр. 464-547/2021-ВИ
Босут	АМЗОВ	59	1209/1	0.2440	њива	5	земљиште под зградом-објектом	Остало	експропријација решење бр. 464-547/2021-ВИ
Босут	АМЗОВ	59	1209/1	0.7780	њива	5	земљиште под зградом-објектом	Остало	експропријација решење бр. 464-547/2021-ВИ
Босут	АМЗОВ	59	1212/1	2.7969	њива	5	земљиште под зградом-објектом	Остало	експропријација решење бр. 464-547/2021-ВИ
Босут	КЉЕШТЕВИЦА	24	751/1	58.1317	њива	6	земљиште под зградом-објектом	Правно и фактичко стање се разликују- на терену није пољопривредно земљиште-прилог Записник комисије за израду програма или Републичког пољривредног инспектора	ЗЕМЉИШТЕ ПОД ЗГРАДОМ И ДРУГИМ ОБЈЕКТОМ

Босут	КЉЕШТЕВИЦА	24	751/2	6.0445	њива	6	земљиште под зградом-објектом	Правно и фактичко стање се разликују- на терену није пољопривредно земљиште-прилог Записник комисије за израду програма или Републичког пољопривредног инспектора	ЗЕМЉИШТЕ ПОД ЗГРАДОМ И ДРУГИМ ОБЈЕКТОМ
Босут	КЉЕШТЕВИЦА	24	751/3	4.1869	њива	6	земљиште под зградом-објектом	Правно и фактичко стање се разликују- на терену није пољопривредно земљиште-прилог Записник комисије за израду програма или Републичког пољопривредног инспектора	ЗЕМЉИШТЕ ПОД ЗГРАДОМ И ДРУГИМ ОБЈЕКТОМ
Босут	ШИРОКО ПОЉЕ	59	1345/3	2.2800	њива	6	земљиште под зградом-објектом	Остало	експропријација решење бр. 464-547/2021-ВИ
Босут	АМЗОВ	59	1209/1	5.7456	њива	4	земљиште под зградом-објектом	Остало	експропријација решење бр. 464-547/2021-ВИ
Босут	АМЗОВ	59	1213/23	0.0042	њива	4	земљиште под зградом-објектом	Остало	експропријација решење бр. 464-547/2021-ВИ
Босут	АМЗОВ	59	1209/3	0.2538	њива	4	земљиште под зградом-објектом	Остало	експропријација решење бр. 464-547/2021-ВИ
Босут	КЉЕШТЕВИЦА	59	753/4	0.3172	њива	4	земљиште под зградом-објектом	Остало	експропријација решење бр. 464-547/2021-ВИ
Босут	СЕЛО	624	775/1	0.0099	земљиште уз зграду - објекат		земљиште уз зграду - објекат	Правно и фактичко стање се разликују- на терену није пољопривредно земљиште-прилог Записник комисије за израду програма или Републичког пољопривредног инспектора	ЗЕМЉИШТЕ УЗ ЗГРАДУ И ДРУГИ ОБЈЕКАТ
Босут	СЕЛО	624	775/1	0.0434	земљиште под зградом-објектом		земљиште уз зграду - објекат	Правно и фактичко стање се разликују- на терену није пољопривредно земљиште-прилог Записник комисије за израду програма или Републичког пољопривредног инспектора	ЗЕМЉИШТЕ УЗ ЗГРАДУ И ДРУГИ ОБЈЕКАТ
Босут	СЕЛО	624	775/1	0.0638	земљиште под зградом-објектом		земљиште уз зграду - објекат	Правно и фактичко стање се разликују- на терену није пољопривредно земљиште-прилог Записник комисије за израду програма или Републичког пољопривредног инспектора	ЗЕМЉИШТЕ УЗ ЗГРАДУ И ДРУГИ ОБЈЕКАТ
Босут	СЕЛО	624	775/1	0.0036	земљиште под зградом-објектом		земљиште уз зграду - објекат	Правно и фактичко стање се разликују- на терену није пољопривредно земљиште-прилог Записник комисије за израду програма или Републичког пољопривредног инспектора	ЗЕМЉИШТЕ УЗ ЗГРАДУ И ДРУГИ ОБЈЕКАТ
Босут	СЕЛО	624	775/1	0.0020	земљиште под зградом-објектом		земљиште уз зграду - објекат	Правно и фактичко стање се разликују- на терену није пољопривредно земљиште-прилог Записник комисије за израду програма или Републичког пољопривредног инспектора	ЗЕМЉИШТЕ УЗ ЗГРАДУ И ДРУГИ ОБЈЕКАТ
Босут	СЕЛО	624	775/1	0.0028	земљиште под зградом-објектом		земљиште уз зграду - објекат	Правно и фактичко стање се разликују- на терену није пољопривредно земљиште-прилог Записник комисије за израду програма или Републичког пољопривредног инспектора	ЗЕМЉИШТЕ УЗ ЗГРАДУ И ДРУГИ ОБЈЕКАТ
Босут	СЕЛО	624	775/1	0.0353	земљиште под зградом-објектом		земљиште уз зграду - објекат	Правно и фактичко стање се разликују- на терену није пољопривредно земљиште-прилог Записник комисије за израду програма или Републичког пољопривредног инспектора	ЗЕМЉИШТЕ УЗ ЗГРАДУ И ДРУГИ ОБЈЕКАТ
Босут	СЕЛО	624	775/1	0.0638	земљиште под зградом-објектом		земљиште уз зграду - објекат	Правно и фактичко стање се разликују- на терену није пољопривредно земљиште-прилог Записник комисије за израду програма или Републичког пољопривредног инспектора	ЗЕМЉИШТЕ УЗ ЗГРАДУ И ДРУГИ ОБЈЕКАТ
Босут	СЕЛО	624	775/1	0.0165	земљиште под зградом-објектом		земљиште уз зграду - објекат	Правно и фактичко стање се разликују- на терену није пољопривредно земљиште-прилог Записник комисије за израду програма или Републичког пољопривредног инспектора	ЗЕМЉИШТЕ УЗ ЗГРАДУ И ДРУГИ ОБЈЕКАТ
Босут	СЕЛО	624	775/1	0.0161	земљиште под зградом-објектом		земљиште уз зграду - објекат	Правно и фактичко стање се разликују- на терену није пољопривредно земљиште-прилог Записник комисије за израду програма или Републичког пољопривредног инспектора	ЗЕМЉИШТЕ УЗ ЗГРАДУ И ДРУГИ ОБЈЕКАТ
Босут	СЕЛО	624	775/1	0.0009	земљиште под зградом-објектом		земљиште уз зграду - објекат	Правно и фактичко стање се разликују- на терену није пољопривредно земљиште-прилог Записник комисије за израду програма или Републичког пољопривредног инспектора	ЗЕМЉИШТЕ УЗ ЗГРАДУ И ДРУГИ ОБЈЕКАТ
Босут	СЕЛО	624	775/1	0.0027	земљиште под зградом-објектом		земљиште уз зграду - објекат	Правно и фактичко стање се разликују- на терену није пољопривредно земљиште-прилог Записник комисије за израду програма или Републичког пољопривредног инспектора	ЗЕМЉИШТЕ УЗ ЗГРАДУ И ДРУГИ ОБЈЕКАТ
Босут	СЕЛО	624	775/1	3.0129	њива	4	земљиште уз зграду - објекат	Правно и фактичко стање се разликују- на терену није пољопривредно земљиште-прилог Записник комисије за израду програма или Републичког пољопривредног инспектора	ЗЕМЉИШТЕ УЗ ЗГРАДУ И ДРУГИ ОБЈЕКАТ
Укупно	***Босут***			***134.9400***					
Велики Радинци	РАДНИЦКА	880	532	0.0125	земљиште под зградом-објектом			Правно и фактичко стање се разликују- на терену није пољопривредно земљиште-прилог Записник комисије за израду програма или Републичког пољопривредног инспектора	Није пољопривредно земљиште_
Велики Радинци	МИТРОВАЦКА	880	1172/5	0.0143	земљиште под зградом-објектом			Правно и фактичко стање се разликују- на терену није пољопривредно земљиште-прилог Записник комисије за израду програма или Републичког пољопривредног инспектора	Није пољопривредно земљиште_
Велики Радинци	МАРШАЛА ТИТА	495	1172/4	0.0300	земљиште под зградом-објектом			Правно и фактичко стање се разликују- на терену није пољопривредно земљиште-прилог Записник комисије за израду програма или Републичког пољопривредног инспектора	Није пољопривредно земљиште_
Велики Радинци	МАРШАЛА ТИТА	495	1172/4	0.0711	земљиште под зградом-објектом			Правно и фактичко стање се разликују- на терену није пољопривредно земљиште-прилог Записник комисије за израду програма или Републичког пољопривредног инспектора	Није пољопривредно земљиште_
Велики Радинци	ИСПОД СЕЛА	70	1375/36	0.0586	њива	1		Ни правно ни фактички није пољопривредно земљиште	Није пољопривредно земљиште
Велики Радинци	МИТРОВАЦКА	70	1172/6	0.0371	њива	1		Ни правно ни фактички није пољопривредно земљиште	Није пољопривредно земљиште
Велики Радинци	СЕЛО	495	1172/3	1.5203	њива	1		Ни правно ни фактички није пољопривредно земљиште	Није пољопривредно земљиште

Велики Радинци	ЦОВИНАЦ	72	1059/1	0.1943	пашњак	1		Ни правно ни фактички није пољопривредно земљиште	Није пољопривредно земљиште
Велики Радинци	ЦОВИНАЦ	72	1059/2	0.0441	пашњак	1		Ни правно ни фактички није пољопривредно земљиште	Није пољопривредно земљиште
Велики Радинци	ИСПОД СЕЛА	70	1375/35	0.5689	њива	1		Правоснажно Решење о враћању које није спроведено у јавној евиденцији- прилог Решење	Решење комисије за повраћај земљишта Министарства пољопривреде, шумарства и
Велики Радинци	МАРШАЛА ТИТА	495	1172/4	1.7736	њива	1		Правно и фактичко стање се разликују- на терену није пољопривредно земљиште-прилог Записник комисије за израду програма или Републичког пољопривредног инспектора	Није пољопривредно земљиште_
Велики Радинци	МИТРОВАЦКА	880	1172/5	0.1797	њива	1		Правно и фактичко стање се разликују- на терену није пољопривредно земљиште-прилог Записник комисије за израду програма или Републичког пољопривредног инспектора	Није пољопривредно земљиште_
Велики Радинци	РАДНИЦКА	880	532	0.2317	њива	2		Правно и фактичко стање се разликују- на терену није пољопривредно земљиште-прилог Записник комисије за израду програма или Републичког пољопривредног инспектора	Није пољопривредно земљиште_
Велики Радинци	СЕЛО	880	560	0.0370	њива	2		Ни правно ни фактички није пољопривредно земљиште	Није пољопривредно земљиште
Велики Радинци	СЕЛО	880	530	0.0580	њива	2		Ни правно ни фактички није пољопривредно земљиште	Није пољопривредно земљиште
Велики Радинци	ВИШЊЕВЦИ	1002	1543/35	0.0048	њива	2		Ни правно ни фактички није пољопривредно земљиште	Није пољопривредно земљиште
Велики Радинци	ВИШЊЕВЦИ	1002	1543/42	0.0196	њива	2		Ни правно ни фактички није пољопривредно земљиште	Није пољопривредно земљиште
Велики Радинци	ЦОВИНАЦ	976	1103	0.1409	њива	2		Ни правно ни фактички није пољопривредно земљиште	Није пољопривредно земљиште
Велики Радинци	ИСПОД СЕЛА	70	1375/24	0.5868	њива	2		Правоснажно Решење о враћању које није спроведено у јавној евиденцији- прилог Решење	Решење комисије за повраћај земљишта Министарства пољопривреде, шумарства и
Велики Радинци	СЕЛО	880	475	0.0502	њива	3		Ни правно ни фактички није пољопривредно земљиште	Није пољопривредно земљиште
Велики Радинци	НА ДРУМ	70	1228	0.0615	њива	3		Ни правно ни фактички није пољопривредно земљиште	Није пољопривредно земљиште
Велики Радинци	ЦОВИНАЦ	976	1067	0.2022	њива	3		Ни правно ни фактички није пољопривредно земљиште	Није пољопривредно земљиште
Велики Радинци	ЦОВИНАЦ	976	1068	0.1425	њива	3		Ни правно ни фактички није пољопривредно земљиште	Није пољопривредно земљиште
Велики Радинци	ИСПОД СЕЛА	70	1375/24	0.1661	њива	3		Правоснажно Решење о враћању које није спроведено у јавној евиденцији- прилог Решење	Решење комисије за повраћај земљишта Министарства пољопривреде, шумарства и
Велики Радинци	ОСЈЕЦКА	880	531	0.0437	земљиште уз зграду - објекат		земљиште под зградом-објектом	Правно и фактичко стање се разликују- на терену није пољопривредно земљиште-прилог Записник комисије за израду програма или Републичког пољопривредног инспектора	ЗЕМЉИШТЕ ПОД ЗГРАДОМ И ДРУГИМ ОБЈЕКТОМ
Велики Радинци	ОСЈЕЦКА	880	531	0.0063	земљиште под делом зграде		земљиште под зградом-објектом	Правно и фактичко стање се разликују- на терену није пољопривредно земљиште-прилог Записник комисије за израду програма или Републичког пољопривредног инспектора	ЗЕМЉИШТЕ ПОД ЗГРАДОМ И ДРУГИМ ОБЈЕКТОМ
Велики Радинци	ОСЈЕЦКА	880	531	0.0306	земљиште под зградом-објектом		земљиште под зградом-објектом	Правно и фактичко стање се разликују- на терену није пољопривредно земљиште-прилог Записник комисије за израду програма или Републичког пољопривредног инспектора	ЗЕМЉИШТЕ ПОД ЗГРАДОМ И ДРУГИМ ОБЈЕКТОМ
Велики Радинци	ОСЈЕЦКА	880	531	0.1174	њива	2	земљиште под зградом-објектом	Правно и фактичко стање се разликују- на терену није пољопривредно земљиште-прилог Записник комисије за израду програма или Републичког пољопривредног инспектора	ЗЕМЉИШТЕ ПОД ЗГРАДОМ И ДРУГИМ ОБЈЕКТОМ
Велики Радинци	ЦОВИНАЦ	72	1157/1	2.8539	пашњак	2	земљиште под зградом-објектом	Правно и фактичко стање се разликују- на терену није пољопривредно земљиште-прилог Записник комисије за израду програма или Републичког пољопривредног инспектора	ЗЕМЉИШТЕ ПОД ЗГРАДОМ И ДРУГИМ ОБЈЕКТОМ
Велики Радинци	ЦОВИНАЦ	72	1157/2	0.8492	пашњак	2	земљиште под зградом-објектом	Правно и фактичко стање се разликују- на терену није пољопривредно земљиште-прилог Записник комисије за израду програма или Републичког пољопривредног инспектора	ЗЕМЉИШТЕ ПОД ЗГРАДОМ И ДРУГИМ ОБЈЕКТОМ
Велики Радинци	КАМАРИШТЕ	495	1371/2	4.6087	њива	2	земљиште уз зграду - објекат	Правно и фактичко стање се разликују- на терену није пољопривредно земљиште-прилог Записник комисије за израду програма или Републичког пољопривредног инспектора	ЗЕМЉИШТЕ УЗ ЗГРАДУ И ДРУГИ ОБЈЕКАТ
Велики Радинци	КАМАРИШТЕ	495	1371/2	0.0447	њива	1	земљиште уз зграду - објекат	Правно и фактичко стање се разликују- на терену није пољопривредно земљиште-прилог Записник комисије за израду програма или Републичког пољопривредног инспектора	ЗЕМЉИШТЕ УЗ ЗГРАДУ И ДРУГИ ОБЈЕКАТ
Велики Радинци	КАМАРИШТЕ	495	1371/2	14.1356	њива	1	земљиште уз зграду - објекат	Правно и фактичко стање се разликују- на терену није пољопривредно земљиште-прилог Записник комисије за израду програма или Републичког пољопривредног инспектора	ЗЕМЉИШТЕ УЗ ЗГРАДУ И ДРУГИ ОБЈЕКАТ
Укупно	***Велики Радинци***			***28.8959***					
Гргуревци	ГРАБОВАЦ	768	188	0.0133	земљиште под зградом-објектом			Ни правно ни фактички није пољопривредно земљиште	Није пољопривредно земљиште

Гргуревци	ЛИВАДЕ	1408	3967	0.0572	ливада	2		Ни правно ни фактички није пољопривредно земљиште	Није пољопривредно земљиште
Гргуревци	ЛИВАДЕ	1652	3965	0.0236	трстик-мочвара	2		Ни правно ни фактички није пољопривредно земљиште	Није пољопривредно земљиште
Гргуревци	ФРУШКА ГОРА	102	9	1.9258	ливада	3		Ни правно ни фактички није пољопривредно земљиште	Није пољопривредно земљиште
Гргуревци	ПРЕКА САНЦА	768	2107	0.1762	воћњак	3		Ни правно ни фактички није пољопривредно земљиште	Није пољопривредно земљиште
Гргуревци	ПРЕКА САНЦА	768	2109	0.3565	воћњак	3		Ни правно ни фактички није пољопривредно земљиште	Није пољопривредно земљиште
Гргуревци	МИРОСАВ	1408	828	0.0883	пашњак	3		Ни правно ни фактички није пољопривредно земљиште	Није пољопривредно земљиште
Гргуревци	ГОРЊИ БРЊАК	768	2126	0.5945	пашњак	3		Ни правно ни фактички није пољопривредно земљиште	Није пољопривредно земљиште
Гргуревци	ПЉОШТАРА	768	3651	0.2491	њива	3		Ни правно ни фактички није пољопривредно земљиште	Није пољопривредно земљиште
Гргуревци	ВЕЛИКА САНЦА	768	1402	0.1710	воћњак	3		Ни правно ни фактички није пољопривредно земљиште	Није пољопривредно земљиште
Гргуревци	СУРДУК	768	2828	0.8110	пашњак	3		Ни правно ни фактички није пољопривредно земљиште	Није пољопривредно земљиште
Гргуревци	МИРОСАВ	1577	2886	0.2550	пашњак	3		Ни правно ни фактички није пољопривредно земљиште	Није пољопривредно земљиште
Гргуревци	МИРОСАВ	102	2888	0.1138	пашњак	3		Ни правно ни фактички није пољопривредно земљиште	Није пољопривредно земљиште
Гргуревци	ГОРЊИ БРЊАК	768	1586	1.4118	пашњак	3		Ни правно ни фактички није пољопривредно земљиште	Није пољопривредно земљиште
Гргуревци	ВЕЛИКА САНЦА	768	1599	0.0925	пашњак	3		Ни правно ни фактички није пољопривредно земљиште	Није пољопривредно земљиште
Гргуревци	СЕЛИШТЕ	1408	2862	0.5060	њива	3		Ни правно ни фактички није пољопривредно земљиште	Није пољопривредно земљиште
Гргуревци	КАМЕНИТА ВОДА	107	3508	0.0170	ливада	3		Ни правно ни фактички није пољопривредно земљиште	Није пољопривредно земљиште
Гргуревци	КАМЕНИТА ВОДА	107	3509	0.0130	ливада	3		Ни правно ни фактички није пољопривредно земљиште	Није пољопривредно земљиште
Гргуревци	КАМЕНИТА ВОДА	107	3510	0.0030	ливада	3		Ни правно ни фактички није пољопривредно земљиште	Није пољопривредно земљиште
Гргуревци	КАМЕНИТА ВОДА	107	3511	0.0239	ливада	3		Ни правно ни фактички није пољопривредно земљиште	Није пољопривредно земљиште
Гргуревци	КАМЕНИТА ВОДА	107	3513	0.0080	ливада	3		Ни правно ни фактички није пољопривредно земљиште	Није пољопривредно земљиште
Гргуревци	КАМЕНИТА ВОДА	107	3514/2	0.0043	ливада	3		Ни правно ни фактички није пољопривредно земљиште	Није пољопривредно земљиште
Гргуревци	ФРУШКА ГОРА	102	8	0.6725	ливада	3		Ни правно ни фактички није пољопривредно земљиште	Није пољопривредно земљиште
Гргуревци	МАЛА САНЦА	102	129/2	0.1617	воћњак	4		Ни правно ни фактички није пољопривредно земљиште	Није пољопривредно земљиште
Гргуревци	ФРУШКА ГОРА	102	323	0.0862	пашњак	4		Ни правно ни фактички није пољопривредно земљиште	Није пољопривредно земљиште
Гргуревци	ВЕЛИКА САНЦА	768	33	5.5952	пашњак	4		Ни правно ни фактички није пољопривредно земљиште	Није пољопривредно земљиште
Гргуревци	ВЕЛИКА САНЦА	768	33	0.9517	пашњак	4		Ни правно ни фактички није пољопривредно земљиште	Није пољопривредно земљиште
Гргуревци	ВЕЛИКА САНЦА	768	33	1.7441	пашњак	4		Ни правно ни фактички није пољопривредно земљиште	Није пољопривредно земљиште

Гргуревци	АЉМАНСКИ ДО	104	2273	0.0492	њива	4		Ни правно ни фактички није пољопривредно земљиште	Није пољопривредно земљиште
Гргуревци	ФРУШКА ГОРА	102	10	0.5562	ливада	4		Ни правно ни фактички није пољопривредно земљиште	Није пољопривредно земљиште
Гргуревци	ГОЛО БРДО	1408	306/3	0.1024	пашњак	4		Ни правно ни фактички није пољопривредно земљиште	Није пољопривредно земљиште
Гргуревци	ГОЛО БРДО	1541	306/4	0.0365	пашњак	4		Ни правно ни фактички није пољопривредно земљиште	Није пољопривредно земљиште
Гргуревци	ГОЛО БРДО	104	306/44	0.1061	пашњак	4		Ни правно ни фактички није пољопривредно земљиште	Није пољопривредно земљиште
Гргуревци	СЕГЕТ	768	2106	0.1951	пашњак	4		Ни правно ни фактички није пољопривредно земљиште	Није пољопривредно земљиште
Гргуревци	ПРЕКА САНЦА	768	2172	0.1037	пашњак	4		Ни правно ни фактички није пољопривредно земљиште	Није пољопривредно земљиште
Гргуревци	ПРЕКА САНЦА	768	2175	0.5818	пашњак	4		Ни правно ни фактички није пољопривредно земљиште	Није пољопривредно земљиште
Гргуревци	ПРЕКА САНЦА	104	2182	0.6072	пашњак	4		Ни правно ни фактички није пољопривредно земљиште	Није пољопривредно земљиште
Гргуревци	ПРЕКА САНЦА	768	2125	2.0018	пашњак	4		Ни правно ни фактички није пољопривредно земљиште	Није пољопривредно земљиште
Гргуревци	АЉМАНСКИ ДО	768	2396	0.0563	пашњак	4		Ни правно ни фактички није пољопривредно земљиште	Није пољопривредно земљиште
Гргуревци	САНЦА	768	2403	0.0592	пашњак	4		Ни правно ни фактички није пољопривредно земљиште	Није пољопривредно земљиште
Гргуревци	ГРАБОВАЦ	768	1247	0.2028	пашњак	4		Ни правно ни фактички није пољопривредно земљиште	Није пољопривредно земљиште
Гргуревци	ЂУРЂЕВАЦ	768	1302	0.1596	пашњак	4		Ни правно ни фактички није пољопривредно земљиште	Није пољопривредно земљиште
Гргуревци	ЂУРЂЕВАЦ	768	1312	0.2482	пашњак	4		Ни правно ни фактички није пољопривредно земљиште	Није пољопривредно земљиште
Гргуревци	ГОРЊИ БРЊАК	768	1503/1	0.0323	пашњак	4		Ни правно ни фактички није пољопривредно земљиште	Није пољопривредно земљиште
Гргуревци	ГОРЊИ БРЊАК	768	1503/2	0.0606	пашњак	4		Ни правно ни фактички није пољопривредно земљиште	Није пољопривредно земљиште
Гргуревци	ГОРЊИ БРЊАК	768	1503/3	0.0565	пашњак	4		Ни правно ни фактички није пољопривредно земљиште	Није пољопривредно земљиште
Гргуревци	МАЛА САНЦА	768	153	24.1127	пашњак	4		Ни правно ни фактички није пољопривредно земљиште	Није пољопривредно земљиште
Гргуревци	МАЛА САНЦА	768	153	0.0277	пашњак	4		Ни правно ни фактички није пољопривредно земљиште	Није пољопривредно земљиште
Гргуревци	ГОРЊИ БРЊАК	768	1561	0.1568	пашњак	4		Ни правно ни фактички није пољопривредно земљиште	Није пољопривредно земљиште
Гргуревци	ЂУРЂЕВАЦ	1408	168	0.0821	воћњак	4		Ни правно ни фактички није пољопривредно земљиште	Није пољопривредно земљиште
Гргуревци	ЂУРЂЕВАЦ	768	169	0.0806	воћњак	4		Ни правно ни фактички није пољопривредно земљиште	Није пољопривредно земљиште
Гргуревци	ГРАБОВАЦ	768	188	2.3256	пашњак	4		Ни правно ни фактички није пољопривредно земљиште	Није пољопривредно земљиште
Гргуревци	ГРАБОВАЦ	768	198	0.1882	пашњак	4		Ни правно ни фактички није пољопривредно земљиште	Није пољопривредно земљиште
Гргуревци	ВЕЛИКА САНЦА	768	1464/1	0.1042	пашњак	4		Ни правно ни фактички није пољопривредно земљиште	Није пољопривредно земљиште
Гргуревци	ПЉОШТАРА	768	3651	0.0984	њива	4		Ни правно ни фактички није пољопривредно земљиште	Није пољопривредно земљиште

Гргуревци	ВЕЛИКА САНЦА	768	37/1	0.1962	пашњак	4		Ни правно ни фактички није пољопривредно земљиште	Није пољопривредно земљиште
Гргуревци	АЈМАШ	1408	398	0.1245	пашњак	4		Ни правно ни фактички није пољопривредно земљиште	Није пољопривредно земљиште
Гргуревци	ГЛОЖАЊ	768	573	0.4169	пашњак	4		Ни правно ни фактички није пољопривредно земљиште	Није пољопривредно земљиште
Гргуревци	ВЕЛИКА САНЦА	104	75	0.5928	пашњак	4		Ни правно ни фактички није пољопривредно земљиште	Није пољопривредно земљиште
Гргуревци	ВЕЛИКА САНЦА	1408	80	0.4646	пашњак	4		Ни правно ни фактички није пољопривредно земљиште	Није пољопривредно земљиште
Гргуревци	СЕЛО	736	915	0.0826	њива	4		Ни правно ни фактички није пољопривредно земљиште	Није пољопривредно земљиште
Гргуревци	ГЛОЖАЊ	1408	316	0.2922	воћњак	4		Ни правно ни фактички није пољопривредно земљиште	Није пољопривредно земљиште
Гргуревци	СЕЛО	102	2032	0.4747	њива	5		Ни правно ни фактички није пољопривредно земљиште	Није пољопривредно земљиште
Гргуревци	ВЕЛИКА САНЦА	768	1435	0.0713	њива	6		Ни правно ни фактички није пољопривредно земљиште	Није пољопривредно земљиште
Гргуревци	ВЕЛИКА САНЦА	1661	1476/1	0.1547	њива	6		Ни правно ни фактички није пољопривредно земљиште	Није пољопривредно земљиште
Гргуревци	ГЛАВИЦА	104	372	0.2720	њива	6		Ни правно ни фактички није пољопривредно земљиште	Није пољопривредно земљиште
Гргуревци	ДОЉА	1577	1116	0.0661	њива	6		Ни правно ни фактички није пољопривредно земљиште	Није пољопривредно земљиште
Гргуревци	МАКША	107	3500	2.4400	воћњак	1	шума	Правно и фактичко стање се разликују- на терену није пољопривредно земљиште-прилог Записник комисије за израду програма или Републичког пољопривредног инспектора	ШУМА
Гргуревци	МАКША	107	2157	0.3200	воћњак	1	шума	Правно и фактичко стање се разликују- на терену није пољопривредно земљиште-прилог Записник комисије за израду програма или Републичког пољопривредног инспектора	ШУМА
Гргуревци	МАКША	107	2159	2.6400	воћњак	1	шума	Правно и фактичко стање се разликују- на терену није пољопривредно земљиште-прилог Записник комисије за израду програма или Републичког пољопривредног инспектора	ШУМА
Гргуревци	МАКША	107	2162	0.0500	земљиште уз зграду - објекат		шума	Правно и фактичко стање се разликују- на терену није пољопривредно земљиште-прилог Записник комисије за израду програма или Републичког пољопривредног инспектора	ШУМА
Гргуревци	МАКША	107	2162	0.0084	земљиште под зградом-објектом		шума	Правно и фактичко стање се разликују- на терену није пољопривредно земљиште-прилог Записник комисије за израду програма или Републичког пољопривредног инспектора	ШУМА
Гргуревци	МАКША	107	3502	7.3318	шума	3	шума	Ни правно ни фактички није пољопривредно земљиште	Није пољопривредно земљиште
Гргуревци	МАКША	107	3502	7.7200	њива	3	шума	Ни правно ни фактички није пољопривредно земљиште	Није пољопривредно земљиште
Гргуревци	ВЕЛИКА САНЦА	768	33	1.6577	пашњак	4	шума	Ни правно ни фактички није пољопривредно земљиште	Није пољопривредно земљиште
Гргуревци	ЂУРЂЕВАЦ	768	103	0.1020	пашњак	4	шума	Ни правно ни фактички није пољопривредно земљиште	Није пољопривредно земљиште
Гргуревци	ЂУРЂЕВАЦ	768	116/1	0.1182	воћњак	4	шума	Правно и фактичко стање се разликују- на терену није пољопривредно земљиште-прилог Записник комисије за израду програма или Републичког пољопривредног инспектора	ШУМА
Гргуревци	КАМЕНИТА ВОДА	107	3581/1	0.1500	њива	4	шума	Правно и фактичко стање се разликују- на терену није пољопривредно земљиште-прилог Записник комисије за израду програма или Републичког пољопривредног инспектора	ШУМА
Гргуревци	КАМЕНИТА ВОДА	107	3581/2	0.0700	њива	4	шума	Правно и фактичко стање се разликују- на терену није пољопривредно земљиште-прилог Записник комисије за израду програма или Републичког пољопривредног инспектора	ШУМА
Гргуревци	ВЕЛИКА САНЦА	768	1464/3	0.0917	пашњак	4	шума	Правно и фактичко стање се разликују- на терену није пољопривредно земљиште-прилог Записник комисије за израду програма или Републичког пољопривредног инспектора	ШУМА
Гргуревци	КАМЕНИТА ВОДА	107	3557/1	0.0200	њива	4	шума	Правно и фактичко стање се разликују- на терену није пољопривредно земљиште-прилог Записник комисије за израду програма или Републичког пољопривредног инспектора	ШУМА
Гргуревци	МАКША	107	3503	5.2654	њива	3	шума	Правно и фактичко стање се разликују- на терену није пољопривредно земљиште-прилог Записник комисије за израду програма или Републичког пољопривредног инспектора	ШУМА

Гргуревци	МАКША	107	2162	0.0780	њива	3	шума	Правно и фактичко стање се разликују- на терену није пољопривредно земљиште-прилог Записник комисије за израду програма или Републичког пољопривредног инспектора	ШУМА
Гргуревци	МАКША	107	3501	2.8476	њива	3	шума	Правно и фактичко стање се разликују- на терену није пољопривредно земљиште-прилог Записник комисије за израду програма или Републичког пољопривредног инспектора	ШУМА
Гргуревци	ВЕЛИКА САНЦА	1661	1477/1	0.1659	њива	6	шума	Правно и фактичко стање се разликују- на терену није пољопривредно земљиште-прилог Записник комисије за израду програма или Републичког пољопривредног инспектора	ШУМА
Гргуревци	ВЕЛИКА САНЦА	957	1429	0.0077	њива	6	шума	Правно и фактичко стање се разликују- на терену није пољопривредно земљиште-прилог Записник комисије за израду програма или Републичког пољопривредног инспектора	ШУМА
Гргуревци	ВЕЛИКА САНЦА	957	1430	0.0089	њива	6	шума	Правно и фактичко стање се разликују- на терену није пољопривредно земљиште-прилог Записник комисије за израду програма или Републичког пољопривредног инспектора	ШУМА
Гргуревци	ВЕЛИКА САНЦА	957	1430	0.0121	њива	6	шума	Правно и фактичко стање се разликују- на терену није пољопривредно земљиште-прилог Записник комисије за израду програма или Републичког пољопривредног инспектора	ШУМА
Гргуревци	ВЕЛИКА САНЦА	957	1430	0.0506	њива	6	шума	Правно и фактичко стање се разликују- на терену није пољопривредно земљиште-прилог Записник комисије за израду програма или Републичког пољопривредног инспектора	ШУМА
Гргуревци	ВЕЛИКА САНЦА	1661	1475/1	0.0076	њива	6	шума	Правно и фактичко стање се разликују- на терену није пољопривредно земљиште-прилог Записник комисије за израду програма или Републичког пољопривредног инспектора	ШУМА
Гргуревци	АЉМАНСКИ ДО	768	1687	0.3793	пашњак	4	шума	Ни правно ни фактички није пољопривредно земљиште	Није пољопривредно земљиште
Гргуревци	СЕЛИШТЕ	1698	2858	0.0500	земљиште уз зграду - објекат		земљиште уз зграду - објекат	Правно и фактичко стање се разликују- на терену није пољопривредно земљиште-прилог Записник комисије за израду програма или Републичког пољопривредног инспектора	ЗЕМЉИШТЕ УЗ ЗГРАДУ И ДРУГИ ОБЈЕКАТ
Гргуревци	СЕЛИШТЕ	1698	2858	0.0102	земљиште под зградом-објектом		земљиште уз зграду - објекат	Правно и фактичко стање се разликују- на терену није пољопривредно земљиште-прилог Записник комисије за израду програма или Републичког пољопривредног инспектора	ЗЕМЉИШТЕ УЗ ЗГРАДУ И ДРУГИ ОБЈЕКАТ
Гргуревци	СЕЛИШТЕ	1698	2858	0.0332	земљиште под зградом-објектом		земљиште уз зграду - објекат	Правно и фактичко стање се разликују- на терену није пољопривредно земљиште-прилог Записник комисије за израду програма или Републичког пољопривредног инспектора	ЗЕМЉИШТЕ УЗ ЗГРАДУ И ДРУГИ ОБЈЕКАТ
Гргуревци	СЕЛИШТЕ	1698	2858	0.0096	земљиште под зградом-објектом		земљиште уз зграду - објекат	Правно и фактичко стање се разликују- на терену није пољопривредно земљиште-прилог Записник комисије за израду програма или Републичког пољопривредног инспектора	ЗЕМЉИШТЕ УЗ ЗГРАДУ И ДРУГИ ОБЈЕКАТ
Гргуревци	СЕЛИШТЕ	1698	2858	0.2891	њива	3	земљиште уз зграду - објекат	Правно и фактичко стање се разликују- на терену није пољопривредно земљиште-прилог Записник комисије за израду програма или Републичког пољопривредног инспектора	ЗЕМЉИШТЕ УЗ ЗГРАДУ И ДРУГИ ОБЈЕКАТ
Гргуревци	АЉМАНСКИ ДО	768	1687	0.0424	пашњак	4	остало вештачки створено неплодно земљиште	Ни правно ни фактички није пољопривредно земљиште	Није пољопривредно земљиште
Гргуревци	МИРОСАВ	102	2908	0.6299	пашњак	3	јавни парк	Правно и фактичко стање се разликују- на терену није пољопривредно земљиште-прилог Записник комисије за израду програма или Републичког пољопривредног инспектора	ЈАВНИ ПАРК
Гргуревци	МИРОСАВ	102	2907	0.4812	њива	3	јавни парк	Правно и фактичко стање се разликују- на терену није пољопривредно земљиште-прилог Записник комисије за израду програма или Републичког пољопривредног инспектора	ЈАВНИ ПАРК
Гргуревци	МАЛА САНЦА	102	129/1	0.0885	воћњак	4	јавни парк	Правно и фактичко стање се разликују- на терену није пољопривредно земљиште-прилог Записник комисије за израду програма или Републичког пољопривредног инспектора	ЈАВНИ ПАРК
Гргуревци	КАМЕНИТА ВОДА	107	3487/1	2.5100	њива	4	депонија јаловине	Правно и фактичко стање се разликују- на терену није пољопривредно земљиште-прилог Записник комисије за израду програма или Републичког пољопривредног инспектора	ДЕПОНИЈА ЈАЛОВИНЕ
Гргуревци	КАМЕНИТА ВОДА	107	3558/1	2.0900	њива	4	депонија јаловине	Правно и фактичко стање се разликују- на терену није пољопривредно земљиште-прилог Записник комисије за израду програма или Републичког пољопривредног инспектора	ДЕПОНИЈА ЈАЛОВИНЕ
Гргуревци	КАМЕНИТА ВОДА	107	3573/1	0.4100	њива	4	депонија јаловине	Правно и фактичко стање се разликују- на терену није пољопривредно земљиште-прилог Записник комисије за израду програма или Републичког пољопривредног инспектора	ДЕПОНИЈА ЈАЛОВИНЕ
Гргуревци	КАМЕНИТА ВОДА	107	3574	0.4300	њива	4	депонија јаловине	Правно и фактичко стање се разликују- на терену није пољопривредно земљиште-прилог Записник комисије за израду програма или Републичког пољопривредног инспектора	ДЕПОНИЈА ЈАЛОВИНЕ
Гргуревци	КАМЕНИТА ВОДА	107	3576	0.4000	њива	4	депонија јаловине	Правно и фактичко стање се разликују- на терену није пољопривредно земљиште-прилог Записник комисије за израду програма или Републичког пољопривредног инспектора	ДЕПОНИЈА ЈАЛОВИНЕ
Укупно	***Гргуревци***			***90.7436***					
Дивош	ПИНКИЈЕВА	1310	6048/1	0.0198	земљиште под зградом-објектом			Правно и фактичко стање се разликују- на терену није пољопривредно земљиште-прилог Записник комисије за израду програма или Републичког пољопривредног инспектора	Није пољопривредно земљиште_
Дивош	ПИНКИЈЕВА	1310	6048/1	0.0124	земљиште под зградом-објектом			Правно и фактичко стање се разликују- на терену није пољопривредно земљиште-прилог Записник комисије за израду програма или Републичког пољопривредног инспектора	Није пољопривредно земљиште_
Дивош	ПИНКИЈЕВА	1310	6048/1	0.0196	земљиште под зградом-објектом			Правно и фактичко стање се разликују- на терену није пољопривредно земљиште-прилог Записник комисије за израду програма или Републичког пољопривредног инспектора	Није пољопривредно земљиште_
Дивош	ПИНКИЈЕВА	1310	6048/1	0.0021	земљиште под зградом-објектом			Правно и фактичко стање се разликују- на терену није пољопривредно земљиште-прилог Записник комисије за израду програма или Републичког пољопривредног инспектора	Није пољопривредно земљиште_

Дивош	ПИНКИЈЕВА	1310	6048/1	0.0080	земљиште под зградом-објектом			Правно и фактичко стање се разликују- на терену није пољопривредно земљиште-прилог Записник комисије за израду програма или Републичког пољопривредног инспектора	Није пољопривредно земљиште_
Дивош	ЛЕКИНА	2105	5586	0.0039	земљиште под зградом-објектом			Правно и фактичко стање се разликују- на терену није пољопривредно земљиште-прилог Записник комисије за израду програма или Републичког пољопривредног инспектора	Није пољопривредно земљиште_
Дивош	ЛЕКИНА	2105	5586	0.0075	земљиште под зградом-објектом			Правно и фактичко стање се разликују- на терену није пољопривредно земљиште-прилог Записник комисије за израду програма или Републичког пољопривредног инспектора	Није пољопривредно земљиште_
Дивош	ЛЕКИНА	2105	5586	0.0072	земљиште под зградом-објектом			Правно и фактичко стање се разликују- на терену није пољопривредно земљиште-прилог Записник комисије за израду програма или Републичког пољопривредног инспектора	Није пољопривредно земљиште_
Дивош	ЛЕКИНА	2105	5586	0.0496	земљиште уз зграду - објекат			Правно и фактичко стање се разликују- на терену није пољопривредно земљиште-прилог Записник комисије за израду програма или Републичког пољопривредног инспектора	Није пољопривредно земљиште_
Дивош	ПИНКИЈЕВА	1310	6048/1	0.0518	земљиште уз зграду - објекат			Правно и фактичко стање се разликују- на терену није пољопривредно земљиште-прилог Записник комисије за израду програма или Републичког пољопривредног инспектора	Није пољопривредно земљиште_
Дивош	РИТ	190	7424	0.0503	пашњак	2		Ни правно ни фактички није пољопривредно земљиште	Није пољопривредно земљиште
Дивош	РЕМЕТА	190	6607	0.1405	пашњак	2		Ни правно ни фактички није пољопривредно земљиште	Није пољопривредно земљиште
Дивош	ДРЕН	190	5203	0.5857	пашњак	2		Ни правно ни фактички није пољопривредно земљиште	Није пољопривредно земљиште
Дивош	СТ.ВАШАРИШТЕ	190	6303/8	0.0117	пашњак	2		Ни правно ни фактички није пољопривредно земљиште	Није пољопривредно земљиште
Дивош	СТ.ВАШАРИШТЕ	1546	6303/9	0.0734	пашњак	2		Ни правно ни фактички није пољопривредно земљиште	Није пољопривредно земљиште
Дивош	РЕМЕТА	190	6753	0.0292	пашњак	2		Ни правно ни фактички није пољопривредно земљиште	Није пољопривредно земљиште
Дивош	ЛИВАДЕ	1310	7676	0.0929	њива	2		Ни правно ни фактички није пољопривредно земљиште	Није пољопривредно земљиште
Дивош	СЕЛО	1212	3323	0.0099	њива	2		Ни правно ни фактички није пољопривредно земљиште	Није пољопривредно земљиште
Дивош	КАТАЛИНА	190	6877/2	0.0215	ливада	3		Ни правно ни фактички није пољопривредно земљиште	Није пољопривредно земљиште
Дивош	ГОРЊИ БРЕГ	190	566/2	0.0356	ливада	3		Ни правно ни фактички није пољопривредно земљиште	Није пољопривредно земљиште
Дивош	БИКЛАВ	189	53	1.5340	ливада	3		Ни правно ни фактички није пољопривредно земљиште	Није пољопривредно земљиште
Дивош	ГОРЊИ БРЕГ	190	567/2	0.0231	ливада	3		Ни правно ни фактички није пољопривредно земљиште	Није пољопривредно земљиште
Дивош	РИТ	190	7229	0.9621	воћњак	3		Ни правно ни фактички није пољопривредно земљиште	Није пољопривредно земљиште
Дивош	РЕМЕТА	1310	7047	0.0423	воћњак	3		Ни правно ни фактички није пољопривредно земљиште	Није пољопривредно земљиште
Дивош	КАТАЛИНА	190	6951	0.1478	пашњак	3		Ни правно ни фактички није пољопривредно земљиште	Није пољопривредно земљиште
Дивош	КИСЕЛА БАРА	190	7639/2	0.2474	њива	3		Ни правно ни фактички није пољопривредно земљиште	Није пољопривредно земљиште
Дивош	СТ.ВАШАРИШТЕ	190	6428	0.0007	њива	3		Ни правно ни фактички није пољопривредно земљиште	Није пољопривредно земљиште
Дивош	РЕМЕТА	190	7089	0.1426	њива	3		Ни правно ни фактички није пољопривредно земљиште	Није пољопривредно земљиште
Дивош	СРЕДА	1310	7305	0.3473	њива	3		Ни правно ни фактички није пољопривредно земљиште	Није пољопривредно земљиште
Дивош	РИТ	190	7240	0.0280	њива	3		Ни правно ни фактички није пољопривредно земљиште	Није пољопривредно земљиште
Дивош	СТ.ВАШАРИШТЕ	190	5907	0.3767	пашњак	3		Ни правно ни фактички није пољопривредно земљиште	Није пољопривредно земљиште

Дивош	СТ.ВАШАРИШТЕ	190	6276	0.1844	пашњак	3		Ни правно ни фактички није пољопривредно земљиште	Није пољопривредно земљиште
Дивош	СЕЛО	1310	7599	0.2545	воћњак	3		Ни правно ни фактички није пољопривредно земљиште	Није пољопривредно земљиште
Дивош	КИСЕЛА БАРА	1310	7603	0.0297	воћњак	3		Ни правно ни фактички није пољопривредно земљиште	Није пољопривредно земљиште
Дивош	СЕЛО	190	7582	0.1481	пашњак	3		Ни правно ни фактички није пољопривредно земљиште	Није пољопривредно земљиште
Дивош	СЕЛО	190	7584	0.9821	пашњак	3		Ни правно ни фактички није пољопривредно земљиште	Није пољопривредно земљиште
Дивош	СЕЛО	190	5289	0.2157	пашњак	3		Ни правно ни фактички није пољопривредно земљиште	Није пољопривредно земљиште
Дивош	СЕЛО	190	5291	0.0683	пашњак	3		Ни правно ни фактички није пољопривредно земљиште	Није пољопривредно земљиште
Дивош	СЕЛО	190	5293	0.0155	пашњак	3		Ни правно ни фактички није пољопривредно земљиште	Није пољопривредно земљиште
Дивош	ДРЕН	190	4754	0.0099	ливада	3		Ни правно ни фактички није пољопривредно земљиште	Није пољопривредно земљиште
Дивош	ДРЕН	190	5204	0.0211	ливада	3		Ни правно ни фактички није пољопривредно земљиште	Није пољопривредно земљиште
Дивош	ДРЕН	185	5249	0.0080	ливада	3		Ни правно ни фактички није пољопривредно земљиште	Није пољопривредно земљиште
Дивош	РИТ	1310	7137	0.0972	ливада	3		Ни правно ни фактички није пољопривредно земљиште	Није пољопривредно земљиште
Дивош	ЛИВАДЕ	1310	7679	0.0599	пашњак	3		Ни правно ни фактички није пољопривредно земљиште	Није пољопривредно земљиште
Дивош	ЛИВАДЕ	1310	7681	0.0110	пашњак	3		Ни правно ни фактички није пољопривредно земљиште	Није пољопривредно земљиште
Дивош	ЛИВАДЕ	1310	7682	0.0060	пашњак	3		Ни правно ни фактички није пољопривредно земљиште	Није пољопривредно земљиште
Дивош	СРЕДЊИ БРЕГ	190	4460	0.1183	пашњак	3		Ни правно ни фактички није пољопривредно земљиште	Није пољопривредно земљиште
Дивош	СРЕДЊИ БРЕГ	190	4531	0.1848	пашњак	3		Ни правно ни фактички није пољопривредно земљиште	Није пољопривредно земљиште
Дивош	ЛИВАДЕ	1310	7662	0.1039	пашњак	3		Ни правно ни фактички није пољопривредно земљиште	Није пољопривредно земљиште
Дивош	КИСЕЛА БАРА	1310	7649	4.9078	пашњак	3		Правоснажно Решење о враћању које није спроведено у јавној евиденцији- прилог Решење	Закључак владе 05 Број 464-7844/2022
Дивош	КИСЕЛА БАРА	1310	7649	1.5072	пашњак	3		Правоснажно Решење о враћању које није спроведено у јавној евиденцији- прилог Решење	Закључак владе 05 Број 464-7844/2022
Дивош	КИСЕЛА БАРА	1310	7649	3.3102	пашњак	3		Правоснажно Решење о враћању које није спроведено у јавној евиденцији- прилог Решење	Закључак владе 05 Број 464-7844/2022
Дивош	КИСЕЛА БАРА	1310	7649	2.6288	пашњак	3		Правоснажно Решење о враћању које није спроведено у јавној евиденцији- прилог Решење	Закључак владе 05 Број 464-7844/2022
Дивош	ПИНКИЈЕВА	1310	6048/1	0.0600	пашњак	3		Правно и фактичко стање се разликују- на терену није пољопривредно земљиште-прилог Записник комисије за израду програма или Републичког пољопривредног инспектора	Није пољопривредно земљиште_
Дивош	ЛЕКИНА	2105	5586	0.0113	њива	3		Правно и фактичко стање се разликују- на терену није пољопривредно земљиште-прилог Записник комисије за израду програма или Републичког пољопривредног инспектора	Није пољопривредно земљиште_
Дивош	ЛИВАДЕ	1310	7674	0.0649	пашњак	4		Ни правно ни фактички није пољопривредно земљиште	Није пољопривредно земљиште
Дивош	МАЈДАН	190	3514	0.0942	пашњак	4		Ни правно ни фактички није пољопривредно земљиште	Није пољопривредно земљиште
Дивош	МАЈДАН	190	3967	0.0922	пашњак	4		Ни правно ни фактички није пољопривредно земљиште	Није пољопривредно земљиште

Дивош	ВАРАДИН	190	3691	0.2897	пашњак	4		Ни правно ни фактички није пољопривредно земљиште	Није пољопривредно земљиште
Дивош	ВАРАДИН	190	3698	0.3560	пашњак	4		Ни правно ни фактички није пољопривредно земљиште	Није пољопривредно земљиште
Дивош	ВАРАДИН	190	3719	0.1289	пашњак	4		Ни правно ни фактички није пољопривредно земљиште	Није пољопривредно земљиште
Дивош	ВАРАДИН	190	3727	0.4944	пашњак	4		Ни правно ни фактички није пољопривредно земљиште	Није пољопривредно земљиште
Дивош	ВАРАДИН	190	3732	0.4095	пашњак	4		Ни правно ни фактички није пољопривредно земљиште	Није пољопривредно земљиште
Дивош	МАЈДАН	190	3509	0.3344	пашњак	4		Ни правно ни фактички није пољопривредно земљиште	Није пољопривредно земљиште
Дивош	МАЈДАН	190	3496	0.1198	пашњак	4		Ни правно ни фактички није пољопривредно земљиште	Није пољопривредно земљиште
Дивош	МАЈДАН	190	3502	0.3789	пашњак	4		Ни правно ни фактички није пољопривредно земљиште	Није пољопривредно земљиште
Дивош	ПЕТКОВИЦА	190	2051	0.6520	пашњак	4		Ни правно ни фактички није пољопривредно земљиште	Није пољопривредно земљиште
Дивош	ЈАРМИЦ	190	1306	0.0391	пашњак	4		Ни правно ни фактички није пољопривредно земљиште	Није пољопривредно земљиште
Дивош	ЈАРМИЦ	190	1307	0.0982	пашњак	4		Ни правно ни фактички није пољопривредно земљиште	Није пољопривредно земљиште
Дивош	СТАРИ ДИВОШ	1310	139	0.2119	пашњак	4		Ни правно ни фактички није пољопривредно земљиште	Није пољопривредно земљиште
Дивош	СТАРИ ДИВОШ	1310	122	2.0734	пашњак	4		Ни правно ни фактички није пољопривредно земљиште	Није пољопривредно земљиште
Дивош	ЛИВАДЕ	1310	7678	0.2398	пашњак	4		Ни правно ни фактички није пољопривредно земљиште	Није пољопривредно земљиште
Дивош	СРЕДА	190	7300	0.0257	пашњак	4		Ни правно ни фактички није пољопривредно земљиште	Није пољопривредно земљиште
Дивош	СТАРИ ДИВОШ	1310	96	0.0940	воћњак	4		Ни правно ни фактички није пољопривредно земљиште	Није пољопривредно земљиште
Дивош	СЕЛО	190	5662	0.1918	пашњак	4		Ни правно ни фактички није пољопривредно земљиште	Није пољопривредно земљиште
Дивош	КАТАЛИНА	1310	6890	0.0605	пашњак	4		Ни правно ни фактички није пољопривредно земљиште	Није пољопривредно земљиште
Дивош	КАТАЛИНА	190	6899	0.2820	пашњак	4		Ни правно ни фактички није пољопривредно земљиште	Није пољопривредно земљиште
Дивош	КАТАЛИНА	1310	6910/1	1.1294	њива	4		Ни правно ни фактички није пољопривредно земљиште	Није пољопривредно земљиште
Дивош	МАЈДАН	1310	3435/3	0.1487	њива	4		Ни правно ни фактички није пољопривредно земљиште	Није пољопривредно земљиште
Дивош	РЕМЕТА	1310	6549/1	0.0038	њива	4		Ни правно ни фактички није пољопривредно земљиште	Није пољопривредно земљиште
Дивош	ЈАРМИЦ	190	1401	0.6332	њива	4		Ни правно ни фактички није пољопривредно земљиште	Није пољопривредно земљиште
Дивош	МАЈДАН	190	3513	0.0356	воћњак	4		Ни правно ни фактички није пољопривредно земљиште	Није пољопривредно земљиште
Дивош	МАЈДАН	190	3508	0.0456	воћњак	4		Ни правно ни фактички није пољопривредно земљиште	Није пољопривредно земљиште
Дивош	МАЈДАН	190	3510	0.5409	воћњак	4		Ни правно ни фактички није пољопривредно земљиште	Није пољопривредно земљиште
Дивош	СТАРИ ДИВОШ	190	171	0.1619	воћњак	4		Ни правно ни фактички није пољопривредно земљиште	Није пољопривредно земљиште

Дивош	СТАРИ ДИВОШ	190	174	0.1260	воћњак	4		Ни правно ни фактички није пољопривредно земљиште	Није пољопривредно земљиште
Дивош	СТАРИ ДИВОШ	190	176	0.0627	воћњак	4		Ни правно ни фактички није пољопривредно земљиште	Није пољопривредно земљиште
Дивош	СТАРИ ДИВОШ	190	179	0.0607	воћњак	4		Ни правно ни фактички није пољопривредно земљиште	Није пољопривредно земљиште
Дивош	СТАРИ ДИВОШ	1310	123	0.1499	воћњак	4		Ни правно ни фактички није пољопривредно земљиште	Није пољопривредно земљиште
Дивош	СТАРИ ДИВОШ	1310	131/2	0.0370	ливада	4		Ни правно ни фактички није пољопривредно земљиште	Није пољопривредно земљиште
Дивош	СТАРИ ДИВОШ	1310	124	0.1179	ливада	4		Ни правно ни фактички није пољопривредно земљиште	Није пољопривредно земљиште
Дивош	СТАРИ ДИВОШ	1310	128	0.1999	ливада	4		Ни правно ни фактички није пољопривредно земљиште	Није пољопривредно земљиште
Дивош	СТАРИ ДИВОШ	190	175	0.0680	ливада	4		Ни правно ни фактички није пољопривредно земљиште	Није пољопривредно земљиште
Дивош	БИКЛАВ	1310	247	0.3204	ливада	4		Ни правно ни фактички није пољопривредно земљиште	Није пољопривредно земљиште
Дивош	БИКЛАВ	1310	280	0.0200	ливада	4		Ни правно ни фактички није пољопривредно земљиште	Није пољопривредно земљиште
Дивош	БИКЛАВ	1310	276	0.6738	ливада	4		Ни правно ни фактички није пољопривредно земљиште	Није пољопривредно земљиште
Дивош	ДРЕН	190	5202	0.3138	ливада	4		Ни правно ни фактички није пољопривредно земљиште	Није пољопривредно земљиште
Дивош	СТАРИ ДИВОШ	1310	121	0.3098	воћњак	4		Ни правно ни фактички није пољопривредно земљиште	Није пољопривредно земљиште
Дивош	СТАРИ ДИВОШ	1310	112	0.9475	ливада	4		Ни правно ни фактички није пољопривредно земљиште	Није пољопривредно земљиште
Дивош	РЕМЕТА	1310	6501	0.0330	ливада	4		Ни правно ни фактички није пољопривредно земљиште	Није пољопривредно земљиште
Дивош	БИКЛАВ	190	58	0.3723	ливада	4		Ни правно ни фактички није пољопривредно земљиште	Није пољопривредно земљиште
Дивош	СРЕДА	1310	7305	0.0751	њива	5		Ни правно ни фактички није пољопривредно земљиште	Није пољопривредно земљиште
Дивош	РЕМЕТА	1310	6476	0.0240	њива	5		Ни правно ни фактички није пољопривредно земљиште	Није пољопривредно земљиште
Дивош	РЕМЕТА	1310	6500	0.0661	њива	5		Ни правно ни фактички није пољопривредно земљиште	Није пољопривредно земљиште
Дивош	ГОРЊИ БРЕГ	190	568/2	0.1011	њива	5		Ни правно ни фактички није пољопривредно земљиште	Није пољопривредно земљиште
Дивош	СТ.ВАШАРИШТЕ	190	6427	0.0600	пашњак	5		Ни правно ни фактички није пољопривредно земљиште	Није пољопривредно земљиште
Дивош	РЕМЕТА	190	6609	0.9391	пашњак	5		Ни правно ни фактички није пољопривредно земљиште	Није пољопривредно земљиште
Дивош	МАТОРЦИ	2303	1825/2	0.9026	пашњак	5		Ни правно ни фактички није пољопривредно земљиште	Није пољопривредно земљиште
Дивош	МАТОРЦИ	2303	1825/3	0.1308	пашњак	5		Ни правно ни фактички није пољопривредно земљиште	Није пољопривредно земљиште
Дивош	МАТОРЦИ	2303	1827	1.3358	пашњак	5		Ни правно ни фактички није пољопривредно земљиште	Није пољопривредно земљиште
Дивош	МАТОРЦИ	2303	1830	0.4338	пашњак	5		Ни правно ни фактички није пољопривредно земљиште	Није пољопривредно земљиште
Дивош	ОКРУГЛИЦА	190	1831	1.1670	пашњак	5		Ни правно ни фактички није пољопривредно земљиште	Није пољопривредно земљиште

Дивош	Д.ПЕТКОВИЦА	190	3190	2.6323	пашњак	5		Ни правно ни фактички није пољопривредно земљиште	Није пољопривредно земљиште
Дивош	Д.ПЕТКОВИЦА	190	3195	0.1960	пашњак	5		Ни правно ни фактички није пољопривредно земљиште	Није пољопривредно земљиште
Дивош	САДОВИ	1310	3262/2	0.0400	пашњак	5		Ни правно ни фактички није пољопривредно земљиште	Није пољопривредно земљиште
Дивош	ДРЕН	190	4762	0.1191	пашњак	5		Ни правно ни фактички није пољопривредно земљиште	Није пољопривредно земљиште
Дивош	РЕМЕТА	1310	6502	0.0766	њива	5		Ни правно ни фактички није пољопривредно земљиште	Није пољопривредно земљиште
Дивош	Д.ПЕТКОВИЦА	1310	3186	0.1019	њива	5		Ни правно ни фактички није пољопривредно земљиште	Није пољопривредно земљиште
Дивош	НАДЕЖ	1310	6816	0.3879	њива	5		Ни правно ни фактички није пољопривредно земљиште	Није пољопривредно земљиште
Дивош	ПИШТИНАЦ	190	3620	0.0200	њива	5		Ни правно ни фактички није пољопривредно земљиште	Није пољопривредно земљиште
Дивош	ВАРАДИН	190	3733	0.0823	њива	5		Ни правно ни фактички није пољопривредно земљиште	Није пољопривредно земљиште
Дивош	СТ.ВАШАРИШТЕ	1310	6439	0.1889	њива	6		Ни правно ни фактички није пољопривредно земљиште	Није пољопривредно земљиште
Дивош	РЕМЕТА	190	7045	0.4601	њива	6		Ни правно ни фактички није пољопривредно земљиште	Није пољопривредно земљиште
Дивош	ГОРЊИ БРЕГ	190	553/2	0.1697	њива	6		Ни правно ни фактички није пољопривредно земљиште	Није пољопривредно земљиште
Дивош	СТ.БИНГУЛА ГР	188	1238	0.1122	њива	6		Ни правно ни фактички није пољопривредно земљиште	Није пољопривредно земљиште
Дивош	РАСТИК	190	1420/2	0.0828	њива	6		Ни правно ни фактички није пољопривредно земљиште	Није пољопривредно земљиште
Дивош	КЕЉИНАЦ	1212	2345	0.0155	њива	6		Ни правно ни фактички није пољопривредно земљиште	Није пољопривредно земљиште
Дивош	РЕМЕТА	190	6610	0.3512	њива	7		Ни правно ни фактички није пољопривредно земљиште	Није пољопривредно земљиште
Дивош	МАЈДАН	190	3511	0.4502	њива	7		Ни правно ни фактички није пољопривредно земљиште	Није пољопривредно земљиште
Дивош	СРЕДА	190	7298	0.2630	њива	7		Ни правно ни фактички није пољопривредно земљиште	Није пољопривредно земљиште
Дивош	РЕМЕТА	1310	6502	0.0709	њива	7		Ни правно ни фактички није пољопривредно земљиште	Није пољопривредно земљиште
Дивош	ОКРУГЛИЦА	1310	2756	5.4996	пашњак	4	њива	Правоснажно Решење о враћању које није спроведено у јавној евиденцији- прилог Решење	46-00-45/2007
Дивош	ОКРУГЛИЦА	1310	2790	3.0395	пашњак	4	њива	Правоснажно Решење о враћању које није спроведено у јавној евиденцији- прилог Решење	46-00-45/2007
Дивош	КИСЕЛА БАРА	1310	7653	9.2334	пашњак	3	њива	Правоснажно Решење о враћању које није спроведено у јавној евиденцији- прилог Решење	Закључак владе 05 Број 464-7844/2022
Дивош	ПАШЊАК	1310	7665	10.7012	пашњак	3	њива	Правоснажно Решење о враћању које није спроведено у јавној евиденцији- прилог Решење	Закључак владе 05 Број 464-7844/2022
Дивош	КИСЕЛА БАРА	1310	7648	0.7229	пашњак	3	њива	Правоснажно Решење о враћању које није спроведено у јавној евиденцији- прилог Решење	Закључак владе 05 Број 464-7844/2022
Дивош	КИСЕЛА БАРА	1310	7648	0.2700	пашњак	3	њива	Правоснажно Решење о враћању које није спроведено у јавној евиденцији- прилог Решење	Закључак владе 05 Број 464-7844/2022
Дивош	КИСЕЛА БАРА	1310	7648	3.4340	пашњак	3	њива	Правоснажно Решење о враћању које није спроведено у јавној евиденцији- прилог Решење	Закључак владе 05 Број: 464-7844/2022
Дивош	КАТАЛИНА	190	6877/1	0.1298	ливада	3	шума	Ни правно ни фактички није пољопривредно земљиште	Није пољопривредно земљиште

Дивош	КАТАЛИНА	190	6877/1	0.0310	ливада	3	шума	Ни правно ни фактички није пољопривредно земљиште	Није пољопривредно земљиште
Дивош	СТАРИ ДИВОШ	1310	115	0.2025	ливада	4	шума	Правно и фактичко стање се разликују- на терену није пољопривредно земљиште-прилог Записник комисије за израду програма или Републичког пољопривредног инспектора	ШУМА
Дивош	СТАРИ ДИВОШ	1310	115	2.4991	ливада	4	шума	Правно и фактичко стање се разликују- на терену није пољопривредно земљиште-прилог Записник комисије за израду програма или Републичког пољопривредног инспектора	ШУМА
Дивош	СТАРИ ДИВОШ	1310	95/2	0.0017	ливада	4	шума	Правно и фактичко стање се разликују- на терену није пољопривредно земљиште-прилог Записник комисије за израду програма или Републичког пољопривредног инспектора	ШУМА
Дивош	СТАРИ ДИВОШ	1310	95/2	0.0440	ливада	4	шума	Правно и фактичко стање се разликују- на терену није пољопривредно земљиште-прилог Записник комисије за израду програма или Републичког пољопривредног инспектора	ШУМА
Дивош	СТАРИ ДИВОШ	1310	95/2	9.5431	ливада	4	шума	Правно и фактичко стање се разликују- на терену није пољопривредно земљиште-прилог Записник комисије за израду програма или Републичког пољопривредног инспектора	ШУМА
Дивош	ОКРУГЛИЦА	1310	2790	0.0641	пашњак	4	шума	Правно и фактичко стање се разликују- на терену није пољопривредно земљиште-прилог Записник комисије за израду програма или Републичког пољопривредног инспектора	ШУМА
Дивош	ОКРУГЛИЦА	1310	2790	0.1264	пашњак	4	шума	Правно и фактичко стање се разликују- на терену није пољопривредно земљиште-прилог Записник комисије за израду програма или Републичког пољопривредног инспектора	ШУМА
Дивош	ОКРУГЛИЦА	1310	2790	0.9352	пашњак	4	шума	Правно и фактичко стање се разликују- на терену није пољопривредно земљиште-прилог Записник комисије за израду програма или Републичког пољопривредног инспектора	ШУМА
Дивош	ОКРУГЛИЦА	1310	2756	0.4844	пашњак	4	шума	Правно и фактичко стање се разликују- на терену није пољопривредно земљиште-прилог Записник комисије за израду програма или Републичког пољопривредног инспектора	ШУМА
Дивош	КУЊАТ	190	2195	1.2750	пашњак	4	шума	Правно и фактичко стање се разликују- на терену није пољопривредно земљиште-прилог Записник комисије за израду програма или Републичког пољопривредног инспектора	ШУМА
Дивош	ОКРУГЛИЦА	1310	2297	1.3631	пашњак	4	шума	Правно и фактичко стање се разликују- на терену није пољопривредно земљиште-прилог Записник комисије за израду програма или Републичког пољопривредног инспектора	ШУМА
Дивош	ОКРУГЛИЦА	1310	2299	0.0588	пашњак	4	шума	Правно и фактичко стање се разликују- на терену није пољопривредно земљиште-прилог Записник комисије за израду програма или Републичког пољопривредног инспектора	ШУМА
Дивош	ОКРУГЛИЦА	1310	2299	0.1883	пашњак	4	шума	Правно и фактичко стање се разликују- на терену није пољопривредно земљиште-прилог Записник комисије за израду програма или Републичког пољопривредног инспектора	ШУМА
Дивош	ОКРУГЛИЦА	1310	2299	0.0604	пашњак	4	шума	Правно и фактичко стање се разликују- на терену није пољопривредно земљиште-прилог Записник комисије за израду програма или Републичког пољопривредног инспектора	ШУМА
Дивош	ОКРУГЛИЦА	1310	2299	0.0744	пашњак	4	шума	Правно и фактичко стање се разликују- на терену није пољопривредно земљиште-прилог Записник комисије за израду програма или Републичког пољопривредног инспектора	ШУМА
Дивош	КАТАЛИНА	1310	6891	0.1191	њива	5	шума	Правно и фактичко стање се разликују- на терену није пољопривредно земљиште-прилог Записник комисије за израду програма или Републичког пољопривредног инспектора	ШУМА
Дивош	СТАРИ ДИВОШ	1310	92	0.0047	њива	6	шума	Правно и фактичко стање се разликују- на терену није пољопривредно земљиште-прилог Записник комисије за израду програма или Републичког пољопривредног инспектора	ШУМА
Дивош	СТАРИ ДИВОШ	1310	92	0.0064	њива	6	шума	Правно и фактичко стање се разликују- на терену није пољопривредно земљиште-прилог Записник комисије за израду програма или Републичког пољопривредног инспектора	ШУМА
Дивош	СТАРИ ДИВОШ	1310	92	0.0218	њива	6	шума	Правно и фактичко стање се разликују- на терену није пољопривредно земљиште-прилог Записник комисије за израду програма или Републичког пољопривредног инспектора	ШУМА
Дивош	СТАРИ ДИВОШ	1310	95/1	0.0984	њива	5	шума	Правно и фактичко стање се разликују- на терену није пољопривредно земљиште-прилог Записник комисије за израду програма или Републичког пољопривредног инспектора	ШУМА
Дивош	КАТАЛИНА	1310	6925	0.0979	њива	5	шума	Ни правно ни фактички није пољопривредно земљиште	Није пољопривредно земљиште
Дивош	КАТАЛИНА	190	6924	0.9653	ливада	4	шума	Ни правно ни фактички није пољопривредно земљиште	Није пољопривредно земљиште
Дивош	КАТАЛИНА	190	6934	0.4380	пашњак	4	шума	Ни правно ни фактички није пољопривредно земљиште	Није пољопривредно земљиште
Дивош	СЕЛО	1310	7598	0.3507	пашњак	2	земљиште уз зграду - објекат	Правно и фактичко стање се разликују- на терену није пољопривредно земљиште-прилог Записник комисије за израду програма или Републичког пољопривредног инспектора	ЗЕМЉИШТЕ УЗ ЗГРАДУ И ДРУГИ ОБЈЕКАТ
Дивош	ОКРУГЛИЦА	1310	2299	0.1360	пашњак	4	остало вештачки створено неплодно земљиште	Ни правно ни фактички није пољопривредно земљиште	Није пољопривредно земљиште
Дивош	СЕЛО	190	7586	0.5806	пашњак	3	остало вештачки створено неплодно земљиште	Ни правно ни фактички није пољопривредно земљиште	Није пољопривредно земљиште

Дивош	СЕЛО	1310	7592	0.7280	воћњак	3	депонија смећа	Правно и фактичко стање се разликују- на терену није пољопривредно земљиште-прилог Записник комисије за израду програма или Републичког пољопривредног инспектора	ДЕПОНИЈА СМЕЋА
Укупно	***Дивош***			***97.8562***					
Засавица	ВАЉЕВАЦ	693	3919/9	0.0584	земљиште под зградом-објектом			Прва зона заштите	Забрањена пољопривредна производња
Засавица	ВАЉЕВАЦ	693	3919/9	0.0209	земљиште под зградом-објектом			Прва зона заштите	Забрањена пољопривредна производња
Засавица	ВАЉЕВАЦ	693	3919/9	0.0263	земљиште под зградом-објектом			Прва зона заштите	Забрањена пољопривредна производња
Засавица	ВАЉЕВАЦ	693	3919/9	0.0232	земљиште под зградом-објектом			Прва зона заштите	Забрањена пољопривредна производња
Засавица	КРЦЕВИНЕ	334	277	0.6443	трстик-мочвара	1		Ни правно ни фактички није пољопривредно земљиште	Није пољопривредно земљиште
Засавица	ЛУГ	334	3642	0.1398	трстик-мочвара	1		Ни правно ни фактички није пољопривредно земљиште	Није пољопривредно земљиште
Засавица	ЛУГ	334	3853	0.0978	трстик-мочвара	1		Ни правно ни фактички није пољопривредно земљиште	Није пољопривредно земљиште
Засавица	ЛУГ	334	3854	0.1382	трстик-мочвара	1		Ни правно ни фактички није пољопривредно земљиште	Није пољопривредно земљиште
Засавица	ЛУГ	334	3862	0.1111	трстик-мочвара	1		Ни правно ни фактички није пољопривредно земљиште	Није пољопривредно земљиште
Засавица	ЛУГ	334	3863	0.2843	трстик-мочвара	1		Ни правно ни фактички није пољопривредно земљиште	Није пољопривредно земљиште
Засавица	ЛУГ	334	3657	0.1279	трстик-мочвара	1		Ни правно ни фактички није пољопривредно земљиште	Није пољопривредно земљиште
Засавица	ЛУГ	334	3658	0.0964	трстик-мочвара	1		Ни правно ни фактички није пољопривредно земљиште	Није пољопривредно земљиште
Засавица	ЛУГ	334	3669/2	0.0389	трстик-мочвара	1		Ни правно ни фактички није пољопривредно земљиште	Није пољопривредно земљиште
Засавица	ЛУГ	334	3670	0.0669	трстик-мочвара	1		Ни правно ни фактички није пољопривредно земљиште	Није пољопривредно земљиште
Засавица	ЛУГ	334	3683	0.3022	трстик-мочвара	1		Ни правно ни фактички није пољопривредно земљиште	Није пољопривредно земљиште
Засавица	ЛУГ	334	3684	0.0999	трстик-мочвара	1		Ни правно ни фактички није пољопривредно земљиште	Није пољопривредно земљиште
Засавица	ЛУГ	334	3697	0.0799	трстик-мочвара	1		Ни правно ни фактички није пољопривредно земљиште	Није пољопривредно земљиште
Засавица	ЛУГ	334	3698	0.0839	трстик-мочвара	1		Ни правно ни фактички није пољопривредно земљиште	Није пољопривредно земљиште
Засавица	ЛУГ	334	3709	0.1808	трстик-мочвара	1		Ни правно ни фактички није пољопривредно земљиште	Није пољопривредно земљиште
Засавица	ЛУГ	334	3710/2	0.1438	трстик-мочвара	1		Ни правно ни фактички није пољопривредно земљиште	Није пољопривредно земљиште
Засавица	ЛУГ	334	3718/2	0.2011	трстик-мочвара	1		Ни правно ни фактички није пољопривредно земљиште	Није пољопривредно земљиште
Засавица	ЛУГ	334	3719/2	0.0625	трстик-мочвара	1		Ни правно ни фактички није пољопривредно земљиште	Није пољопривредно земљиште
Засавица	ЛУГ	334	3727	0.0933	трстик-мочвара	1		Ни правно ни фактички није пољопривредно земљиште	Није пољопривредно земљиште
Засавица	ЛУГ	334	3728	0.0539	трстик-мочвара	1		Ни правно ни фактички није пољопривредно земљиште	Није пољопривредно земљиште
Засавица	ЛУГ	334	3731	0.0808	трстик-мочвара	1		Ни правно ни фактички није пољопривредно земљиште	Није пољопривредно земљиште
Засавица	ЛУГ	334	3741	0.2135	трстик-мочвара	1		Ни правно ни фактички није пољопривредно земљиште	Није пољопривредно земљиште

Засавица	ЛУГ	334	3742	0.8442	трстик-мочвара	1		Ни правно ни фактички није пољопривредно земљиште	Није пољопривредно земљиште
Засавица	ЛУГ	334	3745	0.1292	трстик-мочвара	1		Ни правно ни фактички није пољопривредно земљиште	Није пољопривредно земљиште
Засавица	ЛУГ	334	3755	0.0349	трстик-мочвара	1		Ни правно ни фактички није пољопривредно земљиште	Није пољопривредно земљиште
Засавица	ЛУГ	334	3594	0.1716	трстик-мочвара	1		Ни правно ни фактички није пољопривредно земљиште	Није пољопривредно земљиште
Засавица	ЛУГ	334	3595	0.1331	трстик-мочвара	1		Ни правно ни фактички није пољопривредно земљиште	Није пољопривредно земљиште
Засавица	ЛУГ	334	3602	0.1236	трстик-мочвара	1		Ни правно ни фактички није пољопривредно земљиште	Није пољопривредно земљиште
Засавица	ЛУГ	334	3603	0.1671	трстик-мочвара	1		Ни правно ни фактички није пољопривредно земљиште	Није пољопривредно земљиште
Засавица	ЛУГ	334	3617	0.1984	трстик-мочвара	1		Ни правно ни фактички није пољопривредно земљиште	Није пољопривредно земљиште
Засавица	ЛУГ	334	3618	0.1605	трстик-мочвара	1		Ни правно ни фактички није пољопривредно земљиште	Није пољопривредно земљиште
Засавица	ЛУГ	334	3626	0.1910	трстик-мочвара	1		Ни правно ни фактички није пољопривредно земљиште	Није пољопривредно земљиште
Засавица	ЛУГ	334	3627	0.3881	трстик-мочвара	1		Ни правно ни фактички није пољопривредно земљиште	Није пољопривредно земљиште
Засавица	ЛУГ	334	3639	0.3804	трстик-мочвара	1		Ни правно ни фактички није пољопривредно земљиште	Није пољопривредно земљиште
Засавица	ЛУГ	334	3640	0.3215	трстик-мочвара	1		Ни правно ни фактички није пољопривредно земљиште	Није пољопривредно земљиште
Засавица	ЛУГ	334	3610	0.3122	трстик-мочвара	1		Ни правно ни фактички није пољопривредно земљиште	Није пољопривредно земљиште
Засавица	ЛУГ	334	3611	0.7831	трстик-мочвара	1		Ни правно ни фактички није пољопривредно земљиште	Није пољопривредно земљиште
Засавица	КРЦЕВИНЕ	334	3582	0.2533	трстик-мочвара	1		Ни правно ни фактички није пољопривредно земљиште	Није пољопривредно земљиште
Засавица	КРЦЕВИНЕ	334	3583	0.7418	трстик-мочвара	1		Ни правно ни фактички није пољопривредно земљиште	Није пољопривредно земљиште
Засавица	ЛУГ	334	3588	0.2752	трстик-мочвара	1		Ни правно ни фактички није пољопривредно земљиште	Није пољопривредно земљиште
Засавица	ЛУГ	334	3589	0.2517	трстик-мочвара	1		Ни правно ни фактички није пољопривредно земљиште	Није пољопривредно земљиште
Засавица	КРЦЕВИНЕ	334	3559	0.7633	трстик-мочвара	1		Ни правно ни фактички није пољопривредно земљиште	Није пољопривредно земљиште
Засавица	КРЦЕВИНЕ	334	3560	0.6907	трстик-мочвара	1		Ни правно ни фактички није пољопривредно земљиште	Није пољопривредно земљиште
Засавица	КРЦЕВИНЕ	334	3570	0.4054	трстик-мочвара	1		Ни правно ни фактички није пољопривредно земљиште	Није пољопривредно земљиште
Засавица	КРЦЕВИНЕ	334	3547/1	0.1401	трстик-мочвара	1		Ни правно ни фактички није пољопривредно земљиште	Није пољопривредно земљиште
Засавица	КРЦЕВИНЕ	334	3547/2	0.0356	трстик-мочвара	1		Ни правно ни фактички није пољопривредно земљиште	Није пољопривредно земљиште
Засавица	КРЦЕВИНЕ	334	3548	0.2482	трстик-мочвара	1		Ни правно ни фактички није пољопривредно земљиште	Није пољопривредно земљиште
Засавица	ВАЉЕВАЦ	185	3921	10.1710	трстик-мочвара	1		Ни правно ни фактички није пољопривредно земљиште	Није пољопривредно земљиште
Засавица	ВАЉЕВАЦ	185	4219/1	3.1569	трстик-мочвара	1		Ни правно ни фактички није пољопривредно земљиште	Није пољопривредно земљиште

Засавица	ВАЉЕВАЦ	367	4222	2.6405	трстик-мочвара	1		Ни правно ни фактички није пољопривредно земљиште	Није пољопривредно земљиште
Засавица	ВАЉЕВАЦ	367	4425/3	0.6027	трстик-мочвара	1		Ни правно ни фактички није пољопривредно земљиште	Није пољопривредно земљиште
Засавица	КРЦЕВИНЕ	334	436	0.0548	трстик-мочвара	1		Ни правно ни фактички није пољопривредно земљиште	Није пољопривредно земљиште
Засавица	БУУАК	1023	155/2	0.0120	њива	1		Ни правно ни фактички није пољопривредно земљиште	Није пољопривредно земљиште
Засавица	ВАЉЕВАЦ	367	4218/1	3.1500	њива	1		Ни правно ни фактички није пољопривредно земљиште	Није пољопривредно земљиште
Засавица	БУУАК	334	46/1	0.0658	њива	1		Ни правно ни фактички није пољопривредно земљиште	Није пољопривредно земљиште
Засавица	ВАЉЕВАЦ	185	3920/1	0.0013	земљиште под зградом-објектом			Ни правно ни фактички није пољопривредно земљиште	Није пољопривредно земљиште
Засавица	ВАЉЕВАЦ	185	3920/1	0.0057	земљиште под зградом-објектом			Ни правно ни фактички није пољопривредно земљиште	Није пољопривредно земљиште
Засавица	ВАЉЕВАЦ	185	3920/1	0.0166	земљиште под зградом-објектом			Ни правно ни фактички није пољопривредно земљиште	Није пољопривредно земљиште
Засавица	АЛЕКСАНДРА МАРКОВИЦА	1023	1170	0.0500	земљиште уз зграду - објекат			Ни правно ни фактички није пољопривредно земљиште	Није пољопривредно земљиште
Засавица	АЛЕКСАНДРА МАРКОВИЦА	1023	1170	0.0030	земљиште под зградом-објектом			Ни правно ни фактички није пољопривредно земљиште	Није пољопривредно земљиште
Засавица	АЛЕКСАНДРА МАРКОВИЦА	1023	1170	0.0069	земљиште под зградом-објектом			Ни правно ни фактички није пољопривредно земљиште	Није пољопривредно земљиште
Засавица	АЛЕКСАНДРА МАРКОВИЦА	1023	1170	0.0033	земљиште под зградом-објектом			Ни правно ни фактички није пољопривредно земљиште	Није пољопривредно земљиште
Засавица	КРЦЕВИНЕ	334	472/7	0.0519	њива	2		Ни правно ни фактички није пољопривредно земљиште	Није пољопривредно земљиште
Засавица	ВАЉЕВАЦ	367	4218/1	2.1107	њива	2		Ни правно ни фактички није пољопривредно земљиште	Није пољопривредно земљиште
Засавица	БУУАК	334	738/1	0.0360	њива	2		Ни правно ни фактички није пољопривредно земљиште	Није пољопривредно земљиште
Засавица	ПОЉЕ	185	1609	0.1885	пашњак	2		Ни правно ни фактички није пољопривредно земљиште	Није пољопривредно земљиште
Засавица	КРЦЕВИНЕ	334	478/3	0.0037	пашњак	2		Ни правно ни фактички није пољопривредно земљиште	Није пољопривредно земљиште
Засавица	ПОЉЕ	950	1605/11	0.1346	њива	2		Ни правно ни фактички није пољопривредно земљиште	Није пољопривредно земљиште
Засавица	ПОЉЕ	950	1607/14	0.1174	њива	2		Ни правно ни фактички није пољопривредно земљиште	Није пољопривредно земљиште
Засавица	БУУАК	334	27/2	0.0040	њива	2		Ни правно ни фактички није пољопривредно земљиште	Није пољопривредно земљиште
Засавица	БУУАК	334	28/2	0.0119	њива	2		Ни правно ни фактички није пољопривредно земљиште	Није пољопривредно земљиште
Засавица	СЕЛО	1023	1171	0.0701	пашњак	2		Ни правно ни фактички није пољопривредно земљиште	Није пољопривредно земљиште
Засавица	СЕЛО	185	3771	0.7858	пашњак	2		Ни правно ни фактички није пољопривредно земљиште	Није пољопривредно земљиште
Засавица	АЛЕКСАНДРА МАРКОВИЦА	1023	1170	0.0179	воћњак	3		Ни правно ни фактички није пољопривредно земљиште	Није пољопривредно земљиште
Засавица	ЛУГ	334	3656/2	0.0280	њива	3		Ни правно ни фактички није пољопривредно земљиште	Није пољопривредно земљиште
Засавица	ЛУГ	334	3641/2	0.0880	њива	3		Ни правно ни фактички није пољопривредно земљиште	Није пољопривредно земљиште

Засавица	ЛУГ	334	3856/2	0.0720	њива	3		Ни правно ни фактички није пољопривредно земљиште	Није пољопривредно земљиште
Засавица	ЛУГ	334	3864/2	0.1124	њива	3		Ни правно ни фактички није пољопривредно земљиште	Није пољопривредно земљиште
Засавица	ЛУГ	185	3772	0.0185	шума	3		Ни правно ни фактички није пољопривредно земљиште	Није пољопривредно земљиште
Засавица	БУУАК	334	46/1	0.0700	њива	3		Ни правно ни фактички није пољопривредно земљиште	Није пољопривредно земљиште
Засавица	ВАЉЕВАЦ	270	4751	0.1389	пашњак	3		Ни правно ни фактички није пољопривредно земљиште	Није пољопривредно земљиште
Засавица	ВАЉЕВАЦ	185	3924	0.0745	ливада	3		Ни правно ни фактички није пољопривредно земљиште	Није пољопривредно земљиште
Засавица	КРЦЕВИНЕ	334	426	0.1005	ливада	3		Ни правно ни фактички није пољопривредно земљиште	Није пољопривредно земљиште
Засавица	КРЦЕВИНЕ	334	435	0.0588	ливада	3		Ни правно ни фактички није пољопривредно земљиште	Није пољопривредно земљиште
Засавица	СЕЛО	334	4093	0.0651	воћњак	3		Ни правно ни фактички није пољопривредно земљиште	Није пољопривредно земљиште
Засавица	ВАЉЕВАЦ	367	3930	0.1499	пашњак	3		Ни правно ни фактички није пољопривредно земљиште	Није пољопривредно земљиште
Засавица	ВАЉЕВАЦ	185	4807	0.3188	пашњак	3		Ни правно ни фактички није пољопривредно земљиште	Није пољопривредно земљиште
Засавица	ВАЉЕВАЦ	185	4808	0.0190	пашњак	3		Ни правно ни фактички није пољопривредно земљиште	Није пољопривредно земљиште
Засавица	КРЦЕВИНЕ	334	479/5	0.0029	њива	3		Ни правно ни фактички није пољопривредно земљиште	Није пољопривредно земљиште
Засавица	КРЦЕВИНЕ	334	475/3	0.0646	њива	3		Ни правно ни фактички није пољопривредно земљиште	Није пољопривредно земљиште
Засавица	ВАЉЕВАЦ	693	3901	0.7967	њива	3		Прва зона заштите	Забрањена пољопривредна производња
Засавица	ВАЉЕВАЦ	693	3919/9	1.2941	њива	3		Прва зона заштите	Забрањена пољопривредна производња
Засавица	КРЦЕВИНЕ	334	439/2	0.0800	њива	4		Ни правно ни фактички није пољопривредно земљиште	Није пољопривредно земљиште
Засавица	КРЦЕВИНЕ	334	445/2	0.5623	њива	4		Ни правно ни фактички није пољопривредно земљиште	Није пољопривредно земљиште
Засавица	ВАЉЕВАЦ	185	4228	2.9153	пашњак	4		Ни правно ни фактички није пољопривредно земљиште	Није пољопривредно земљиште
Засавица	КРЦЕВИНЕ	334	511/2	0.0518	њива	4		Ни правно ни фактички није пољопривредно земљиште	Није пољопривредно земљиште
Засавица	ВАЉЕВАЦ	185	4425/1	3.7115	пашњак	4		Ни правно ни фактички није пољопривредно земљиште	Није пољопривредно земљиште
Засавица	ВАЉЕВАЦ	185	3926	0.1420	ливада	4		Ни правно ни фактички није пољопривредно земљиште	Није пољопривредно земљиште
Засавица	ВАЉЕВАЦ	185	3920/1	284.5370	пашњак	4		Ни правно ни фактички није пољопривредно земљиште	Није пољопривредно земљиште
Засавица	ЛУГ	185	3772	0.2834	њива	4		Ни правно ни фактички није пољопривредно земљиште	Није пољопривредно земљиште
Засавица	ЛУГ	334	3592/2	0.0360	њива	5		Ни правно ни фактички није пољопривредно земљиште	Није пољопривредно земљиште
Засавица	ЛУГ	334	3597/2	0.0280	њива	5		Ни правно ни фактички није пољопривредно земљиште	Није пољопривредно земљиште
Засавица	ЛУГ	334	3600/2	0.0240	њива	5		Ни правно ни фактички није пољопривредно земљиште	Није пољопривредно земљиште

Засавица	ЛУГ	334	3605/2	0.0402	њива	5		Ни правно ни фактички није пољопривредно земљиште	Није пољопривредно земљиште
Засавица	ЛУГ	334	3608/2	0.0675	њива	5		Ни правно ни фактички није пољопривредно земљиште	Није пољопривредно земљиште
Засавица	ЛУГ	334	3613/2	0.1600	њива	5		Ни правно ни фактички није пољопривредно земљиште	Није пољопривредно земљиште
Засавица	ВАЉЕВАЦ	185	3928/3	0.1345	ливада	5		Ни правно ни фактички није пољопривредно земљиште	Није пољопривредно земљиште
Засавица	ВАЉЕВАЦ	185	3928/1	0.4480	ливада	5		Ни правно ни фактички није пољопривредно земљиште	Није пољопривредно земљиште
Засавица	ВАЉЕВАЦ	185	3927	0.8031	њива	5		Ни правно ни фактички није пољопривредно земљиште	Није пољопривредно земљиште
Засавица	ВАЉЕВАЦ	185	3928/2	0.9323	њива	5		Ни правно ни фактички није пољопривредно земљиште	Није пољопривредно земљиште
Засавица	КРЦЕВИНЕ	334	445/2	0.3377	њива	6		Ни правно ни фактички није пољопривредно земљиште	Није пољопривредно земљиште
Засавица	КРЦЕВИНЕ	334	503	0.0701	њива	6		Ни правно ни фактички није пољопривредно земљиште	Није пољопривредно земљиште
Засавица	КРЦЕВИНЕ	334	508	0.1478	њива	6		Ни правно ни фактички није пољопривредно земљиште	Није пољопривредно земљиште
Засавица	КРЦЕВИНЕ	334	514	0.1162	њива	6		Ни правно ни фактички није пољопривредно земљиште	Није пољопривредно земљиште
Засавица	КРЦЕВИНЕ	334	522	0.0390	њива	6		Ни правно ни фактички није пољопривредно земљиште	Није пољопривредно земљиште
Засавица	КРЦЕВИНЕ	334	330	0.0948	њива	6		Ни правно ни фактички није пољопривредно земљиште	Није пољопривредно земљиште
Засавица	КРЦЕВИНЕ	334	3544/2	0.0428	њива	6		Ни правно ни фактички није пољопривредно земљиште	Није пољопривредно земљиште
Засавица	КРЦЕВИНЕ	334	3546/1	0.3703	њива	6		Ни правно ни фактички није пољопривредно земљиште	Није пољопривредно земљиште
Засавица	КРЦЕВИНЕ	334	3546/2	0.0806	њива	6		Ни правно ни фактички није пољопривредно земљиште	Није пољопривредно земљиште
Засавица	КРЦЕВИНЕ	334	3549/2	0.1000	њива	6		Ни правно ни фактички није пољопривредно земљиште	Није пољопривредно земљиште
Засавица	КРЦЕВИНЕ	334	3572/2	0.0261	њива	6		Ни правно ни фактички није пољопривредно земљиште	Није пољопривредно земљиште
Засавица	ПОЉЕ	693	3286/2	0.0510	њива	2	шума	Правно и фактичко стање се разликују- на терену није пољопривредно земљиште-прилог Записник комисије за израду програма или Републичког пољопривредног инспектора	ШУМА
Засавица	ПОЉЕ	693	3286/2	0.0109	шума	2	шума	Правно и фактичко стање се разликују- на терену није пољопривредно земљиште-прилог Записник комисије за израду програма или Републичког пољопривредног инспектора	ШУМА
Засавица	ПОЉЕ	693	3286/2	0.0081	земљиште под зградом-објектом		шума	Правно и фактичко стање се разликују- на терену није пољопривредно земљиште-прилог Записник комисије за израду програма или Републичког пољопривредног инспектора	ШУМА
Засавица	КРЦЕВИНЕ	334	3552/2	0.5859	њива	6	шума	Правно и фактичко стање се разликују- на терену није пољопривредно земљиште-прилог Записник комисије за израду програма или Републичког пољопривредног инспектора	ШУМА
Засавица	ЂУРИЦА ЊИВЕ	950	2336	0.3699	њива	5	шума	Правно и фактичко стање се разликују- на терену није пољопривредно земљиште-прилог Записник комисије за израду програма или Републичког пољопривредног инспектора	ШУМА
Засавица	СЕЛО	172	3052	0.0290	њива	2	земљиште уз зграду - објекат	Правно и фактичко стање се разликују- на терену није пољопривредно земљиште-прилог Записник комисије за израду програма или Републичког пољопривредног инспектора	ЗЕМЉИШТЕ УЗ ЗГРАДУ И ДРУГИ ОБЈЕКАТ
Засавица	ВОЈВОЂАНСКА	172	3051	0.0187	остало вештачки створено неплодно земљиште		земљиште уз зграду - објекат	Правно и фактичко стање се разликују- на терену није пољопривредно земљиште-прилог Записник комисије за израду програма или Републичког пољопривредног инспектора	ЗЕМЉИШТЕ УЗ ЗГРАДУ И ДРУГИ ОБЈЕКАТ
Засавица	ВОЈВОЂАНСКА	172	3051	0.0086	воћњак	3	земљиште уз зграду - објекат	Правно и фактичко стање се разликују- на терену није пољопривредно земљиште-прилог Записник комисије за израду програма или Републичког пољопривредног инспектора	ЗЕМЉИШТЕ УЗ ЗГРАДУ И ДРУГИ ОБЈЕКАТ
Засавица	ЂУРИЦА ЊИВЕ	950	2345	0.2005	пашњак	3	депонија смећа	Правно и фактичко стање се разликују- на терену није пољопривредно земљиште-прилог Записник комисије за израду програма или Републичког пољопривредног инспектора	ДЕПОНИЈА СМЕЋА

Засавица	ПОЉЕ	950	3215/2	0.0198	њива	2	гробље	Правно и фактичко стање се разликују- на терену није пољопривредно земљиште-прилог Записник комисије за израду програма или Републичког пољопривредног инспектора	ГРОБЉЕ
Засавица	ПОЉЕ	950	3217/2	0.0849	њива	2	гробље	Правно и фактичко стање се разликују- на терену није пољопривредно земљиште-прилог Записник комисије за израду програма или Републичког пољопривредног инспектора	ГРОБЉЕ
Засавица	ПОЉЕ	950	3218/2	0.0640	њива	2	гробље	Правно и фактичко стање се разликују- на терену није пољопривредно земљиште-прилог Записник комисије за израду програма или Републичког пољопривредног инспектора	ГРОБЉЕ
Засавица	ПОЉЕ	950	3284/2	0.3142	њива	2	гробље	Правно и фактичко стање се разликују- на терену није пољопривредно земљиште-прилог Записник комисије за израду програма или Републичког пољопривредног инспектора	ГРОБЉЕ
Засавица	КРЦЕВИНЕ	334	3544/1	0.4326	њива	6	јавни парк	Правно и фактичко стање се разликују- на терену није пољопривредно земљиште-прилог Записник комисије за израду програма или Републичког пољопривредног инспектора	ЈАВНИ ПАРК
Укупно	***Засавица***			***337.1403***					
Јарак	ГРОБЉАНСКА	420	259/2	0.1170	земљиште под зградом-објектом			Правно и фактичко стање се разликују- на терену није пољопривредно земљиште-прилог Записник комисије за израду програма или Републичког пољопривредног инспектора	Није пољопривредно земљиште_
Јарак	СЕЛО	420	2598	0.0013	земљиште под зградом-објектом			Правно и фактичко стање се разликују- на терену није пољопривредно земљиште-прилог Записник комисије за израду програма или Републичког пољопривредног инспектора	Није пољопривредно земљиште_
Јарак	СЕЛО	420	2598	0.0046	земљиште под зградом-објектом			Правно и фактичко стање се разликују- на терену није пољопривредно земљиште-прилог Записник комисије за израду програма или Републичког пољопривредног инспектора	Није пољопривредно земљиште_
Јарак	ГРОБЉАНСКА	420	259/2	0.0181	земљиште под зградом-објектом			Правно и фактичко стање се разликују- на терену није пољопривредно земљиште-прилог Записник комисије за израду програма или Републичког пољопривредног инспектора	Није пољопривредно земљиште_
Јарак	ГРОБЉАНСКА	420	259/2	0.0072	земљиште под зградом-објектом			Правно и фактичко стање се разликују- на терену није пољопривредно земљиште-прилог Записник комисије за израду програма или Републичког пољопривредног инспектора	Није пољопривредно земљиште_
Јарак	ГРОБЉАНСКА	420	259/2	0.0013	земљиште под зградом-објектом			Правно и фактичко стање се разликују- на терену није пољопривредно земљиште-прилог Записник комисије за израду програма или Републичког пољопривредног инспектора	Није пољопривредно земљиште_
Јарак	ГРОБЉАНСКА	420	259/2	0.0022	земљиште под зградом-објектом			Правно и фактичко стање се разликују- на терену није пољопривредно земљиште-прилог Записник комисије за израду програма или Републичког пољопривредног инспектора	Није пољопривредно земљиште_
Јарак	ЦВЕТНА	246	2196	0.0028	земљиште под зградом-објектом			Правно и фактичко стање се разликују- на терену није пољопривредно земљиште-прилог Записник комисије за израду програма или Републичког пољопривредног инспектора	Није пољопривредно земљиште_
Јарак	СЕЛО	420	1849	0.0108	земљиште под зградом-објектом			Правно и фактичко стање се разликују- на терену није пољопривредно земљиште-прилог Записник комисије за израду програма или Републичког пољопривредног инспектора	Није пољопривредно земљиште_
Јарак	СЕЛО	420	1849	0.0221	земљиште под зградом-објектом			Правно и фактичко стање се разликују- на терену није пољопривредно земљиште-прилог Записник комисије за израду програма или Републичког пољопривредног инспектора	Није пољопривредно земљиште_
Јарак	СЕЛО	420	1848	0.0051	земљиште под зградом-објектом			Правно и фактичко стање се разликују- на терену није пољопривредно земљиште-прилог Записник комисије за израду програма или Републичког пољопривредног инспектора	Није пољопривредно земљиште_
Јарак	СЕЛО	420	1848	0.0219	земљиште под зградом-објектом			Правно и фактичко стање се разликују- на терену није пољопривредно земљиште-прилог Записник комисије за израду програма или Републичког пољопривредног инспектора	Није пољопривредно земљиште_
Јарак	СЕЛО	420	1848	0.0140	земљиште под зградом-објектом			Правно и фактичко стање се разликују- на терену није пољопривредно земљиште-прилог Записник комисије за израду програма или Републичког пољопривредног инспектора	Није пољопривредно земљиште_
Јарак	СЕЛО	420	1848	0.0118	земљиште под зградом-објектом			Правно и фактичко стање се разликују- на терену није пољопривредно земљиште-прилог Записник комисије за израду програма или Републичког пољопривредног инспектора	Није пољопривредно земљиште_
Јарак	СЕЛО	420	1848	0.0161	земљиште под зградом-објектом			Правно и фактичко стање се разликују- на терену није пољопривредно земљиште-прилог Записник комисије за израду програма или Републичког пољопривредног инспектора	Није пољопривредно земљиште_
Јарак	СЕЛО	420	1848	0.0030	земљиште уз зграду - објекат			Правно и фактичко стање се разликују- на терену није пољопривредно земљиште-прилог Записник комисије за израду програма или Републичког пољопривредног инспектора	Није пољопривредно земљиште_
Јарак	ЦВЕТНА	246	2196	0.0500	земљиште уз зграду - објекат			Правно и фактичко стање се разликују- на терену није пољопривредно земљиште-прилог Записник комисије за израду програма или Републичког пољопривредног инспектора	Није пољопривредно земљиште_
Јарак	СЕЛО	420	1900/1	0.0719	остало вештачки створено неплодно земљиште			Правно и фактичко стање се разликују- на терену није пољопривредно земљиште-прилог Записник комисије за израду програма или Републичког пољопривредног инспектора	Није пољопривредно земљиште_
Јарак	СЕЛО	420	1849	0.0064	земљиште под делом зграде			Правно и фактичко стање се разликују- на терену није пољопривредно земљиште-прилог Записник комисије за израду програма или Републичког пољопривредног инспектора	Није пољопривредно земљиште_
Јарак	СЕЛО	420	1849	0.0082	земљиште под делом зграде			Правно и фактичко стање се разликују- на терену није пољопривредно земљиште-прилог Записник комисије за израду програма или Републичког пољопривредног инспектора	Није пољопривредно земљиште_
Јарак	СЕЛО	645	1708	0.0014	земљиште под делом зграде			Ни правно ни фактички није пољопривредно земљиште	Није пољопривредно земљиште
Јарак	ОДЕРОВЦИ	420	268/2	0.0006	земљиште под зградом-објектом			Ни правно ни фактички није пољопривредно земљиште	Није пољопривредно земљиште

Јарак	СЕЛО	420	2611	0.3809	њива	1		Ни правно ни фактички није пољопривредно земљиште	Није пољопривредно земљиште
Јарак	ОДЕРОВЦИ	420	267/2	0.8624	њива	1		Ни правно ни фактички није пољопривредно земљиште	Није пољопривредно земљиште
Јарак	ОДЕРОВЦИ	420	268/2	0.4603	њива	1		Ни правно ни фактички није пољопривредно земљиште	Није пољопривредно земљиште
Јарак	СЕЛО	645	1708	0.0132	њива	1		Ни правно ни фактички није пољопривредно земљиште	Није пољопривредно земљиште
Јарак	ОДЕРОВЦИ	1264	259/3	1.5114	њива	1		Ни правно ни фактички није пољопривредно земљиште	Није пољопривредно земљиште
Јарак	ГРОБЉАНСКА	420	259/2	2.3657	њива	1		Правно и фактичко стање се разликују- на терену није пољопривредно земљиште-прилог Записник комисије за израду програма или Републичког пољопривредног инспектора	Није пољопривредно земљиште_
Јарак	ЦВЕТНА	246	2196	0.0519	њива	1		Правно и фактичко стање се разликују- на терену није пољопривредно земљиште-прилог Записник комисије за израду програма или Републичког пољопривредног инспектора	Није пољопривредно земљиште_
Јарак	СЕЛО	420	1848	0.0712	њива	1		Правно и фактичко стање се разликују- на терену није пољопривредно земљиште-прилог Записник комисије за израду програма или Републичког пољопривредног инспектора	Није пољопривредно земљиште_
Јарак	СЕЛО	420	1849	0.2776	њива	1		Правно и фактичко стање се разликују- на терену није пољопривредно земљиште-прилог Записник комисије за израду програма или Републичког пољопривредног инспектора	Није пољопривредно земљиште_
Јарак	ОДЕРОВЦИ	420	166	0.3183	њива	2		Ни правно ни фактички није пољопривредно земљиште	Није пољопривредно земљиште
Јарак	ОДЕРОВЦИ	420	280	0.2906	њива	2		Ни правно ни фактички није пољопривредно земљиште	Није пољопривредно земљиште
Јарак	ОДЕРОВЦИ	420	281	0.0055	њива	2		Ни правно ни фактички није пољопривредно земљиште	Није пољопривредно земљиште
Јарак	СЕЛО	258	2018	0.3687	њива	2		Ни правно ни фактички није пољопривредно земљиште	Није пољопривредно земљиште
Јарак	ЛИВАДЕ	625	358/5	0.4352	њива	2		Ни правно ни фактички није пољопривредно земљиште	Није пољопривредно земљиште
Јарак	ТУРЈАН	258	620	0.6402	њива	2		Ни правно ни фактички није пољопривредно земљиште	Није пољопривредно земљиште
Јарак	СЕЛО	260	2651	0.0996	пашњак	2		Ни правно ни фактички није пољопривредно земљиште	Није пољопривредно земљиште
Јарак	ОДЕРОВЦИ	420	121	0.2234	њива	2		Ни правно ни фактички није пољопривредно земљиште	Није пољопривредно земљиште
Јарак	ОДЕРОВЦИ	1065	1025/9	0.0264	њива	2		Остало	ИЗГРАДЊА АУТОПУТА РУМА -ШАБАЦ
Јарак	ЦРВЕНКА	420	1371/20	1.1004	њива	3		Ни правно ни фактички није пољопривредно земљиште	Није пољопривредно земљиште
Јарак	СИМОТСКЕ МЕЂЕ	260	1321	0.3082	пашњак	3		Ни правно ни фактички није пољопривредно земљиште	Није пољопривредно земљиште
Јарак	ТУРЈАН	258	1413	0.1018	ливада	3		Ни правно ни фактички није пољопривредно земљиште	Није пољопривредно земљиште
Јарак	ТУРЈАН	420	485/2	0.0519	њива	3		Ни правно ни фактички није пољопривредно земљиште	Није пољопривредно земљиште
Јарак	ОДЕРОВЦИ	1065	1025/9	0.0435	њива	3		Остало	ИЗГРАДЊА АУТОПУТА РУМА -ШАБАЦ
Јарак	ОДЕРОВЦИ	420	275/3	1.1840	њива	3		Остало	АУТО ПУТ
Јарак	СЕЛО	420	2598	0.4498	воћњак	3		Правно и фактичко стање се разликују- на терену није пољопривредно земљиште-прилог Записник комисије за израду програма или Републичког пољопривредног инспектора	Није пољопривредно земљиште_
Јарак	СЕЛО	420	1900/1	0.0180	воћњак	3		Правно и фактичко стање се разликују- на терену није пољопривредно земљиште-прилог Записник комисије за израду програма или Републичког пољопривредног инспектора	Није пољопривредно земљиште_
Јарак	ТУРЈАН	258	1398	0.3366	ливада	4		Ни правно ни фактички није пољопривредно земљиште	Није пољопривредно земљиште

Јарак	ТУРЈАН	258	1434	0.0752	ливада	4		Ни правно ни фактички није пољопривредно земљиште	Није пољопривредно земљиште
Јарак	ТУРЈАН	258	1435	0.0755	ливада	4		Ни правно ни фактички није пољопривредно земљиште	Није пољопривредно земљиште
Јарак	ТУРЈАН	258	1486	0.1288	ливада	4		Ни правно ни фактички није пољопривредно земљиште	Није пољопривредно земљиште
Јарак	СИМОТСКЕ МЕЂЕ	420	1331/3	0.0100	њива	4		Ни правно ни фактички није пољопривредно земљиште	Није пољопривредно земљиште
Јарак	ТУРЈАН	258	1388/2	0.3363	њива	4		Ни правно ни фактички није пољопривредно земљиште	Није пољопривредно земљиште
Јарак	ТУРЈАН	258	1372/1	0.2349	њива	5		Ни правно ни фактички није пољопривредно земљиште	Није пољопривредно земљиште
Јарак	ТУРЈАН	258	1375/1	0.2370	њива	5		Ни правно ни фактички није пољопривредно земљиште	Није пољопривредно земљиште
Јарак	ТУРЈАН	420	1375/2	0.2370	њива	5		Ни правно ни фактички није пољопривредно земљиште	Није пољопривредно земљиште
Јарак	ТУРЈАН	258	1378	0.4784	њива	5		Ни правно ни фактички није пољопривредно земљиште	Није пољопривредно земљиште
Јарак	ТУРЈАН	258	509/2	0.0996	њива	5		Ни правно ни фактички није пољопривредно земљиште	Није пољопривредно земљиште
Јарак	БЕЗИМЕНИ	258	509/3	0.0996	њива	5		Ни правно ни фактички није пољопривредно земљиште	Није пољопривредно земљиште
Јарак	ТУРЈАН	258	545	0.6258	њива	5		Ни правно ни фактички није пољопривредно земљиште	Није пољопривредно земљиште
Јарак	ТУРЈАН	258	547	0.1730	њива	5		Ни правно ни фактички није пољопривредно земљиште	Није пољопривредно земљиште
Јарак	ТУРЈАН	258	550	0.8682	њива	5		Ни правно ни фактички није пољопривредно земљиште	Није пољопривредно земљиште
Јарак	ТУРЈАН	258	1431	0.1723	њива	5		Ни правно ни фактички није пољопривредно земљиште	Није пољопривредно земљиште
Јарак	ТУРЈАН	258	1408	0.3489	њива	5		Ни правно ни фактички није пољопривредно земљиште	Није пољопривредно земљиште
Јарак	ТУРЈАН	258	1409	0.1169	њива	5		Ни правно ни фактички није пољопривредно земљиште	Није пољопривредно земљиште
Јарак	ТУРЈАН	258	1412	0.1906	њива	5		Ни правно ни фактички није пољопривредно земљиште	Није пољопривредно земљиште
Јарак	ТУРЈАН	258	1442	0.2769	њива	5		Ни правно ни фактички није пољопривредно земљиште	Није пољопривредно земљиште
Јарак	ТУРЈАН	258	1443	0.2834	њива	5		Ни правно ни фактички није пољопривредно земљиште	Није пољопривредно земљиште
Јарак	ТУРЈАН	258	1449	0.5352	њива	5		Ни правно ни фактички није пољопривредно земљиште	Није пољопривредно земљиште
Јарак	ТУРЈАН	258	1450	0.4963	њива	5		Ни правно ни фактички није пољопривредно земљиште	Није пољопривредно земљиште
Јарак	ТУРЈАН	258	1451	0.4658	њива	5		Ни правно ни фактички није пољопривредно земљиште	Није пољопривредно земљиште
Јарак	ТУРЈАН	258	1457	0.3841	њива	5		Ни правно ни фактички није пољопривредно земљиште	Није пољопривредно земљиште
Јарак	ТУРЈАН	258	1469	0.3366	њива	5		Ни правно ни фактички није пољопривредно земљиште	Није пољопривредно земљиште
Јарак	ТУРЈАН	258	1476/1	0.1352	њива	5		Ни правно ни фактички није пољопривредно земљиште	Није пољопривредно земљиште
Јарак	ТУРЈАН	258	1506	0.1313	њива	5		Ни правно ни фактички није пољопривредно земљиште	Није пољопривредно земљиште

Јарак	ОДЕРОВЦИ	420	269/2	1.7131	њива	1	шума	Правно и фактичко стање се разликују- на терену није пољопривредно земљиште-прилог Записник комисије за израду програма или Републичког пољопривредног инспектора	ШУМА
Јарак	СЕЛО	350	1698	0.1953	њива	1	шума	Правно и фактичко стање се разликују- на терену није пољопривредно земљиште-прилог Записник комисије за израду програма или Републичког пољопривредног инспектора	ШУМА
Јарак	ОДЕРОВЦИ	420	230	0.6291	њива	3	земљиште под зградом-објектом	Правно и фактичко стање се разликују- на терену није пољопривредно земљиште-прилог Записник комисије за израду програма или Републичког пољопривредног инспектора	ЗЕМЉИШТЕ ПОД ЗГРАДОМ И ДРУГИМ ОБЈЕКТОМ
Јарак	СЕЛО	437	2402/1	0.0319	земљиште под зградом-објектом		земљиште под зградом-објектом	Правно и фактичко стање се разликују- на терену није пољопривредно земљиште-прилог Записник комисије за израду програма или Републичког пољопривредног инспектора	ЗЕМЉИШТЕ ПОД ЗГРАДОМ И ДРУГИМ ОБЈЕКТОМ
Јарак	СЕЛО	420	2425	0.0167	земљиште под зградом-објектом		земљиште под зградом-објектом	Правно и фактичко стање се разликују- на терену није пољопривредно земљиште-прилог Записник комисије за израду програма или Републичког пољопривредног инспектора	ЗЕМЉИШТЕ ПОД ЗГРАДОМ И ДРУГИМ ОБЈЕКТОМ
Јарак	СЕЛО	420	2425	0.0067	земљиште под зградом-објектом		земљиште под зградом-објектом	Правно и фактичко стање се разликују- на терену није пољопривредно земљиште-прилог Записник комисије за израду програма или Републичког пољопривредног инспектора	ЗЕМЉИШТЕ ПОД ЗГРАДОМ И ДРУГИМ ОБЈЕКТОМ
Јарак	СЕЛО	437	2402/1	0.0254	земљиште уз зграду - објекат		земљиште под зградом-објектом	Правно и фактичко стање се разликују- на терену није пољопривредно земљиште-прилог Записник комисије за израду програма или Републичког пољопривредног инспектора	ЗЕМЉИШТЕ ПОД ЗГРАДОМ И ДРУГИМ ОБЈЕКТОМ
Јарак	СЕЛО	420	2610	0.0377	земљиште под зградом-објектом		земљиште под зградом-објектом	Ни правно ни фактички није пољопривредно земљиште	Није пољопривредно земљиште
Јарак	СЕЛО	420	2425	0.2715	њива	1	земљиште под зградом-објектом	Правно и фактичко стање се разликују- на терену није пољопривредно земљиште-прилог Записник комисије за израду програма или Републичког пољопривредног инспектора	ЗЕМЉИШТЕ ПОД ЗГРАДОМ И ДРУГИМ ОБЈЕКТОМ
Јарак	СЕЛО	437	2402/1	0.0032	њива	1	земљиште под зградом-објектом	Правно и фактичко стање се разликују- на терену није пољопривредно земљиште-прилог Записник комисије за израду програма или Републичког пољопривредног инспектора	ЗЕМЉИШТЕ ПОД ЗГРАДОМ И ДРУГИМ ОБЈЕКТОМ
Јарак	ГРУЈИНА КУЦЕР	350	1275/1	2.0724	њива	2	земљиште под зградом-објектом	Правно и фактичко стање се разликују- на терену није пољопривредно земљиште-прилог Записник комисије за израду програма или Републичког пољопривредног инспектора	ЗЕМЉИШТЕ ПОД ЗГРАДОМ И ДРУГИМ ОБЈЕКТОМ
Јарак	ОДЕРОВЦИ	420	230	0.5765	њива	2	земљиште под зградом-објектом	Правно и фактичко стање се разликују- на терену није пољопривредно земљиште-прилог Записник комисије за израду програма или Републичког пољопривредног инспектора	ЗЕМЉИШТЕ ПОД ЗГРАДОМ И ДРУГИМ ОБЈЕКТОМ
Јарак	СЕЛО	420	2610	0.3281	њива	1	земљиште под зградом-објектом	Ни правно ни фактички није пољопривредно земљиште	Није пољопривредно земљиште
Јарак	ОДЕРОВЦИ	420	233	0.1593	њива	1	земљиште уз зграду - објекат	Правно и фактичко стање се разликују- на терену није пољопривредно земљиште-прилог Записник комисије за израду програма или Републичког пољопривредног инспектора	ЗЕМЉИШТЕ УЗ ЗГРАДУ И ДРУГИ ОБЈЕКАТ
Јарак	СЕЛО	437	2402/2	0.0076	њива	1	земљиште уз зграду - објекат	Правно и фактичко стање се разликују- на терену није пољопривредно земљиште-прилог Записник комисије за израду програма или Републичког пољопривредног инспектора	ЗЕМЉИШТЕ УЗ ЗГРАДУ И ДРУГИ ОБЈЕКАТ
Јарак	СЕЛО	437	2402/2	0.0087	земљиште под зградом-објектом		земљиште уз зграду - објекат	Правно и фактичко стање се разликују- на терену није пољопривредно земљиште-прилог Записник комисије за израду програма или Републичког пољопривредног инспектора	ЗЕМЉИШТЕ УЗ ЗГРАДУ И ДРУГИ ОБЈЕКАТ
Јарак	ОДЕРОВЦИ	420	283	0.4068	њива	2	јаруга	Правно и фактичко стање се разликују- на терену није пољопривредно земљиште-прилог Записник комисије за израду програма или Републичког пољопривредног инспектора	ЈАРУГА
Јарак	ГРУЈИНА КУЦЕР	350	1275/1	4.5093	њива	2	депонија смећа	Правно и фактичко стање се разликују- на терену није пољопривредно земљиште-прилог Записник комисије за израду програма или Републичког пољопривредног инспектора	ДЕПОНИЈА СМЕЋА
Јарак	ЛИВАДЕ	1306	288	0.0005	њива	1	земљиште под делом зграде	Правно и фактичко стање се разликују- на терену није пољопривредно земљиште-прилог Записник комисије за израду програма или Републичког пољопривредног инспектора	ЗЕМЉИШТЕ ПОД ДЕЛОМ ЗГРАДЕ
Јарак	ЛИВАДЕ	1306	78/2	0.1179	њива	1	насип	Правно и фактичко стање се разликују- на терену није пољопривредно земљиште-прилог Записник комисије за израду програма или Републичког пољопривредног инспектора	НАСИП
Јарак	СИМОТЕ	1306	1142	0.1065	њива	3	јаз	Правно и фактичко стање се разликују- на терену није пољопривредно земљиште-прилог Записник комисије за израду програма или Републичког пољопривредног инспектора	ЈАЗ
Јарак	ЛИВАДЕ	1306	354/2	0.1162	њива	1	депонија јаловине	Правно и фактичко стање се разликују- на терену није пољопривредно земљиште-прилог Записник комисије за израду програма или Републичког пољопривредног инспектора	ДЕПОНИЈА ЈАЛОВИНЕ
Укупно	***Јарак***			***31.2877***					
Кузмин	НИКОЛЕ РАДОЈЦИЦА	1119	1361	0.0182	земљиште под зградом-објектом			Правно и фактичко стање се разликују- на терену није пољопривредно земљиште-прилог Записник комисије за израду програма или Републичког пољопривредног инспектора	Није пољопривредно земљиште_
Кузмин	НИКОЛЕ РАДОЈЦИЦА	1119	1361	0.0028	земљиште под зградом-објектом			Правно и фактичко стање се разликују- на терену није пољопривредно земљиште-прилог Записник комисије за израду програма или Републичког пољопривредног инспектора	Није пољопривредно земљиште_
Кузмин	ФРУШКОГОРСКА	1119	929	0.0902	земљиште под зградом-објектом			Правно и фактичко стање се разликују- на терену није пољопривредно земљиште-прилог Записник комисије за израду програма или Републичког пољопривредног инспектора	Није пољопривредно земљиште_
Кузмин	ШУТОВИЦА МЕЂА	407	12428	0.0719	остало вештачки створено неплодно земљиште			Правно и фактичко стање се разликују- на терену није пољопривредно земљиште-прилог Записник комисије за израду програма или Републичког пољопривредног инспектора	Није пољопривредно земљиште_
Кузмин	НИКОЛЕ РАДОЈЦИЦА	1119	1361	0.0521	земљиште уз зграду - објекат			Правно и фактичко стање се разликују- на терену није пољопривредно земљиште-прилог Записник комисије за израду програма или Републичког пољопривредног инспектора	Није пољопривредно земљиште_

Кузмин	СЕЛО	1119	930	0.0115	земљиште под зградом-објектом			Правно и фактичко стање се разликују- на терену није пољопривредно земљиште-прилог Записник комисије за израду програма или Републичког пољопривредног инспектора	Није пољопривредно земљиште_
Кузмин	МАРИНА БАРА	1149	3074/8	0.0346	земљиште под зградом-објектом			Дато у закуп/ коришћење	На основу других прописа
Кузмин	МАРИНА БАРА	1149	3074/9	0.0478	земљиште под зградом-објектом			Дато у закуп/ коришћење	На основу других прописа
Кузмин	МАРИНА БАРА	1149	3075/8	0.2151	земљиште под зградом-објектом			Дато у закуп/ коришћење	На основу других прописа
Кузмин	МАРИНА БАРА	1149	3075/9	0.0252	земљиште под зградом-објектом			Дато у закуп/ коришћење	На основу других прописа
Кузмин	МАРИНА БАРА	1149	3076/15	0.5528	земљиште под зградом-објектом			Дато у закуп/ коришћење	На основу других прописа
Кузмин	МАРИНА БАРА	1149	3076/16	0.4950	земљиште под зградом-објектом			Дато у закуп/ коришћење	На основу других прописа
Кузмин	МАРИНА БАРА	1149	3076/17	0.0815	земљиште под зградом-објектом			Дато у закуп/ коришћење	На основу других прописа
Кузмин	МАРИНА БАРА	1149	3076/18	0.2234	земљиште под зградом-објектом			Дато у закуп/ коришћење	На основу других прописа
Кузмин	БЕГЛУЦИНЕ	1149	3110/16	0.4734	земљиште под зградом-објектом			Дато у закуп/ коришћење	На основу других прописа
Кузмин	БЕГЛУЦИНЕ	1149	3110/17	0.2294	земљиште под зградом-објектом			Дато у закуп/ коришћење	На основу других прописа
Кузмин	АТОВАЦ	1149	3535/3	0.2105	земљиште под зградом-објектом			Ни правно ни фактички није пољопривредно земљиште	Није пољопривредно земљиште
Кузмин	ЂАКОВИЦА МЕЂЕ	1149	2821/2	0.3203	земљиште под зградом-објектом			Ни правно ни фактички није пољопривредно земљиште	Није пољопривредно земљиште
Кузмин	ВЕЛИКЕ ЛИВАДЕ	1149	12341/2	0.0059	земљиште под зградом-објектом			Ни правно ни фактички није пољопривредно земљиште	Није пољопривредно земљиште
Кузмин	ВЕЛИКЕ ЛИВАДЕ	1149	12368/5	0.0687	земљиште под зградом-објектом			Ни правно ни фактички није пољопривредно земљиште	Није пољопривредно земљиште
Кузмин	ШУТОВИЦА МЕЂА	1149	12375	1.4005	земљиште под зградом-објектом			Ни правно ни фактички није пољопривредно земљиште	Није пољопривредно земљиште
Кузмин	ШУТОВИЦА МЕЂА	1149	12376/1	1.3552	земљиште под зградом-објектом			Ни правно ни фактички није пољопривредно земљиште	Није пољопривредно земљиште
Кузмин	ЂУРИН БУНАР	1149	12303/2	0.0196	земљиште под зградом-објектом			Ни правно ни фактички није пољопривредно земљиште	Није пољопривредно земљиште
Кузмин	СЕЛИШТЕ	1149	12278/4	0.0065	земљиште под зградом-објектом			Ни правно ни фактички није пољопривредно земљиште	Није пољопривредно земљиште
Кузмин	СЕЛИШТЕ	1149	12276/10	0.3681	земљиште под зградом-објектом			Ни правно ни фактички није пољопривредно земљиште	Није пољопривредно земљиште
Кузмин	ТОПОЛИЦЕ	1149	2923/2	0.1622	земљиште под зградом-објектом			Ни правно ни фактички није пољопривредно земљиште	Није пољопривредно земљиште
Кузмин	ТОПОЛИЦЕ	1149	2924/2	0.2329	земљиште под зградом-објектом			Ни правно ни фактички није пољопривредно земљиште	Није пољопривредно земљиште
Кузмин	ТОПОЛИЦЕ	1149	2925/2	0.1020	земљиште под зградом-објектом			Ни правно ни фактички није пољопривредно земљиште	Није пољопривредно земљиште
Кузмин	ТОПОЛИЦЕ	1149	3013/1	0.3701	земљиште под зградом-објектом			Ни правно ни фактички није пољопривредно земљиште	Није пољопривредно земљиште
Кузмин	ТОПОЛИЦЕ	1149	3014/4	0.0399	земљиште под зградом-објектом			Ни правно ни фактички није пољопривредно земљиште	Није пољопривредно земљиште
Кузмин	ТОПОЛИЦЕ	1149	3015/4	0.3172	земљиште под зградом-објектом			Ни правно ни фактички није пољопривредно земљиште	Није пољопривредно земљиште
Кузмин	СЕЛИШТЕ	521	12274/1	0.0058	њива	1		Ни правно ни фактички није пољопривредно земљиште	Није пољопривредно земљиште

Кузмин	ДРЕЗГИЦА ГУВНО	521	3274	0.1056	њива	1		Ни правно ни фактички није пољопривредно земљиште	Није пољопривредно земљиште
Кузмин	СЕЛО	1119	927	0.3693	њива	1		Ни правно ни фактички није пољопривредно земљиште	Није пољопривредно земљиште
Кузмин	НИКОЛЕ РАДОЈЦИЦА	1119	1361	0.0399	њива	1		Правно и фактичко стање се разликују- на терену није пољопривредно земљиште-прилог Записник комисије за израду програма или Републичког пољпривредног инспектора	Није пољопривредно земљиште_
Кузмин	ФРУШКОГОРСКА	1119	929	1.0949	воћњак	2		Правно и фактичко стање се разликују- на терену није пољопривредно земљиште-прилог Записник комисије за израду програма или Републичког пољпривредног инспектора	Није пољопривредно земљиште_
Кузмин	СЕЛО	1119	930	0.3643	воћњак	2		Правно и фактичко стање се разликују- на терену није пољопривредно земљиште-прилог Записник комисије за израду програма или Републичког пољпривредног инспектора	Није пољопривредно земљиште_
Кузмин	ШУТОВИЦА МЕЂА	407	12428	0.1345	њива	2		Правно и фактичко стање се разликују- на терену није пољопривредно земљиште-прилог Записник комисије за израду програма или Републичког пољпривредног инспектора	Није пољопривредно земљиште_
Кузмин	СЕЛИШТЕ	521	12275/3	0.1248	њива	2		Ни правно ни фактички није пољопривредно земљиште	Није пољопривредно земљиште
Кузмин	ЂАКОВИЦА МЕЂЕ	521	2896/3	0.2074	пашњак	2		Ни правно ни фактички није пољопривредно земљиште	Није пољопривредно земљиште
Кузмин	ЂАКОВИЦА МЕЂЕ	521	2896/5	0.0106	пашњак	2		Ни правно ни фактички није пољопривредно земљиште	Није пољопривредно земљиште
Кузмин	ТОПОЛИЦЕ	521	3024/2	0.0796	њива	2		Ни правно ни фактички није пољопривредно земљиште	Није пољопривредно земљиште
Кузмин	ТОПОЛИЦЕ	521	3024/7	0.0260	њива	2		Ни правно ни фактички није пољопривредно земљиште	Није пољопривредно земљиште
Кузмин	ТОПОЛИЦЕ	521	3024/8	0.1584	њива	2		Ни правно ни фактички није пољопривредно земљиште	Није пољопривредно земљиште
Кузмин	ТОПОЛИЦЕ	521	3024/9	0.0040	њива	2		Ни правно ни фактички није пољопривредно земљиште	Није пољопривредно земљиште
Кузмин	СЕЛО	1119	868	0.1896	њива	2		Ни правно ни фактички није пољопривредно земљиште	Није пољопривредно земљиште
Кузмин	ЦЕЛИЈЕ	521	4888/3	0.2334	ливада	3		Ни правно ни фактички није пољопривредно земљиште	Није пољопривредно земљиште
Кузмин	СЕЛИШТЕ	521	12275/1	0.0748	њива	3		Ни правно ни фактички није пољопривредно земљиште	Није пољопривредно земљиште
Кузмин	СЕЛИШТЕ	521	12276/5	0.0429	њива	3		Ни правно ни фактички није пољопривредно земљиште	Није пољопривредно земљиште
Кузмин	СЕЛИШТЕ	521	12276/7	0.0895	њива	3		Ни правно ни фактички није пољопривредно земљиште	Није пољопривредно земљиште
Кузмин	ВЕЛИКЕ ЛИВАДЕ	1149	12341/2	0.0367	њива	3		Ни правно ни фактички није пољопривредно земљиште	Није пољопривредно земљиште
Кузмин	ЦЕЛИЈЕ	521	4888/3	0.1213	њива	3		Ни правно ни фактички није пољопривредно земљиште	Није пољопривредно земљиште
Кузмин	АТОВАЦ	565	3533/4	0.3172	њива	3		Ни правно ни фактички није пољопривредно земљиште	Није пољопривредно земљиште
Кузмин	ЦИГЛАНА	1119	3348/1	0.3723	њива	3		Ни правно ни фактички није пољопривредно земљиште	Није пољопривредно земљиште
Кузмин	САТЉИЦИ	1119	12055/5	0.1190	њива	3		Ни правно ни фактички није пољопривредно земљиште	Није пољопривредно земљиште
Кузмин	ВЕЛИКО ПОЉЕ	521	4105/4	0.0187	њива	3		Ни правно ни фактички није пољопривредно земљиште	Није пољопривредно земљиште
Кузмин	ВРТИЦ	408	5102/1	0.0246	пашњак	3		Ни правно ни фактички није пољопривредно земљиште	Није пољопривредно земљиште
Кузмин	ВРТИЦ	408	5102/2	0.1865	пашњак	3		Ни правно ни фактички није пољопривредно земљиште	Није пољопривредно земљиште
Кузмин	ВРТИЦ	408	5103	0.0186	пашњак	3		Ни правно ни фактички није пољопривредно земљиште	Није пољопривредно земљиште

Кузмин	ВРТИЦ	408	5107	0.0505	пашњак	3		Ни правно ни фактички није пољопривредно земљиште	Није пољопривредно земљиште
Кузмин	ВРТИЦ	408	5108	0.2005	пашњак	3		Ни правно ни фактички није пољопривредно земљиште	Није пољопривредно земљиште
Кузмин	ЦИГЛАНА	521	3349	7.7778	пашњак	3		Ни правно ни фактички није пољопривредно земљиште	Није пољопривредно земљиште
Кузмин	МАЛА ЗАБРАНА	521	3350	17.4884	пашњак	3		Ни правно ни фактички није пољопривредно земљиште	Није пољопривредно земљиште
Кузмин	ШИРИНЕ	1119	5346/2	2.9468	њива	3		Дато у закуп/ коришћење	На основу других прописа
Кузмин	ШИРИНЕ	1119	5346/4	0.0279	њива	3		Дато у закуп/ коришћење	На основу других прописа
Кузмин	ШИРИНЕ	1119	5325/2	0.3926	њива	3		Дато у закуп/ коришћење	На основу других прописа
Кузмин	ШИРИНЕ	1119	5325/3	0.4938	њива	3		Дато у закуп/ коришћење	На основу других прописа
Кузмин	ШИРИНЕ	1119	5325/4	0.8408	њива	3		Дато у закуп/ коришћење	На основу других прописа
Кузмин	ВРТИЦ	408	5089	0.0509	њива	4		Ни правно ни фактички није пољопривредно земљиште	Није пољопривредно земљиште
Кузмин	ОСУШАК	565	3499	0.0205	њива	4		Ни правно ни фактички није пољопривредно земљиште	Није пољопривредно земљиште
Кузмин	ЗАБРАНА	565	3648/2	0.1297	њива	4		Ни правно ни фактички није пољопривредно земљиште	Није пољопривредно земљиште
Кузмин	КЕРЕТОВО	1119	5293/2	0.3773	њива	4		Ни правно ни фактички није пољопривредно земљиште	Није пољопривредно земљиште
Кузмин	САТЉИЦИ	1119	12055/5	0.1190	њива	4		Ни правно ни фактички није пољопривредно земљиште	Није пољопривредно земљиште
Кузмин	ЗАБРАНА	1934	3648/1	1.3824	њива	4		Није државна својина	Промена облика својине
Кузмин	БОК	1119	4995/2	0.4514	њива	5		Ни правно ни фактички није пољопривредно земљиште	Није пољопривредно земљиште
Кузмин	БОК	521	4975/7	0.3219	њива	5		Ни правно ни фактички није пољопривредно земљиште	Није пољопривредно земљиште
Кузмин	БОК	1119	4977/11	0.1702	њива	5		Ни правно ни фактички није пољопривредно земљиште	Није пољопривредно земљиште
Кузмин	БОК	1119	4979/7	0.8657	њива	5		Ни правно ни фактички није пољопривредно земљиште	Није пољопривредно земљиште
Кузмин	БОК	1119	4980/6	0.1575	њива	5		Ни правно ни фактички није пољопривредно земљиште	Није пољопривредно земљиште
Кузмин	МАРИНА БАРА	521	3074/7	0.0220	њива	5		Ни правно ни фактички није пољопривредно земљиште	Није пољопривредно земљиште
Кузмин	ШИРИНЕ	1119	5331/2	4.0391	њива	5		Дато у закуп/ коришћење	На основу других прописа
Кузмин	ШИРИНЕ	1119	5331/3	0.0090	њива	5		Дато у закуп/ коришћење	На основу других прописа
Кузмин	ШИРИНЕ	1119	5331/4	0.1078	њива	5		Дато у закуп/ коришћење	На основу других прописа
Кузмин	ШИРИНЕ	1119	5331/5	0.1197	њива	5		Дато у закуп/ коришћење	На основу других прописа
Кузмин	ШИРИНЕ	1119	5331/7	0.0090	њива	5		Дато у закуп/ коришћење	На основу других прописа
Кузмин	ШИРИНЕ	2047	5332/2	0.0552	њива	5		Дато у закуп/ коришћење	На основу других прописа

Кузмин	ШИРИНЕ	2047	5332/4	0.0782	њива	5		Дато у закуп/ коришћење	На основу других прописа
Кузмин	ШИРИНЕ	2047	5332/5	0.0660	њива	5		Дато у закуп/ коришћење	На основу других прописа
Кузмин	ШИРИНЕ	2047	5332/6	0.0021	њива	5		Дато у закуп/ коришћење	На основу других прописа
Кузмин	ШИРИНЕ	1119	5333/2	0.0603	њива	5		Дато у закуп/ коришћење	На основу других прописа
Кузмин	ЦИГЛАНА	1119	3348/1	0.3561	њива	6		Ни правно ни фактички није пољопривредно земљиште	Није пољопривредно земљиште
Кузмин	АТОВАЦ	565	3543/1	1.7408	њива	1	шума	Правно и фактичко стање се разликују- на терену није пољопривредно земљиште-прилог Записник комисије за израду програма или Републичког пољопривредног инспектора	ШУМА
Кузмин	БЛАЖЕВЦИ	565	3056/1	0.0430	њива	4	шума	Правно и фактичко стање се разликују- на терену није пољопривредно земљиште-прилог Записник комисије за израду програма или Републичког пољопривредног инспектора	ШУМА
Кузмин	БЛАЖЕВЦИ	565	3058/1	0.0471	њива	4	шума	Правно и фактичко стање се разликују- на терену није пољопривредно земљиште-прилог Записник комисије за израду програма или Републичког пољопривредног инспектора	ШУМА
Кузмин	ЂУРИН БУНАР	1119	12303/4	0.2050	пашњак	3	шума	Правно и фактичко стање се разликују- на терену није пољопривредно земљиште-прилог Записник комисије за израду програма или Републичког пољопривредног инспектора	ШУМА
Кузмин	ЂУРИН БУНАР	1119	12302/1	0.0181	њива	3	шума	Правно и фактичко стање се разликују- на терену није пољопривредно земљиште-прилог Записник комисије за израду програма или Републичког пољопривредног инспектора	ШУМА
Кузмин	АТОВАЦ	565	3543/1	0.2592	њива	3	шума	Правно и фактичко стање се разликују- на терену није пољопривредно земљиште-прилог Записник комисије за израду програма или Републичког пољопривредног инспектора	ШУМА
Кузмин	АТОВАЦ	565	3547	1.0000	њива	3	шума	Правно и фактичко стање се разликују- на терену није пољопривредно земљиште-прилог Записник комисије за израду програма или Републичког пољопривредног инспектора	ШУМА
Кузмин	БОК	1119	4990/2	0.2418	њива	6	шума	Правно и фактичко стање се разликују- на терену није пољопривредно земљиште-прилог Записник комисије за израду програма или Републичког пољопривредног инспектора	ШУМА
Кузмин	БЛАЖЕВЦИ	565	3059/1	0.0932	њива	5	шума	Правно и фактичко стање се разликују- на терену није пољопривредно земљиште-прилог Записник комисије за израду програма или Републичког пољопривредног инспектора	ШУМА
Кузмин	БЛАЖЕВЦИ	565	3059/1	0.0955	њива	5	шума	Правно и фактичко стање се разликују- на терену није пољопривредно земљиште-прилог Записник комисије за израду програма или Републичког пољопривредног инспектора	ШУМА
Кузмин	БЛАЖЕВЦИ	565	3060	0.1467	њива	5	шума	Правно и фактичко стање се разликују- на терену није пољопривредно земљиште-прилог Записник комисије за израду програма или Републичког пољопривредног инспектора	ШУМА
Кузмин	БЛАЖЕВЦИ	565	3060	0.0810	њива	5	шума	Правно и фактичко стање се разликују- на терену није пољопривредно земљиште-прилог Записник комисије за израду програма или Републичког пољопривредног инспектора	ШУМА
Кузмин	БЛАЖЕВЦИ	521	3061	0.0422	њива	5	шума	Правно и фактичко стање се разликују- на терену није пољопривредно земљиште-прилог Записник комисије за израду програма или Републичког пољопривредног инспектора	ШУМА
Кузмин	БЛАЖЕВЦИ	565	3062	0.0779	њива	5	шума	Правно и фактичко стање се разликују- на терену није пољопривредно земљиште-прилог Записник комисије за израду програма или Републичког пољопривредног инспектора	ШУМА
Кузмин	БЛАЖЕВЦИ	565	3063/1	0.0635	њива	5	шума	Правно и фактичко стање се разликују- на терену није пољопривредно земљиште-прилог Записник комисије за израду програма или Републичког пољопривредног инспектора	ШУМА
Кузмин	БЛАЖЕВЦИ	565	3063/2	0.1081	њива	5	шума	Правно и фактичко стање се разликују- на терену није пољопривредно земљиште-прилог Записник комисије за израду програма или Републичког пољопривредног инспектора	ШУМА
Кузмин	АТОВАЦ	565	3535/1	5.4465	њива	3	канал	Правно и фактичко стање се разликују- на терену није пољопривредно земљиште-прилог Записник комисије за израду програма или Републичког пољопривредног инспектора	КАНАЛ
Кузмин	АТОВАЦ	565	3535/1	0.0011	земљиште под зградом-објектом		канал	Правно и фактичко стање се разликују- на терену није пољопривредно земљиште-прилог Записник комисије за израду програма или Републичког пољопривредног инспектора	КАНАЛ
Кузмин	АТОВАЦ	565	3535/1	0.0213	земљиште под зградом-објектом		канал	Правно и фактичко стање се разликују- на терену није пољопривредно земљиште-прилог Записник комисије за израду програма или Републичког пољопривредног инспектора	КАНАЛ
Кузмин	АТОВАЦ	565	3535/1	0.0511	земљиште под зградом-објектом		канал	Правно и фактичко стање се разликују- на терену није пољопривредно земљиште-прилог Записник комисије за израду програма или Републичког пољопривредног инспектора	КАНАЛ
Кузмин	ЂЖАКИЦА БАРА	521	4362	5.2209	пашњак	3	остало вештачки створено неплодно земљиште	Правно и фактичко стање се разликују- на терену није пољопривредно земљиште-прилог Записник комисије за израду програма или Републичког пољопривредног инспектора	ОСТАЛО ВЕШТАЧКИ СТВОРЕНО НЕПЛОДНО ЗЕМЉИШТЕ
Кузмин	ВРТИЦ	1119	5101/4	0.0260	канал		крш	Правно и фактичко стање се разликују- на терену није пољопривредно земљиште-прилог Записник комисије за израду програма или Републичког пољопривредног инспектора	КРШ

Кузмин	ВРТИЦ	1119	5101/4	2.8556	њива	4	крш	Правно и фактичко стање се разликују- на терену није пољопривредно земљиште-прилог Записник комисије за израду програма или Републичког пољопривредног инспектора	КРШ
Кузмин	КОКОШИЊЦИ	1119	5202/3	1.1509	њива	5	крш	Правно и фактичко стање се разликују- на терену није пољопривредно земљиште-прилог Записник комисије за израду програма или Републичког пољопривредног инспектора	КРШ
Кузмин	ЂАКОВИЦА МЕЂЕ	521	2821/1	0.1715	пашњак	2	насип	Правно и фактичко стање се разликују- на терену није пољопривредно земљиште-прилог Записник комисије за израду програма или Републичког пољопривредног инспектора	НАСИП
Кузмин	КЕРЕТОВО	1119	5278/10	0.0442	њива	3	јаз	Правно и фактичко стање се разликују- на терену није пољопривредно земљиште-прилог Записник комисије за израду програма или Републичког пољопривредног инспектора	ЈАЗ
Кузмин	КЕРЕТОВО	1119	5278/10	0.0441	њива	5	јаз	Правно и фактичко стање се разликују- на терену није пољопривредно земљиште-прилог Записник комисије за израду програма или Републичког пољопривредног инспектора	ЈАЗ
Кузмин	КОКОШИЊЦИ	1119	5202/4	1.2178	њива	5	депонија јаловине	Правно и фактичко стање се разликују- на терену није пољопривредно земљиште-прилог Записник комисије за израду програма или Републичког пољопривредног инспектора	ДЕПОНИЈА ЈАЛОВИНЕ
Кузмин	КОКОШИЊЦИ	1119	5202/5	1.1509	њива	5	депонија јаловине	Правно и фактичко стање се разликују- на терену није пољопривредно земљиште-прилог Записник комисије за израду програма или Републичког пољопривредног инспектора	ДЕПОНИЈА ЈАЛОВИНЕ
Кузмин	ШИРИНЕ	1119	5342/3	3.0392	њива	5	депонија јаловине	Правно и фактичко стање се разликују- на терену није пољопривредно земљиште-прилог Записник комисије за израду програма или Републичког пољопривредног инспектора	ДЕПОНИЈА ЈАЛОВИНЕ
Кузмин	КОКОШИЊЦИ	1119	5202/1	0.9351	њива	5	депонија јаловине	Правно и фактичко стање се разликују- на терену није пољопривредно земљиште-прилог Записник комисије за израду програма или Републичког пољопривредног инспектора	ДЕПОНИЈА ЈАЛОВИНЕ
Кузмин	КОКОШИЊЦИ	1119	5202/2	1.1509	њива	5	депонија јаловине	Правно и фактичко стање се разликују- на терену није пољопривредно земљиште-прилог Записник комисије за израду програма или Републичког пољопривредног инспектора	ДЕПОНИЈА ЈАЛОВИНЕ
Укупно	***Кузмин***			***78.1550***					
Лађарак	КАРАЂОРЂЕВА	6137	3703/109	0.0058	земљиште под зградом-објектом			Правно и фактичко стање се разликују- на терену није пољопривредно земљиште-прилог Записник комисије за израду програма или Републичког пољопривредног инспектора	Није пољопривредно земљиште_
Лађарак	СЕЛО	1057	3728/1	0.0600	земљиште под зградом-објектом			Правно и фактичко стање се разликују- на терену није пољопривредно земљиште-прилог Записник комисије за израду програма или Републичког пољопривредног инспектора	Није пољопривредно земљиште_
Лађарак	СЕЛО	1057	3728/1	0.0009	земљиште под зградом-објектом			Правно и фактичко стање се разликују- на терену није пољопривредно земљиште-прилог Записник комисије за израду програма или Републичког пољопривредног инспектора	Није пољопривредно земљиште_
Лађарак	СЕЛО	1057	3728/1	0.0596	земљиште под зградом-објектом			Правно и фактичко стање се разликују- на терену није пољопривредно земљиште-прилог Записник комисије за израду програма или Републичког пољопривредног инспектора	Није пољопривредно земљиште_
Лађарак	ДОСИТЕЈЕВА	1057	3704/9	0.0115	земљиште под зградом-објектом			Правно и фактичко стање се разликују- на терену није пољопривредно земљиште-прилог Записник комисије за израду програма или Републичког пољопривредног инспектора	Није пољопривредно земљиште_
Лађарак	ДОСИТЕЈЕВА	1057	3704/9	0.0013	земљиште под зградом-објектом			Правно и фактичко стање се разликују- на терену није пољопривредно земљиште-прилог Записник комисије за израду програма или Републичког пољопривредног инспектора	Није пољопривредно земљиште_
Лађарак	ОКОПИ	1278	4635/4	0.0220	земљиште под зградом-објектом			Правно и фактичко стање се разликују- на терену није пољопривредно земљиште-прилог Записник комисије за израду програма или Републичког пољопривредног инспектора	Није пољопривредно земљиште_
Лађарак	КИКИНА	1057	4338/8	0.0027	земљиште под зградом-објектом			Правно и фактичко стање се разликују- на терену није пољопривредно земљиште-прилог Записник комисије за израду програма или Републичког пољопривредног инспектора	Није пољопривредно земљиште_
Лађарак	КИКИНА	1057	4338/8	0.0014	земљиште под зградом-објектом			Правно и фактичко стање се разликују- на терену није пољопривредно земљиште-прилог Записник комисије за израду програма или Републичког пољопривредног инспектора	Није пољопривредно земљиште_
Лађарак	КИКИНА	1057	4338/8	0.0018	земљиште под зградом-објектом			Правно и фактичко стање се разликују- на терену није пољопривредно земљиште-прилог Записник комисије за израду програма или Републичког пољопривредног инспектора	Није пољопривредно земљиште_
Лађарак	КИКИНА	1057	4338/8	0.0033	земљиште под зградом-објектом			Правно и фактичко стање се разликују- на терену није пољопривредно земљиште-прилог Записник комисије за израду програма или Републичког пољопривредног инспектора	Није пољопривредно земљиште_
Лађарак	КИКИНА	1057	4338/8	0.0041	земљиште под зградом-објектом			Правно и фактичко стање се разликују- на терену није пољопривредно земљиште-прилог Записник комисије за израду програма или Републичког пољопривредног инспектора	Није пољопривредно земљиште_
Лађарак	СЕЛО	1057	3728/1	0.0705	земљиште под зградом-објектом			Правно и фактичко стање се разликују- на терену није пољопривредно земљиште-прилог Записник комисије за израду програма или Републичког пољопривредног инспектора	Није пољопривредно земљиште_
Лађарак	СЕЛО	1057	3728/1	0.0975	земљиште под зградом-објектом			Правно и фактичко стање се разликују- на терену није пољопривредно земљиште-прилог Записник комисије за израду програма или Републичког пољопривредног инспектора	Није пољопривредно земљиште_
Лађарак	ДОСИТЕЈЕВА	1057	3704/9	0.0069	земљиште под зградом-објектом			Правно и фактичко стање се разликују- на терену није пољопривредно земљиште-прилог Записник комисије за израду програма или Републичког пољопривредног инспектора	Није пољопривредно земљиште_
Лађарак	1 НОВЕМБАР	1057	640	0.0243	земљиште под зградом-објектом			Правно и фактичко стање се разликују- на терену није пољопривредно земљиште-прилог Записник комисије за израду програма или Републичког пољопривредног инспектора	Није пољопривредно земљиште_
Лађарак	1 НОВЕМБАР	1057	640	0.0110	земљиште под зградом-објектом			Правно и фактичко стање се разликују- на терену није пољопривредно земљиште-прилог Записник комисије за израду програма или Републичког пољопривредног инспектора	Није пољопривредно земљиште_

Лађарак	СЕЛО	1058	4570/4	0.0497	остало вештачки створено неплодно земљиште			Правно и фактичко стање се разликују- на терену није пољопривредно земљиште-прилог Записник комисије за израду програма или Републичког пољпривредног инспектора	Није пољопривредно земљиште_
Лађарак	1 НОВЕМБАР	5943	2645	0.0018	земљиште уз зграду - објекат			Правно и фактичко стање се разликују- на терену није пољопривредно земљиште-прилог Записник комисије за израду програма или Републичког пољпривредног инспектора	Није пољопривредно земљиште_
Лађарак	ШКОЛСКА	5942	1045/1	0.0530	земљиште уз зграду - објекат			Правно и фактичко стање се разликују- на терену није пољопривредно земљиште-прилог Записник комисије за израду програма или Републичког пољпривредног инспектора	Није пољопривредно земљиште_
Лађарак	1 НОВЕМБАР	1057	640	0.0251	земљиште уз зграду - објекат			Правно и фактичко стање се разликују- на терену није пољопривредно земљиште-прилог Записник комисије за израду програма или Републичког пољпривредног инспектора	Није пољопривредно земљиште_
Лађарак	ОКОПИ	1278	4635/4	0.0499	земљиште уз зграду - објекат			Правно и фактичко стање се разликују- на терену није пољопривредно земљиште-прилог Записник комисије за израду програма или Републичког пољпривредног инспектора	Није пољопривредно земљиште_
Лађарак	КАРАЂОРЂЕВА	5514	3703/82	0.0500	земљиште уз зграду - објекат			Правно и фактичко стање се разликују- на терену није пољопривредно земљиште-прилог Записник комисије за израду програма или Републичког пољпривредног инспектора	Није пољопривредно земљиште_
Лађарак	СЕЛО	772	4819/4	0.0006	земљиште под делом зграде			Правно и фактичко стање се разликују- на терену није пољопривредно земљиште-прилог Записник комисије за израду програма или Републичког пољпривредног инспектора	Није пољопривредно земљиште_
Лађарак	СЕЛО	772	4375/49	0.0075	земљиште под делом зграде			Правно и фактичко стање се разликују- на терену није пољопривредно земљиште-прилог Записник комисије за израду програма или Републичког пољпривредног инспектора	Није пољопривредно земљиште_
Лађарак	СЕЛО	772	4375/49	0.0003	земљиште под делом зграде			Правно и фактичко стање се разликују- на терену није пољопривредно земљиште-прилог Записник комисије за израду програма или Републичког пољпривредног инспектора	Није пољопривредно земљиште_
Лађарак	СЕЛО	772	4375/3	0.0152	земљиште под делом зграде			Правно и фактичко стање се разликују- на терену није пољопривредно земљиште-прилог Записник комисије за израду програма или Републичког пољпривредног инспектора	Није пољопривредно земљиште_
Лађарак	СЕЛО	772	4375/13	0.0039	земљиште под делом зграде			Правно и фактичко стање се разликују- на терену није пољопривредно земљиште-прилог Записник комисије за израду програма или Републичког пољпривредног инспектора	Није пољопривредно земљиште_
Лађарак	КАРАЂОРЂЕВА	5514	3703/82	0.0100	земљиште под зградом-објектом			Правно и фактичко стање се разликују- на терену није пољопривредно земљиште-прилог Записник комисије за израду програма или Републичког пољпривредног инспектора	Није пољопривредно земљиште_
Лађарак	1 НОВЕМБАР	5125	3703/2	0.0105	земљиште под зградом-објектом			Правно и фактичко стање се разликују- на терену није пољопривредно земљиште-прилог Записник комисије за израду програма или Републичког пољпривредног инспектора	Није пољопривредно земљиште_
Лађарак	1 НОВЕМБАР	5125	3703/2	0.0202	земљиште под зградом-објектом			Правно и фактичко стање се разликују- на терену није пољопривредно земљиште-прилог Записник комисије за израду програма или Републичког пољпривредног инспектора	Није пољопривредно земљиште_
Лађарак	СЕЛО	772	4375/3	0.0007	земљиште под зградом-објектом			Правно и фактичко стање се разликују- на терену није пољопривредно земљиште-прилог Записник комисије за израду програма или Републичког пољпривредног инспектора	Није пољопривредно земљиште_
Лађарак	1 НОВЕМБАР	5943	2645	0.0040	земљиште под зградом-објектом			Правно и фактичко стање се разликују- на терену није пољопривредно земљиште-прилог Записник комисије за израду програма или Републичког пољпривредног инспектора	Није пољопривредно земљиште_
Лађарак	СЕЛО	1058	2289	0.0029	земљиште под зградом-објектом			Правно и фактичко стање се разликују- на терену није пољопривредно земљиште-прилог Записник комисије за израду програма или Републичког пољпривредног инспектора	Није пољопривредно земљиште_
Лађарак	ШКОЛСКА	5942	1045/1	0.0302	земљиште под зградом-објектом			Правно и фактичко стање се разликују- на терену није пољопривредно земљиште-прилог Записник комисије за израду програма или Републичког пољпривредног инспектора	Није пољопривредно земљиште_
Лађарак	ШКОЛСКА	5942	1045/1	0.0163	земљиште под зградом-објектом			Правно и фактичко стање се разликују- на терену није пољопривредно земљиште-прилог Записник комисије за израду програма или Републичког пољпривредног инспектора	Није пољопривредно земљиште_
Лађарак	1 НОВЕМБАР	5943	2645	0.0024	земљиште под зградом-објектом			Правно и фактичко стање се разликују- на терену није пољопривредно земљиште-прилог Записник комисије за израду програма или Републичког пољпривредног инспектора	Није пољопривредно земљиште_
Лађарак	1 НОВЕМБАР	5943	2645	0.0036	земљиште под зградом-објектом			Правно и фактичко стање се разликују- на терену није пољопривредно земљиште-прилог Записник комисије за израду програма или Републичког пољпривредног инспектора	Није пољопривредно земљиште_
Лађарак	ЖЕЛЕЗНИЦКА	1058	2288	0.0034	земљиште под зградом-објектом			Правно и фактичко стање се разликују- на терену није пољопривредно земљиште-прилог Записник комисије за израду програма или Републичког пољпривредног инспектора	Није пољопривредно земљиште_
Лађарак	ЖЕЛЕЗНИЦКА	1058	2288	0.0014	земљиште под зградом-објектом			Правно и фактичко стање се разликују- на терену није пољопривредно земљиште-прилог Записник комисије за израду програма или Републичког пољпривредног инспектора	Није пољопривредно земљиште_
Лађарак	1 НОВЕМБАР	1057	640	0.0115	земљиште под зградом-објектом			Правно и фактичко стање се разликују- на терену није пољопривредно земљиште-прилог Записник комисије за израду програма или Републичког пољпривредног инспектора	Није пољопривредно земљиште_
Лађарак	ВАРДИНА	955	4822/3	0.0056	земљиште под зградом-објектом			Ни правно ни фактички није пољопривредно земљиште	Није пољопривредно земљиште
Лађарак	ЈАЗБИНЕ	3285	3559/4	0.0163	земљиште под зградом-објектом			Ни правно ни фактички није пољопривредно земљиште	Није пољопривредно земљиште
Лађарак	СЕЛО	1057	3748	0.0049	земљиште под делом зграде			Ни правно ни фактички није пољопривредно земљиште	Није пољопривредно земљиште

Лађарак	ЖЕЛЕЗНИЦКА	957	4373	0.0016	земљиште под делом зграде			Ни правно ни фактички није пољопривредно земљиште	Није пољопривредно земљиште
Лађарак	КОД ГРОБЉА	1057	3744	0.0278	земљиште под делом зграде			Ни правно ни фактички није пољопривредно земљиште	Није пољопривредно земљиште
Лађарак	СЕЛО	1057	3748	0.0173	земљиште под делом зграде			Ни правно ни фактички није пољопривредно земљиште	Није пољопривредно земљиште
Лађарак	ЈАЗБИНЕ	3285	3546/25	0.0004	земљиште под делом зграде			Ни правно ни фактички није пољопривредно земљиште	Није пољопривредно земљиште
Лађарак	ЈАЗБИНЕ	3285	3545/2	0.0007	земљиште под делом зграде			Ни правно ни фактички није пољопривредно земљиште	Није пољопривредно земљиште
Лађарак	ЛИВАДЕ	2847	3026/7	1.4674	остало природно неплодно земљиште			Ни правно ни фактички није пољопривредно земљиште	Није пољопривредно земљиште
Лађарак	ВАРДИНА	955	4822/3	0.0039	земљиште под зградом-објектом			Ни правно ни фактички није пољопривредно земљиште	Није пољопривредно земљиште
Лађарак	КОД ГРОБЉА	1057	3744	0.0528	земљиште под зградом-објектом			Ни правно ни фактички није пољопривредно земљиште	Није пољопривредно земљиште
Лађарак	КОД ГРОБЉА	1057	3744	0.0404	земљиште под зградом-објектом			Ни правно ни фактички није пољопривредно земљиште	Није пољопривредно земљиште
Лађарак	СЕЛО	1057	3748	0.0298	земљиште под зградом-објектом			Ни правно ни фактички није пољопривредно земљиште	Није пољопривредно земљиште
Лађарак	ЖЕЛЕЗНИЦКА	957	4373	0.0081	земљиште под зградом-објектом			Ни правно ни фактички није пољопривредно земљиште	Није пољопривредно земљиште
Лађарак	ЈАЗБИНЕ	3285	3546/24	0.0017	земљиште под зградом-објектом			Ни правно ни фактички није пољопривредно земљиште	Није пољопривредно земљиште
Лађарак	ЈАЗБИНЕ	3285	3546/21	0.0018	земљиште под зградом-објектом			Ни правно ни фактички није пољопривредно земљиште	Није пољопривредно земљиште
Лађарак	ЛИВАДЕ	2847	3026/7	0.0072	земљиште под зградом-објектом			Ни правно ни фактички није пољопривредно земљиште	Није пољопривредно земљиште
Лађарак	СЕЛО	772	4823/1	0.1608	пашњак	1		Ни правно ни фактички није пољопривредно земљиште	Није пољопривредно земљиште
Лађарак	СЕЛО	957	4823/3	0.0305	пашњак	1		Ни правно ни фактички није пољопривредно земљиште	Није пољопривредно земљиште
Лађарак	СЕЛО	772	4823/5	0.0356	пашњак	1		Ни правно ни фактички није пољопривредно земљиште	Није пољопривредно земљиште
Лађарак	СЕЛО	772	4823/6	0.0062	пашњак	1		Ни правно ни фактички није пољопривредно земљиште	Није пољопривредно земљиште
Лађарак	СЕЛО	772	4823/7	0.0013	пашњак	1		Ни правно ни фактички није пољопривредно земљиште	Није пољопривредно земљиште
Лађарак	СЕЛО	957	4824/5	0.0365	пашњак	1		Ни правно ни фактички није пољопривредно земљиште	Није пољопривредно земљиште
Лађарак	ЖЕЛЕЗНИЦКА	957	4373	0.6629	пашњак	1		Ни правно ни фактички није пољопривредно земљиште	Није пољопривредно земљиште
Лађарак	КРЦЕВИНЕ	3285	5141/2	0.0020	њива	1		Ни правно ни фактички није пољопривредно земљиште	Није пољопривредно земљиште
Лађарак	КРЦЕВИНЕ	3285	5143/2	0.0226	њива	1		Ни правно ни фактички није пољопривредно земљиште	Није пољопривредно земљиште
Лађарак	КРЦЕВИНЕ	1058	5268/3	0.0761	њива	1		Ни правно ни фактички није пољопривредно земљиште	Није пољопривредно земљиште
Лађарак	СЕЛО	3125	653/3	0.0611	њива	1		Ни правно ни фактички није пољопривредно земљиште	Није пољопривредно земљиште
Лађарак	СЕЛО	772	4375/14	0.0773	њива	1		Ни правно ни фактички није пољопривредно земљиште	Није пољопривредно земљиште
Лађарак	СЕЛО	772	4375/15	0.0935	њива	1		Ни правно ни фактички није пољопривредно земљиште	Није пољопривредно земљиште

Лађарак	СЕЛО	772	4767/1	0.9329	њива	1		Ни правно ни фактички није пољопривредно земљиште	Није пољопривредно земљиште
Лађарак	МАЛА СТРАНА	1057	4804/1	0.1342	њива	1		Ни правно ни фактички није пољопривредно земљиште	Није пољопривредно земљиште
Лађарак	СЕЛО	772	4819/1	0.2420	њива	1		Ни правно ни фактички није пољопривредно земљиште	Није пољопривредно земљиште
Лађарак	СЕЛО	1057	3748	0.0000	њива	1		Ни правно ни фактички није пољопривредно земљиште	Није пољопривредно земљиште
Лађарак	ЖЕЛЕЗНИЦКА	772	4375/12	0.0964	њива	1		Ни правно ни фактички није пољопривредно земљиште	Није пољопривредно земљиште
Лађарак	ЛЕДИНЕ	1057	3704/10	0.1365	њива	1		Ни правно ни фактички није пољопривредно земљиште	Није пољопривредно земљиште
Лађарак	СЕЛО	1057	3728/3	0.0065	њива	1		Ни правно ни фактички није пољопривредно земљиште	Није пољопривредно земљиште
Лађарак	КОД ГРОБЉА	1057	3744	0.2989	њива	1		Ни правно ни фактички није пољопривредно земљиште	Није пољопривредно земљиште
Лађарак	СЕЛО	1057	3848/27	1.8177	пашњак	1		Ни правно ни фактички није пољопривредно земљиште	Није пољопривредно земљиште
Лађарак	СЕЛО	1057	3848/28	0.0755	пашњак	1		Ни правно ни фактички није пољопривредно земљиште	Није пољопривредно земљиште
Лађарак	СЕЛО	1057	3848/32	0.0030	пашњак	1		Ни правно ни фактички није пољопривредно земљиште	Није пољопривредно земљиште
Лађарак	ЛЕДИНЕ	3675	3704/14	0.0194	пашњак	1		Ни правно ни фактички није пољопривредно земљиште	Није пољопривредно земљиште
Лађарак	ЛЕДИНЕ	3675	3704/1	0.0033	пашњак	1		Ни правно ни фактички није пољопривредно земљиште	Није пољопривредно земљиште
Лађарак	СЕЛО	772	4375/33	0.7101	пашњак	1		Ни правно ни фактички није пољопривредно земљиште	Није пољопривредно земљиште
Лађарак	ЈАЗБИНЕ	3285	3546/25	0.1834	њива	1		Ни правно ни фактички није пољопривредно земљиште	Није пољопривредно земљиште
Лађарак	СЕЛО	1058	2290	0.0025	њива	1		Ни правно ни фактички није пољопривредно земљиште	Није пољопривредно земљиште
Лађарак	СЕЛО	1058	2291/3	0.0053	њива	1		Ни правно ни фактички није пољопривредно земљиште	Није пољопривредно земљиште
Лађарак	ЈАЗБИНЕ	3285	3559/4	0.1447	њива	1		Ни правно ни фактички није пољопривредно земљиште	Није пољопривредно земљиште
Лађарак	БАШЦИНЕ	3675	3624/32	0.0126	њива	1		Ни правно ни фактички није пољопривредно земљиште	Није пољопривредно земљиште
Лађарак	БАШЦИНЕ	3675	3624/33	0.0113	њива	1		Ни правно ни фактички није пољопривредно земљиште	Није пољопривредно земљиште
Лађарак	ЦАКРАНОВАЦ	3675	3223/3	0.0105	њива	1		Ни правно ни фактички није пољопривредно земљиште	Није пољопривредно земљиште
Лађарак	КОД ГРОБЉА	3675	3312/4	0.0558	њива	1		Ни правно ни фактички није пољопривредно земљиште	Није пољопривредно земљиште
Лађарак	КОД ГРОБЉА	3675	3320/2	0.0111	њива	1		Ни правно ни фактички није пољопривредно земљиште	Није пољопривредно земљиште
Лађарак	ЛЕДИНЕ	1057	3705/2	0.0807	њива	1		Ни правно ни фактички није пољопривредно земљиште	Није пољопривредно земљиште
Лађарак	ЛЕДИНЕ	1057	3704/7	0.0236	њива	1		Ни правно ни фактички није пољопривредно земљиште	Није пољопривредно земљиште
Лађарак	ЈАЗБИНЕ	3285	3559/3	0.1969	њива	1		Ни правно ни фактички није пољопривредно земљиште	Није пољопривредно земљиште
Лађарак	БАШЦИНЕ	3675	3647/4	0.0200	њива	1		Ни правно ни фактички није пољопривредно земљиште	Није пољопривредно земљиште

Лађарак	ЈАЗБИНЕ	3285	3545/2	0.1138	њива	1		Ни правно ни фактички није пољопривредно земљиште	Није пољопривредно земљиште
Лађарак	ЈАЗБИНЕ	3285	3546/15	0.0180	њива	1		Ни правно ни фактички није пољопривредно земљиште	Није пољопривредно земљиште
Лађарак	ЈАЗБИНЕ	3285	3546/16	0.0814	њива	1		Ни правно ни фактички није пољопривредно земљиште	Није пољопривредно земљиште
Лађарак	ЈАЗБИНЕ	3285	3546/17	0.2768	њива	1		Ни правно ни фактички није пољопривредно земљиште	Није пољопривредно земљиште
Лађарак	ЈАЗБИНЕ	3285	3546/20	0.0395	њива	1		Ни правно ни фактички није пољопривредно земљиште	Није пољопривредно земљиште
Лађарак	ЈАЗБИНЕ	3285	3546/21	0.0911	њива	1		Ни правно ни фактички није пољопривредно земљиште	Није пољопривредно земљиште
Лађарак	ЈАЗБИНЕ	3285	3546/22	0.0710	њива	1		Ни правно ни фактички није пољопривредно земљиште	Није пољопривредно земљиште
Лађарак	ЈАЗБИНЕ	3285	3546/23	0.0897	њива	1		Ни правно ни фактички није пољопривредно земљиште	Није пољопривредно земљиште
Лађарак	ЈАЗБИНЕ	3285	3546/24	0.5518	њива	1		Ни правно ни фактички није пољопривредно земљиште	Није пољопривредно земљиште
Лађарак	ЈАЗБИНЕ	3285	3557/13	0.1039	њива	1		Ни правно ни фактички није пољопривредно земљиште	Није пољопривредно земљиште
Лађарак	ЈАЗБИНЕ	3285	3557/14	0.1390	њива	1		Ни правно ни фактички није пољопривредно земљиште	Није пољопривредно земљиште
Лађарак	ЈАЗБИНЕ	3285	3558/3	0.2456	њива	1		Ни правно ни фактички није пољопривредно земљиште	Није пољопривредно земљиште
Лађарак	СЕЛО	772	4375/49	0.0898	пашњак	1		Правно и фактичко стање се разликују- на терену није пољопривредно земљиште-прилог Записник комисије за израду програма или Републичког пољопривредног инспектора	Није пољопривредно земљиште_
Лађарак	СЕЛО	772	4375/3	6.6633	пашњак	1		Правно и фактичко стање се разликују- на терену није пољопривредно земљиште-прилог Записник комисије за израду програма или Републичког пољопривредног инспектора	Није пољопривредно земљиште_
Лађарак	СЕЛО	1058	4570/4	0.0158	њива	1		Правно и фактичко стање се разликују- на терену није пољопривредно земљиште-прилог Записник комисије за израду програма или Републичког пољопривредног инспектора	Није пољопривредно земљиште_
Лађарак	СЕЛО	772	4375/13	0.0090	њива	1		Правно и фактичко стање се разликују- на терену није пољопривредно земљиште-прилог Записник комисије за израду програма или Републичког пољопривредног инспектора	Није пољопривредно земљиште_
Лађарак	СЕЛО	772	4819/4	0.1350	њива	1		Правно и фактичко стање се разликују- на терену није пољопривредно земљиште-прилог Записник комисије за израду програма или Републичког пољопривредног инспектора	Није пољопривредно земљиште_
Лађарак	1 НОВЕМБАР	1057	640	0.1060	њива	1		Правно и фактичко стање се разликују- на терену није пољопривредно земљиште-прилог Записник комисије за израду програма или Републичког пољопривредног инспектора	Није пољопривредно земљиште_
Лађарак	1 НОВЕМБАР	5943	2645	0.0668	пашњак	1		Правно и фактичко стање се разликују- на терену није пољопривредно земљиште-прилог Записник комисије за израду програма или Републичког пољопривредног инспектора	Није пољопривредно земљиште_
Лађарак	1 НОВЕМБАР	5125	3703/2	0.1226	пашњак	1		Правно и фактичко стање се разликују- на терену није пољопривредно земљиште-прилог Записник комисије за израду програма или Републичког пољопривредног инспектора	Није пољопривредно земљиште_
Лађарак	ШКОЛСКА	5942	1045/1	0.1054	њива	1		Правно и фактичко стање се разликују- на терену није пољопривредно земљиште-прилог Записник комисије за израду програма или Републичког пољопривредног инспектора	Није пољопривредно земљиште_
Лађарак	ЖЕЛЕЗНИЦКА	1058	2288	0.0722	њива	1		Правно и фактичко стање се разликују- на терену није пољопривредно земљиште-прилог Записник комисије за израду програма или Републичког пољопривредног инспектора	Није пољопривредно земљиште_
Лађарак	СЕЛО	1058	2289	0.0122	њива	1		Правно и фактичко стање се разликују- на терену није пољопривредно земљиште-прилог Записник комисије за израду програма или Републичког пољопривредног инспектора	Није пољопривредно земљиште_
Лађарак	ДОСИТЕЈЕВА	1057	3704/9	1.5995	њива	1		Правно и фактичко стање се разликују- на терену није пољопривредно земљиште-прилог Записник комисије за израду програма или Републичког пољопривредног инспектора	Није пољопривредно земљиште_
Лађарак	СЕЛО	1057	3728/1	3.2874	њива	1		Правно и фактичко стање се разликују- на терену није пољопривредно земљиште-прилог Записник комисије за израду програма или Републичког пољопривредног инспектора	Није пољопривредно земљиште_
Лађарак	КАРАЂОРЂЕВА	5514	3703/82	0.0724	њива	2		Правно и фактичко стање се разликују- на терену није пољопривредно земљиште-прилог Записник комисије за израду програма или Републичког пољопривредног инспектора	Није пољопривредно земљиште_
Лађарак	КАРАЂОРЂЕВА	6137	3703/109	0.0691	њива	2		Правно и фактичко стање се разликују- на терену није пољопривредно земљиште-прилог Записник комисије за израду програма или Републичког пољопривредног инспектора	Није пољопривредно земљиште_

Лађарак	ОКОПИ	1278	4635/4	0.0266	њива	2		Правно и фактичко стање се разликују- на терену није пољопривредно земљиште-прилог Записник комисије за израду програма или Републичког пољопривредног инспектора	Није пољопривредно земљиште_
Лађарак	КИКИНА	1057	4338/8	0.7791	њива	2		Правно и фактичко стање се разликују- на терену није пољопривредно земљиште-прилог Записник комисије за израду програма или Републичког пољопривредног инспектора	Није пољопривредно земљиште_
Лађарак	ЈАЗБИНЕ	3285	3558/4	0.1860	њива	2		Ни правно ни фактички није пољопривредно земљиште	Није пољопривредно земљиште
Лађарак	ЛЕДИНЕ	5533	3703/121	0.0715	њива	2		Ни правно ни фактички није пољопривредно земљиште	Није пољопривредно земљиште
Лађарак	ЛЕДИНЕ	5533	3703/122	0.0698	њива	2		Ни правно ни фактички није пољопривредно земљиште	Није пољопривредно земљиште
Лађарак	ЛИВАДЕ	955	3425	0.1158	њива	2		Ни правно ни фактички није пољопривредно земљиште	Није пољопривредно земљиште
Лађарак	СЕЛИШТЕ	3675	3448/2	0.0162	њива	2		Ни правно ни фактички није пољопривредно земљиште	Није пољопривредно земљиште
Лађарак	СЕЛИШТЕ	3675	3448/3	0.2233	њива	2		Ни правно ни фактички није пољопривредно земљиште	Није пољопривредно земљиште
Лађарак	СЕЛИШТЕ	3675	3468/4	0.0476	њива	2		Ни правно ни фактички није пољопривредно земљиште	Није пољопривредно земљиште
Лађарак	ОКОПИ	3675	3585/13	0.0270	њива	2		Ни правно ни фактички није пољопривредно земљиште	Није пољопривредно земљиште
Лађарак	ШИБ	6330	3560/13	0.0500	њива	2		Ни правно ни фактички није пољопривредно земљиште	Није пољопривредно земљиште
Лађарак	СЕЛО	772	4375/34	2.9903	пашњак	2		Ни правно ни фактички није пољопривредно земљиште	Није пољопривредно земљиште
Лађарак	БЕЗИМЕНИ	772	4374/1	13.8318	пашњак	2		Ни правно ни фактички није пољопривредно земљиште	Није пољопривредно земљиште
Лађарак	МАЛА СТРАНА	772	4828/3	0.1877	пашњак	2		Ни правно ни фактички није пољопривредно земљиште	Није пољопривредно земљиште
Лађарак	МАЛА СТРАНА	1809	4828/4	3.7153	пашњак	2		Ни правно ни фактички није пољопривредно земљиште	Није пољопривредно земљиште
Лађарак	МАЛА СТРАНА	1809	4828/5	0.0770	пашњак	2		Ни правно ни фактички није пољопривредно земљиште	Није пољопривредно земљиште
Лађарак	МАЛА СТРАНА	1809	4828/6	1.2811	пашњак	2		Ни правно ни фактички није пољопривредно земљиште	Није пољопривредно земљиште
Лађарак	ЗАБРАН ДО СЕЛА	1810	4846/2	0.6039	пашњак	2		Ни правно ни фактички није пољопривредно земљиште	Није пољопривредно земљиште
Лађарак	ВАРДИНА	955	4822/3	0.3879	њива	3		Ни правно ни фактички није пољопривредно земљиште	Није пољопривредно земљиште
Лађарак	БИРЦУЗ	1057	3789/3	0.1007	њива	3		Ни правно ни фактички није пољопривредно земљиште	Није пољопривредно земљиште
Лађарак	МАЛА СТРАНА	772	4729/2	0.2302	њива	3		Ни правно ни фактички није пољопривредно земљиште	Није пољопривредно земљиште
Лађарак	ЗАБРАН ДО СЕЛА	1057	3875	0.1093	њива	3		Ни правно ни фактички није пољопривредно земљиште	Није пољопривредно земљиште
Лађарак	ШПИЦ	1057	4093/11	1.2236	њива	3		Ни правно ни фактички није пољопривредно земљиште	Није пољопривредно земљиште
Лађарак	ШПИЦ	1057	4093/9	0.0971	њива	3		Ни правно ни фактички није пољопривредно земљиште	Није пољопривредно земљиште
Лађарак	ЗАБРАН ДО СЕЛА	955	4349/1	0.0285	њива	3		Ни правно ни фактички није пољопривредно земљиште	Није пољопривредно земљиште
Лађарак	БАШЦИНЕ	955	3646/3	0.0096	њива	3		Ни правно ни фактички није пољопривредно земљиште	Није пољопривредно земљиште
Лађарак	ШИБ	1765	3566/9	0.1907	њива	3		Ни правно ни фактички није пољопривредно земљиште	Није пољопривредно земљиште

Лађарак	КРЦЕВИНЕ	1057	2711/2	0.0260	њива	3		Ни правно ни фактички није пољопривредно земљиште	Није пољопривредно земљиште
Лађарак	БЕЗИМЕНИ	1057	3183/1	0.9085	њива	3		Ни правно ни фактички није пољопривредно земљиште	Није пољопривредно земљиште
Лађарак	ТОШИН РИТ	1057	3189/6	0.0388	њива	3		Ни правно ни фактички није пољопривредно земљиште	Није пољопривредно земљиште
Лађарак	БРЕСТОВА БАРА	1057	3175/3	0.1187	њива	3		Ни правно ни фактички није пољопривредно земљиште	Није пољопривредно земљиште
Лађарак	БРЕСТОВА БАРА	1057	3176/10	0.2326	њива	3		Ни правно ни фактички није пољопривредно земљиште	Није пољопривредно земљиште
Лађарак	БРЕСТОВА БАРА	1057	3176/11	0.2841	њива	3		Ни правно ни фактички није пољопривредно земљиште	Није пољопривредно земљиште
Лађарак	БРЕСТОВА БАРА	1057	3176/2	0.8724	њива	3		Ни правно ни фактички није пољопривредно земљиште	Није пољопривредно земљиште
Лађарак	БРЕСТОВА БАРА	1057	3176/9	0.2326	њива	3		Ни правно ни фактички није пољопривредно земљиште	Није пољопривредно земљиште
Лађарак	БРЕСТОВА БАРА	1057	3176/9	0.2360	њива	4		Ни правно ни фактички није пољопривредно земљиште	Није пољопривредно земљиште
Лађарак	БРЕСТОВА БАРА	1057	3176/2	0.8950	њива	4		Ни правно ни фактички није пољопривредно земљиште	Није пољопривредно земљиште
Лађарак	БРЕСТОВА БАРА	1057	3176/11	0.2914	њива	4		Ни правно ни фактички није пољопривредно земљиште	Није пољопривредно земљиште
Лађарак	БРЕСТОВА БАРА	1057	3176/10	0.2360	њива	4		Ни правно ни фактички није пољопривредно земљиште	Није пољопривредно земљиште
Лађарак	БАШЦИНЕ	955	3646/2	0.3295	њива	4		Ни правно ни фактички није пољопривредно земљиште	Није пољопривредно земљиште
Лађарак	ЗАБ.ПРЕКО КАН	1057	4849/1	0.2418	њива	5		Ни правно ни фактички није пољопривредно земљиште	Није пољопривредно земљиште
Лађарак	МАЛА СТРАНА	1057	4804/1	0.0058	њива	5		Ни правно ни фактички није пољопривредно земљиште	Није пољопривредно земљиште
Лађарак	БАШЦИНЕ	955	3624/17	0.1106	њива	5		Ни правно ни фактички није пољопривредно земљиште	Није пољопривредно земљиште
Лађарак	ЛЕДИНЕ	1057	3704/8	0.9419	њива	1	шума	Ни правно ни фактички није пољопривредно земљиште	Није пољопривредно земљиште
Лађарак	ЗАБ.ПРЕКО КАН	2847	4881/2	0.7151	њива	3	шума	Правно и фактичко стање се разликују- на терену није пољопривредно земљиште-прилог Записник комисије за израду програма или Републичког пољпривредног инспектора	ШУМА
Лађарак	СЕЛО	1057	3719	0.0770	земљиште под зградом-објектом		земљиште под зградом-објектом	Правно и фактичко стање се разликују- на терену није пољопривредно земљиште-прилог Записник комисије за израду програма или Републичког пољпривредног инспектора	ЗЕМЉИШТЕ ПОД ЗГРАДОМ И ДРУГИМ ОБЈЕКТОМ
Лађарак	СЕЛО	1057	3719	0.0443	земљиште под зградом-објектом		земљиште под зградом-објектом	Правно и фактичко стање се разликују- на терену није пољопривредно земљиште-прилог Записник комисије за израду програма или Републичког пољпривредног инспектора	ЗЕМЉИШТЕ ПОД ЗГРАДОМ И ДРУГИМ ОБЈЕКТОМ
Лађарак	СЕЛО	1057	3719	0.0110	земљиште под зградом-објектом		земљиште под зградом-објектом	Правно и фактичко стање се разликују- на терену није пољопривредно земљиште-прилог Записник комисије за израду програма или Републичког пољпривредног инспектора	ЗЕМЉИШТЕ ПОД ЗГРАДОМ И ДРУГИМ ОБЈЕКТОМ
Лађарак	СЕЛО	1057	3719	0.0604	земљиште под зградом-објектом		земљиште под зградом-објектом	Правно и фактичко стање се разликују- на терену није пољопривредно земљиште-прилог Записник комисије за израду програма или Републичког пољпривредног инспектора	ЗЕМЉИШТЕ ПОД ЗГРАДОМ И ДРУГИМ ОБЈЕКТОМ
Лађарак	СЕЛО	1057	3719	0.0110	земљиште под зградом-објектом		земљиште под зградом-објектом	Правно и фактичко стање се разликују- на терену није пољопривредно земљиште-прилог Записник комисије за израду програма или Републичког пољпривредног инспектора	ЗЕМЉИШТЕ ПОД ЗГРАДОМ И ДРУГИМ ОБЈЕКТОМ
Лађарак	СЕЛО	1057	3719	0.0035	земљиште под зградом-објектом		земљиште под зградом-објектом	Правно и фактичко стање се разликују- на терену није пољопривредно земљиште-прилог Записник комисије за израду програма или Републичког пољпривредног инспектора	ЗЕМЉИШТЕ ПОД ЗГРАДОМ И ДРУГИМ ОБЈЕКТОМ
Лађарак	СЕЛО	1057	3719	0.0650	земљиште под зградом-објектом		земљиште под зградом-објектом	Правно и фактичко стање се разликују- на терену није пољопривредно земљиште-прилог Записник комисије за израду програма или Републичког пољпривредног инспектора	ЗЕМЉИШТЕ ПОД ЗГРАДОМ И ДРУГИМ ОБЈЕКТОМ
Лађарак	СЕЛО	1057	3719	0.0556	земљиште под зградом-објектом		земљиште под зградом-објектом	Правно и фактичко стање се разликују- на терену није пољопривредно земљиште-прилог Записник комисије за израду програма или Републичког пољпривредног инспектора	ЗЕМЉИШТЕ ПОД ЗГРАДОМ И ДРУГИМ ОБЈЕКТОМ
Лађарак	СЕЛО	1057	3719	0.1648	земљиште под зградом-објектом		земљиште под зградом-објектом	Правно и фактичко стање се разликују- на терену није пољопривредно земљиште-прилог Записник комисије за израду програма или Републичког пољпривредног инспектора	ЗЕМЉИШТЕ ПОД ЗГРАДОМ И ДРУГИМ ОБЈЕКТОМ

Лађарак	СЕЛО	1057	3719	0.0439	земљиште под зградом-објектом		земљиште под зградом-објектом	Правно и фактичко стање се разликују- на терену није пољопривредно земљиште-прилог Записник комисије за израду програма или Републичког пољпривредног инспектора	ЗЕМЉИШТЕ ПОД ЗГРАДОМ И ДРУГИМ ОБЈЕКТОМ
Лађарак	СЕЛО	1057	3719	0.0494	земљиште под зградом-објектом		земљиште под зградом-објектом	Правно и фактичко стање се разликују- на терену није пољопривредно земљиште-прилог Записник комисије за израду програма или Републичког пољпривредног инспектора	ЗЕМЉИШТЕ ПОД ЗГРАДОМ И ДРУГИМ ОБЈЕКТОМ
Лађарак	ТОПОЛИЦЕ	6303	2922/4	0.0137	земљиште под зградом-објектом		земљиште под зградом-објектом	Правно и фактичко стање се разликују- на терену није пољопривредно земљиште-прилог Записник комисије за израду програма или Републичког пољпривредног инспектора	ЗЕМЉИШТЕ ПОД ЗГРАДОМ И ДРУГИМ ОБЈЕКТОМ
Лађарак	ТОПОЛИЦЕ	6303	2922/4	0.0319	земљиште под зградом-објектом		земљиште под зградом-објектом	Правно и фактичко стање се разликују- на терену није пољопривредно земљиште-прилог Записник комисије за израду програма или Републичког пољпривредног инспектора	ЗЕМЉИШТЕ ПОД ЗГРАДОМ И ДРУГИМ ОБЈЕКТОМ
Лађарак	ТОПОЛИЦЕ	6303	2922/4	0.0113	земљиште под зградом-објектом		земљиште под зградом-објектом	Правно и фактичко стање се разликују- на терену није пољопривредно земљиште-прилог Записник комисије за израду програма или Републичког пољпривредног инспектора	ЗЕМЉИШТЕ ПОД ЗГРАДОМ И ДРУГИМ ОБЈЕКТОМ
Лађарак	ТОПОЛИЦЕ	6303	2922/4	0.2018	земљиште под зградом-објектом		земљиште под зградом-објектом	Правно и фактичко стање се разликују- на терену није пољопривредно земљиште-прилог Записник комисије за израду програма или Републичког пољпривредног инспектора	ЗЕМЉИШТЕ ПОД ЗГРАДОМ И ДРУГИМ ОБЈЕКТОМ
Лађарак	ТОПОЛИЦЕ	6303	2922/4	0.0021	земљиште под зградом-објектом		земљиште под зградом-објектом	Правно и фактичко стање се разликују- на терену није пољопривредно земљиште-прилог Записник комисије за израду програма или Републичког пољпривредног инспектора	ЗЕМЉИШТЕ ПОД ЗГРАДОМ И ДРУГИМ ОБЈЕКТОМ
Лађарак	ТОПОЛИЦЕ	6303	2922/4	0.0149	земљиште под зградом-објектом		земљиште под зградом-објектом	Правно и фактичко стање се разликују- на терену није пољопривредно земљиште-прилог Записник комисије за израду програма или Републичког пољпривредног инспектора	ЗЕМЉИШТЕ ПОД ЗГРАДОМ И ДРУГИМ ОБЈЕКТОМ
Лађарак	ТОПОЛИЦЕ	6303	2922/4	0.0053	земљиште под зградом-објектом		земљиште под зградом-објектом	Правно и фактичко стање се разликују- на терену није пољопривредно земљиште-прилог Записник комисије за израду програма или Републичког пољпривредног инспектора	ЗЕМЉИШТЕ ПОД ЗГРАДОМ И ДРУГИМ ОБЈЕКТОМ
Лађарак	ТОПОЛИЦЕ	6303	2922/4	0.0028	земљиште под зградом-објектом		земљиште под зградом-објектом	Правно и фактичко стање се разликују- на терену није пољопривредно земљиште-прилог Записник комисије за израду програма или Републичког пољпривредног инспектора	ЗЕМЉИШТЕ ПОД ЗГРАДОМ И ДРУГИМ ОБЈЕКТОМ
Лађарак	СЕЛО	1057	3719	0.0203	земљиште под зградом-објектом		земљиште под зградом-објектом	Правно и фактичко стање се разликују- на терену није пољопривредно земљиште-прилог Записник комисије за израду програма или Републичког пољпривредног инспектора	ЗЕМЉИШТЕ ПОД ЗГРАДОМ И ДРУГИМ ОБЈЕКТОМ
Лађарак	СЕЛО	1057	3719	0.0109	земљиште под зградом-објектом		земљиште под зградом-објектом	Правно и фактичко стање се разликују- на терену није пољопривредно земљиште-прилог Записник комисије за израду програма или Републичког пољпривредног инспектора	ЗЕМЉИШТЕ ПОД ЗГРАДОМ И ДРУГИМ ОБЈЕКТОМ
Лађарак	ТОПОЛИЦЕ	6303	2920	0.0116	земљиште под зградом-објектом		земљиште под зградом-објектом	Правно и фактичко стање се разликују- на терену није пољопривредно земљиште-прилог Записник комисије за израду програма или Републичког пољпривредног инспектора	ЗЕМЉИШТЕ ПОД ЗГРАДОМ И ДРУГИМ ОБЈЕКТОМ
Лађарак	ТОПОЛИЦЕ	6303	2920	0.0150	земљиште под зградом-објектом		земљиште под зградом-објектом	Правно и фактичко стање се разликују- на терену није пољопривредно земљиште-прилог Записник комисије за израду програма или Републичког пољпривредног инспектора	ЗЕМЉИШТЕ ПОД ЗГРАДОМ И ДРУГИМ ОБЈЕКТОМ
Лађарак	ТОПОЛИЦЕ	6303	2922/4	0.0134	земљиште под зградом-објектом		земљиште под зградом-објектом	Правно и фактичко стање се разликују- на терену није пољопривредно земљиште-прилог Записник комисије за израду програма или Републичког пољпривредног инспектора	ЗЕМЉИШТЕ ПОД ЗГРАДОМ И ДРУГИМ ОБЈЕКТОМ
Лађарак	ТОПОЛИЦЕ	6303	2922/4	0.0234	земљиште под зградом-објектом		земљиште под зградом-објектом	Правно и фактичко стање се разликују- на терену није пољопривредно земљиште-прилог Записник комисије за израду програма или Републичког пољпривредног инспектора	ЗЕМЉИШТЕ ПОД ЗГРАДОМ И ДРУГИМ ОБЈЕКТОМ
Лађарак	ТОПОЛИЦЕ	6303	2922/4	0.0507	земљиште под зградом-објектом		земљиште под зградом-објектом	Правно и фактичко стање се разликују- на терену није пољопривредно земљиште-прилог Записник комисије за израду програма или Републичког пољпривредног инспектора	ЗЕМЉИШТЕ ПОД ЗГРАДОМ И ДРУГИМ ОБЈЕКТОМ
Лађарак	ТОПОЛИЦЕ	6303	2922/4	0.0528	земљиште под зградом-објектом		земљиште под зградом-објектом	Правно и фактичко стање се разликују- на терену није пољопривредно земљиште-прилог Записник комисије за израду програма или Републичког пољпривредног инспектора	ЗЕМЉИШТЕ ПОД ЗГРАДОМ И ДРУГИМ ОБЈЕКТОМ
Лађарак	ТОПОЛИЦЕ	6303	2922/4	0.0550	земљиште под зградом-објектом		земљиште под зградом-објектом	Правно и фактичко стање се разликују- на терену није пољопривредно земљиште-прилог Записник комисије за израду програма или Републичког пољпривредног инспектора	ЗЕМЉИШТЕ ПОД ЗГРАДОМ И ДРУГИМ ОБЈЕКТОМ
Лађарак	ТОПОЛИЦЕ	6303	2921/2	0.0121	земљиште под зградом-објектом		земљиште под зградом-објектом	Правно и фактичко стање се разликују- на терену није пољопривредно земљиште-прилог Записник комисије за израду програма или Републичког пољпривредног инспектора	ЗЕМЉИШТЕ ПОД ЗГРАДОМ И ДРУГИМ ОБЈЕКТОМ
Лађарак	ТОПОЛИЦЕ	6303	2921/2	0.0014	земљиште под зградом-објектом		земљиште под зградом-објектом	Правно и фактичко стање се разликују- на терену није пољопривредно земљиште-прилог Записник комисије за израду програма или Републичког пољпривредног инспектора	ЗЕМЉИШТЕ ПОД ЗГРАДОМ И ДРУГИМ ОБЈЕКТОМ
Лађарак	ТОПОЛИЦЕ	6303	2921/2	0.0867	земљиште под зградом-објектом		земљиште под зградом-објектом	Правно и фактичко стање се разликују- на терену није пољопривредно земљиште-прилог Записник комисије за израду програма или Републичког пољпривредног инспектора	ЗЕМЉИШТЕ ПОД ЗГРАДОМ И ДРУГИМ ОБЈЕКТОМ
Лађарак	ЛЕДИНЕ	1057	3704/8	0.0045	земљиште под зградом-објектом		земљиште под зградом-објектом	Ни правно ни фактички није пољопривредно земљиште	Није пољопривредно земљиште
Лађарак	ТОПОЛИЦЕ	6303	2922/4	0.6141	њива	2	земљиште под зградом-објектом	Правно и фактичко стање се разликују- на терену није пољопривредно земљиште-прилог Записник комисије за израду програма или Републичког пољпривредног инспектора	ЗЕМЉИШТЕ ПОД ЗГРАДОМ И ДРУГИМ ОБЈЕКТОМ
Лађарак	ЛЕДИНЕ	1057	3704/8	0.0425	њива	1	земљиште под зградом-објектом	Ни правно ни фактички није пољопривредно земљиште	Није пољопривредно земљиште
Лађарак	ТОПОЛИЦЕ	6303	2922/4	7.3337	њива	1	земљиште под зградом-објектом	Правно и фактичко стање се разликују- на терену није пољопривредно земљиште-прилог Записник комисије за израду програма или Републичког пољпривредног инспектора	ЗЕМЉИШТЕ ПОД ЗГРАДОМ И ДРУГИМ ОБЈЕКТОМ
Лађарак	ТОПОЛИЦЕ	6303	2921/2	0.4123	воћњак	1	земљиште под зградом-објектом	Правно и фактичко стање се разликују- на терену није пољопривредно земљиште-прилог Записник комисије за израду програма или Републичког пољпривредног инспектора	ЗЕМЉИШТЕ ПОД ЗГРАДОМ И ДРУГИМ ОБЈЕКТОМ

Лађарак	СЕЛО	1057	3719	4.8754	њива	1	земљиште под зградом-објектом	Правно и фактичко стање се разликују- на терену није пољопривредно земљиште-прилог Записник комисије за израду програма или Републичког пољопривредног инспектора	ЗЕМЉИШТЕ ПОД ЗГРАДОМ И ДРУГИМ ОБЈЕКТОМ
Лађарак	ТОПОЛИЦЕ	6303	2920	0.2482	њива	1	земљиште уз зграду - објекат	Правно и фактичко стање се разликују- на терену није пољопривредно земљиште-прилог Записник комисије за израду програма или Републичког пољопривредног инспектора	ЗЕМЉИШТЕ УЗ ЗГРАДУ И ДРУГИ ОБЈЕКАТ
Лађарак	ТОПОЛИЦЕ	6303	2922/3	0.2258	воћњак	1	земљиште уз зграду - објекат	Правно и фактичко стање се разликују- на терену није пољопривредно земљиште-прилог Записник комисије за израду програма или Републичког пољопривредног инспектора	ЗЕМЉИШТЕ УЗ ЗГРАДУ И ДРУГИ ОБЈЕКАТ
Лађарак	ЈАЗБИНЕ	3285	3559/2	1.8762	њива	1	земљиште уз зграду - објекат	Правно и фактичко стање се разликују- на терену није пољопривредно земљиште-прилог Записник комисије за израду програма или Републичког пољопривредног инспектора	ЗЕМЉИШТЕ УЗ ЗГРАДУ И ДРУГИ ОБЈЕКАТ
Лађарак	ЈАЗБИНЕ	3285	3559/2	2.0531	њива	2	земљиште уз зграду - објекат	Правно и фактичко стање се разликују- на терену није пољопривредно земљиште-прилог Записник комисије за израду програма или Републичког пољопривредног инспектора	ЗЕМЉИШТЕ УЗ ЗГРАДУ И ДРУГИ ОБЈЕКАТ
Лађарак	ЈАЗБИНЕ	3285	3559/2	0.0099	земљиште под зградом-објектом		земљиште уз зграду - објекат	Правно и фактичко стање се разликују- на терену није пољопривредно земљиште-прилог Записник комисије за израду програма или Републичког пољопривредног инспектора	ЗЕМЉИШТЕ УЗ ЗГРАДУ И ДРУГИ ОБЈЕКАТ
Лађарак	ЈАЗБИНЕ	3285	3559/2	0.0046	земљиште под зградом-објектом		земљиште уз зграду - објекат	Правно и фактичко стање се разликују- на терену није пољопривредно земљиште-прилог Записник комисије за израду програма или Републичког пољопривредног инспектора	ЗЕМЉИШТЕ УЗ ЗГРАДУ И ДРУГИ ОБЈЕКАТ
Лађарак	ЈАЗБИНЕ	3285	3559/2	0.0013	земљиште под зградом-објектом		земљиште уз зграду - објекат	Правно и фактичко стање се разликују- на терену није пољопривредно земљиште-прилог Записник комисије за израду програма или Републичког пољопривредног инспектора	ЗЕМЉИШТЕ УЗ ЗГРАДУ И ДРУГИ ОБЈЕКАТ
Лађарак	ЈАЗБИНЕ	3285	3559/2	0.0006	земљиште под зградом-објектом		земљиште уз зграду - објекат	Правно и фактичко стање се разликују- на терену није пољопривредно земљиште-прилог Записник комисије за израду програма или Републичког пољопривредног инспектора	ЗЕМЉИШТЕ УЗ ЗГРАДУ И ДРУГИ ОБЈЕКАТ
Лађарак	ЈАЗБИНЕ	3285	3559/2	0.0399	земљиште под зградом-објектом		земљиште уз зграду - објекат	Правно и фактичко стање се разликују- на терену није пољопривредно земљиште-прилог Записник комисије за израду програма или Републичког пољопривредног инспектора	ЗЕМЉИШТЕ УЗ ЗГРАДУ И ДРУГИ ОБЈЕКАТ
Лађарак	ЈАЗБИНЕ	3285	3559/2	0.0006	земљиште под зградом-објектом		земљиште уз зграду - објекат	Правно и фактичко стање се разликују- на терену није пољопривредно земљиште-прилог Записник комисије за израду програма или Републичког пољопривредног инспектора	ЗЕМЉИШТЕ УЗ ЗГРАДУ И ДРУГИ ОБЈЕКАТ
Лађарак	ШПИЦ	1057	4093/8	0.3204	њива	3	јаруга	Правно и фактичко стање се разликују- на терену није пољопривредно земљиште-прилог Записник комисије за израду програма или Републичког пољопривредног инспектора	ЈАРУГА
Лађарак	СЕЛО	1057	3848/1	2.0570	пашњак	1	депонија смећа	Правно и фактичко стање се разликују- на терену није пољопривредно земљиште-прилог Записник комисије за израду програма или Републичког пољопривредног инспектора	ДЕПОНИЈА СМЕЋА
Лађарак	СЕЛО	1057	3848/1	0.9208	пашњак	1	депонија смећа	Правно и фактичко стање се разликују- на терену није пољопривредно земљиште-прилог Записник комисије за израду програма или Републичког пољопривредног инспектора	ДЕПОНИЈА СМЕЋА
Лађарак	ШПИЦ	1057	4093/8	2.2000	њива	3	депонија смећа	Остало	ДЕПОНИЈА СМЕЋА
Лађарак	ЛЕДИНЕ	1057	3704/13	3.8210	њива	1	голет	Правно и фактичко стање се разликују- на терену није пољопривредно земљиште-прилог Записник комисије за израду програма или Републичког пољопривредног инспектора	ГОЛЕТ
Укупно	***Лађарак***			***84.8750***					
Лежимир	ВАГАТ	151	2561	0.1767	земљиште под зградом-објектом			Правно и фактичко стање се разликују- на терену није пољопривредно земљиште-прилог Записник комисије за израду програма или Републичког пољопривредног инспектора	Није пољопривредно земљиште_
Лежимир	КРЕЦАНСКЕ ЈАМЕ	151	2424	0.1784	земљиште под зградом-објектом			Правно и фактичко стање се разликују- на терену није пољопривредно земљиште-прилог Записник комисије за израду програма или Републичког пољопривредног инспектора	Није пољопривредно земљиште_
Лежимир	ЛИШВАР	151	11	0.5507	ливада	3		Ни правно ни фактички није пољопривредно земљиште	Није пољопривредно земљиште
Лежимир	ИЛИЈАШ	151	3916	0.2343	пашњак	3		Ни правно ни фактички није пољопривредно земљиште	Није пољопривредно земљиште
Лежимир	ИЛИЈАШ	151	3919	0.0476	пашњак	3		Ни правно ни фактички није пољопривредно земљиште	Није пољопривредно земљиште
Лежимир	ИЛИЈАШ	151	4836	0.0835	пашњак	3		Ни правно ни фактички није пољопривредно земљиште	Није пољопривредно земљиште
Лежимир	ИЛИЈАШ	151	5083	0.1380	ливада	3		Ни правно ни фактички није пољопривредно земљиште	Није пољопривредно земљиште
Лежимир	ЛИШВАР	151	225	1.1346	ливада	3		Ни правно ни фактички није пољопривредно земљиште	Није пољопривредно земљиште
Лежимир	ЛИШВАР	153	381/2	0.2300	ливада	3		Ни правно ни фактички није пољопривредно земљиште	Није пољопривредно земљиште
Лежимир	КУШТИЉ	153	928	0.2888	воћњак	3		Ни правно ни фактички није пољопривредно земљиште	Није пољопривредно земљиште
Лежимир	ВАГАТ	151	3214	0.0878	воћњак	3		Ни правно ни фактички није пољопривредно земљиште	Није пољопривредно земљиште

Лежимир	ЛИШВАР	151	12	0.4807	ливада	3		Ни правно ни фактички није пољопривредно земљиште	Није пољопривредно земљиште
Лежимир	ШИШАТОВАЦ	151	1681	0.0210	воћњак	3		Ни правно ни фактички није пољопривредно земљиште	Није пољопривредно земљиште
Лежимир	ШИШАТОВАЦ	151	1682	0.3292	воћњак	3		Ни правно ни фактички није пољопривредно земљиште	Није пољопривредно земљиште
Лежимир	НАДЕЖ	1502	1992	0.0361	ливада	4		Ни правно ни фактички није пољопривредно земљиште	Није пољопривредно земљиште
Лежимир	ГАЈ	1030	799	0.2868	воћњак	4		Ни правно ни фактички није пољопривредно земљиште	Није пољопривредно земљиште
Лежимир	ПЛАНТА	1030	4209	0.0310	пашњак	4		Ни правно ни фактички није пољопривредно земљиште	Није пољопривредно земљиште
Лежимир	ГРАДИНА	1524	2145	0.1539	воћњак	4		Ни правно ни фактички није пољопривредно земљиште	Није пољопривредно земљиште
Лежимир	ГРАДИНА	275	2147	0.0416	воћњак	4		Ни правно ни фактички није пољопривредно земљиште	Није пољопривредно земљиште
Лежимир	СЕЛИШТЕ	45	3367	0.0786	воћњак	4		Ни правно ни фактички није пољопривредно земљиште	Није пољопривредно земљиште
Лежимир	ВАГАТ	1030	3581	0.1056	ливада	4		Ни правно ни фактички није пољопривредно земљиште	Није пољопривредно земљиште
Лежимир	ВАГАТ	1030	3582	0.1254	ливада	4		Ни правно ни фактички није пољопривредно земљиште	Није пољопривредно земљиште
Лежимир	НАДЕЖ	69	4397	0.2075	ливада	4		Ни правно ни фактички није пољопривредно земљиште	Није пољопривредно земљиште
Лежимир	ИЛИЈАШ	151	5030	0.2422	пашњак	4		Ни правно ни фактички није пољопривредно земљиште	Није пољопривредно земљиште
Лежимир	ВАГАТ	151	5021	0.0470	пашњак	4		Ни правно ни фактички није пољопривредно земљиште	Није пољопривредно земљиште
Лежимир	ИЛИЈАШ	151	5029	1.0327	ливада	4		Ни правно ни фактички није пољопривредно земљиште	Није пољопривредно земљиште
Лежимир	ВАГАТ	151	5019	0.0490	ливада	4		Ни правно ни фактички није пољопривредно земљиште	Није пољопривредно земљиште
Лежимир	ВАГАТ	1030	4995	0.0340	ливада	4		Ни правно ни фактички није пољопривредно земљиште	Није пољопривредно земљиште
Лежимир	ПЛАНДИШТЕ	151	3759	0.0969	пашњак	4		Ни правно ни фактички није пољопривредно земљиште	Није пољопривредно земљиште
Лежимир	ПЛАНДИШТЕ	151	3760	0.7182	пашњак	4		Ни правно ни фактички није пољопривредно земљиште	Није пољопривредно земљиште
Лежимир	ПЛАНДИШТЕ	151	3764	0.3249	пашњак	4		Ни правно ни фактички није пољопривредно земљиште	Није пољопривредно земљиште
Лежимир	РЕМЕТСКО БРДО	1604	3538/2	0.1995	пашњак	4		Ни правно ни фактички није пољопривредно земљиште	Није пољопривредно земљиште
Лежимир	СЕЛИШТЕ	151	3390/1	0.9704	пашњак	4		Ни правно ни фактички није пољопривредно земљиште	Није пољопривредно земљиште
Лежимир	ЛИШВАР	1091	187	0.2385	ливада	4		Ни правно ни фактички није пољопривредно земљиште	Није пољопривредно земљиште
Лежимир	РЕМЕТСКО БРДО	151	3217	1.9178	пашњак	4		Ни правно ни фактички није пољопривредно земљиште	Није пољопривредно земљиште
Лежимир	ЛЕСКОВАЦА	151	4310	0.2740	пашњак	4		Ни правно ни фактички није пољопривредно земљиште	Није пољопривредно земљиште
Лежимир	НАДЕЖ	151	4396	1.6601	пашњак	4		Ни правно ни фактички није пољопривредно земљиште	Није пољопривредно земљиште
Лежимир	ВАГАТ	1030	3584	0.0897	пашњак	4		Ни правно ни фактички није пољопривредно земљиште	Није пољопривредно земљиште

Лежимир	ВАГАТ	1030	3585	0.0777	пашњак	4		Ни правно ни фактички није пољопривредно земљиште	Није пољопривредно земљиште
Лежимир	ВАГАТ	1030	3597	0.8884	пашњак	4		Ни правно ни фактички није пољопривредно земљиште	Није пољопривредно земљиште
Лежимир	СЕЛО	1030	4018/1	0.0498	пашњак	4		Ни правно ни фактички није пољопривредно земљиште	Није пољопривредно земљиште
Лежимир	ЛЕСКОВАЦА	151	4112	0.3482	пашњак	4		Ни правно ни фактички није пољопривредно земљиште	Није пољопривредно земљиште
Лежимир	ПЛАНТА	1030	4189	0.1798	пашњак	4		Ни правно ни фактички није пољопривредно земљиште	Није пољопривредно земљиште
Лежимир	ПЛАНТА	1030	4201	0.0539	пашњак	4		Ни правно ни фактички није пољопривредно земљиште	Није пољопривредно земљиште
Лежимир	ПАЛАНКА	151	4574	0.1731	пашњак	4		Ни правно ни фактички није пољопривредно земљиште	Није пољопривредно земљиште
Лежимир	КУШТИЉ	153	931	0.0474	пашњак	4		Ни правно ни фактички није пољопривредно земљиште	Није пољопривредно земљиште
Лежимир	ПЛАНТА	1030	1918	0.0377	пашњак	4		Ни правно ни фактички није пољопривредно земљиште	Није пољопривредно земљиште
Лежимир	ПЛАНТА	1030	1920	0.1513	пашњак	4		Ни правно ни фактички није пољопривредно земљиште	Није пољопривредно земљиште
Лежимир	ШИШАТОВАЦ	151	1359	0.0260	пашњак	4		Ни правно ни фактички није пољопривредно земљиште	Није пољопривредно земљиште
Лежимир	ВАГАТ	151	2255	0.0830	пашњак	4		Ни правно ни фактички није пољопривредно земљиште	Није пољопривредно земљиште
Лежимир	РЕМЕТСКО БРДО	1604	3538/2	0.0974	њива	4		Ни правно ни фактички није пољопривредно земљиште	Није пољопривредно земљиште
Лежимир	ПЛАНДИШТЕ	151	3770/2	0.4248	њива	4		Ни правно ни фактички није пољопривредно земљиште	Није пољопривредно земљиште
Лежимир	СЕЛИШТЕ	151	3414/1	3.4033	пашњак	4		Ни правно ни фактички није пољопривредно земљиште	Није пољопривредно земљиште
Лежимир	РЕМЕТСКО БРДО	151	3487	0.2999	пашњак	4		Ни правно ни фактички није пољопривредно земљиште	Није пољопривредно земљиште
Лежимир	РЕМЕТСКО БРДО	1030	3490	0.1936	пашњак	4		Ни правно ни фактички није пољопривредно земљиште	Није пољопривредно земљиште
Лежимир	РЕМЕТЕ	151	3316	0.0350	пашњак	4		Ни правно ни фактички није пољопривредно земљиште	Није пољопривредно земљиште
Лежимир	ПЛАНТА	1030	1931	0.0204	пашњак	4		Ни правно ни фактички није пољопривредно земљиште	Није пољопривредно земљиште
Лежимир	ПЛАНТА	151	1964	0.3222	пашњак	4		Ни правно ни фактички није пољопривредно земљиште	Није пољопривредно земљиште
Лежимир	НАДЕЖ	151	1986	3.9456	пашњак	4		Ни правно ни фактички није пољопривредно земљиште	Није пољопривредно земљиште
Лежимир	НАДЕЖ	151	1987	12.5161	пашњак	4		Ни правно ни фактички није пољопривредно земљиште	Није пољопривредно земљиште
Лежимир	ШИШАТОВАЦ	151	1662	0.2558	пашњак	4		Ни правно ни фактички није пољопривредно земљиште	Није пољопривредно земљиште
Лежимир	ШИШАТОВАЦ	151	1664/10	0.0750	пашњак	5		Ни правно ни фактички није пољопривредно земљиште	Није пољопривредно земљиште
Лежимир	ШИШАТОВАЦ	151	1664/2	0.0825	пашњак	5		Ни правно ни фактички није пољопривредно земљиште	Није пољопривредно земљиште
Лежимир	ШИШАТОВАЦ	151	1664/3	0.0750	пашњак	5		Ни правно ни фактички није пољопривредно земљиште	Није пољопривредно земљиште
Лежимир	ШИШАТОВАЦ	1551	1664/5	0.0750	пашњак	5		Ни правно ни фактички није пољопривредно земљиште	Није пољопривредно земљиште

Лежимир	ШИШАТОВАЦ	151	1664/9	0.0750	пашњак	5		Ни правно ни фактички није пољопривредно земљиште	Није пољопривредно земљиште
Лежимир	ШИШАТОВАЦ	151	1666/1	2.5424	пашњак	5		Ни правно ни фактички није пољопривредно земљиште	Није пољопривредно земљиште
Лежимир	БИК	151	1678	0.1237	пашњак	5		Ни правно ни фактички није пољопривредно земљиште	Није пољопривредно земљиште
Лежимир	ШИШАТОВАЦ	151	1680	2.0134	пашњак	5		Ни правно ни фактички није пољопривредно земљиште	Није пољопривредно земљиште
Лежимир	КУШТИЉ	151	547/1	2.9215	пашњак	5		Ни правно ни фактички није пољопривредно земљиште	Није пољопривредно земљиште
Лежимир	ВАГАТ	151	2451	0.7247	пашњак	5		Ни правно ни фактички није пољопривредно земљиште	Није пољопривредно земљиште
Лежимир	РЕМЕТЕ	151	3296	0.1074	воћњак	5		Ни правно ни фактички није пољопривредно земљиште	Није пољопривредно земљиште
Лежимир	КОСАНИШТЕ	151	1841	0.2584	пашњак	5		Ни правно ни фактички није пољопривредно земљиште	Није пољопривредно земљиште
Лежимир	КОСАНИШТЕ	151	1844	0.2124	пашњак	5		Ни правно ни фактички није пољопривредно земљиште	Није пољопривредно земљиште
Лежимир	РЕМЕТСКО БРДО	1468	3268	0.0621	пашњак	5		Ни правно ни фактички није пољопривредно земљиште	Није пољопривредно земљиште
Лежимир	РЕМЕТЕ	151	3278	0.5090	пашњак	5		Ни правно ни фактички није пољопривредно земљиште	Није пољопривредно земљиште
Лежимир	КУШТИЉ	151	1134	0.6161	пашњак	5		Ни правно ни фактички није пољопривредно земљиште	Није пољопривредно земљиште
Лежимир	ГРАДИНА	151	1159	0.0552	пашњак	5		Ни правно ни фактички није пољопривредно земљиште	Није пољопривредно земљиште
Лежимир	ГРАДИНА	151	1160	0.7491	пашњак	5		Ни правно ни фактички није пољопривредно земљиште	Није пољопривредно земљиште
Лежимир	РЕМЕТЕ	151	3298	0.1159	пашњак	5		Ни правно ни фактички није пољопривредно земљиште	Није пољопривредно земљиште
Лежимир	РЕМЕТЕ	151	3299	0.5552	пашњак	5		Ни правно ни фактички није пољопривредно земљиште	Није пољопривредно земљиште
Лежимир	ЛЕСКОВАЦА	155	4309	0.2200	њива	5		Ни правно ни фактички није пољопривредно земљиште	Није пољопривредно земљиште
Лежимир	ВАГАТ	1030	4996	0.1120	њива	5		Ни правно ни фактички није пољопривредно земљиште	Није пољопривредно земљиште
Лежимир	ВАГАТ	151	5020/1	0.1790	њива	5		Ни правно ни фактички није пољопривредно земљиште	Није пољопривредно земљиште
Лежимир	ВАГАТ	151	2258	0.4579	пашњак	5		Ни правно ни фактички није пољопривредно земљиште	Није пољопривредно земљиште
Лежимир	ВАГАТ	151	2419	0.7468	пашњак	5		Ни правно ни фактички није пољопривредно земљиште	Није пољопривредно земљиште
Лежимир	КРЕЦАНСКЕ ЈАМЕ	151	2423	0.4278	пашњак	5		Ни правно ни фактички није пољопривредно земљиште	Није пољопривредно земљиште
Лежимир	РЕМЕТСКО БРДО	1604	3538/2	0.1713	њива	5		Ни правно ни фактички није пољопривредно земљиште	Није пољопривредно земљиште
Лежимир	РЕМЕТЕ	151	3291	0.0140	пашњак	5		Ни правно ни фактички није пољопривредно земљиште	Није пољопривредно земљиште
Лежимир	РЕМЕТЕ	151	3294	0.6102	пашњак	5		Ни правно ни фактички није пољопривредно земљиште	Није пољопривредно земљиште
Лежимир	РЕМЕТЕ	151	3295	0.2427	пашњак	5		Ни правно ни фактички није пољопривредно земљиште	Није пољопривредно земљиште
Лежимир	ГРАДИНА	151	1165/2	0.0830	пашњак	5		Ни правно ни фактички није пољопривредно земљиште	Није пољопривредно земљиште

Лежимир	ГРАДИНА	151	1165/3	0.0430	пашњак	5		Ни правно ни фактички није пољопривредно земљиште	Није пољопривредно земљиште
Лежимир	ГРАДИНА	151	1168	0.5940	пашњак	5		Ни правно ни фактички није пољопривредно земљиште	Није пољопривредно земљиште
Лежимир	ГРАДИНА	151	1181	0.0921	пашњак	5		Ни правно ни фактички није пољопривредно земљиште	Није пољопривредно земљиште
Лежимир	ЦАКАЛОВО	151	1335	0.1435	пашњак	5		Ни правно ни фактички није пољопривредно земљиште	Није пољопривредно земљиште
Лежимир	БИК	151	1337	0.0555	пашњак	5		Ни правно ни фактички није пољопривредно земљиште	Није пољопривредно земљиште
Лежимир	БИК	151	1339	0.0715	пашњак	5		Ни правно ни фактички није пољопривредно земљиште	Није пољопривредно земљиште
Лежимир	ПАЛАНКА	151	4575	0.0540	пашњак	5		Ни правно ни фактички није пољопривредно земљиште	Није пољопривредно земљиште
Лежимир	ЛИВАДЕ	151	3697	0.0219	пашњак	5		Ни правно ни фактички није пољопривредно земљиште	Није пољопривредно земљиште
Лежимир	ЛИВАДЕ	151	3698	0.0158	пашњак	5		Ни правно ни фактички није пољопривредно земљиште	Није пољопривредно земљиште
Лежимир	ВАГАТ	151	2561	0.0180	пашњак	5		Правно и фактичко стање се разликују- на терену није пољопривредно земљиште-прилог Записник комисије за израду програма или Републичког пољопривредног инспектора	Није пољопривредно земљиште_
Лежимир	КРЕЦАНСКЕ ЈАМЕ	151	2424	0.0151	пашњак	5		Правно и фактичко стање се разликују- на терену није пољопривредно земљиште-прилог Записник комисије за израду програма или Републичког пољопривредног инспектора	Није пољопривредно земљиште_
Лежимир	КУШТИЉ	153	938	0.0271	њива	6		Ни правно ни фактички није пољопривредно земљиште	Није пољопривредно земљиште
Лежимир	ИЛИЈАШ	151	4968/2	0.0737	њива	6		Ни правно ни фактички није пољопривредно земљиште	Није пољопривредно земљиште
Лежимир	ЛИВАДЕ	1030	3731/2	0.0846	њива	6		Ни правно ни фактички није пољопривредно земљиште	Није пољопривредно земљиште
Лежимир	ГРАДИНА	1112	2148	0.0425	њива	6		Ни правно ни фактички није пољопривредно земљиште	Није пољопривредно земљиште
Лежимир	ВАГАТ	421	2502	0.1342	њива	6		Ни правно ни фактички није пољопривредно земљиште	Није пољопривредно земљиште
Лежимир	БИК	1030	1269/1	0.1582	њива	7		Ни правно ни фактички није пољопривредно земљиште	Није пољопривредно земљиште
Лежимир	РЕМЕТЕ	151	3297	0.2764	њива	7		Ни правно ни фактички није пољопривредно земљиште	Није пољопривредно земљиште
Лежимир	РЕМЕТСКО БРДО	1468	3267	0.5976	њива	8		Ни правно ни фактички није пољопривредно земљиште	Није пољопривредно земљиште
Лежимир	РЕМЕТЕ	151	3279	3.3158	пашњак	4	шума	Правно и фактичко стање се разликују- на терену није пољопривредно земљиште-прилог Записник комисије за израду програма или Републичког пољопривредног инспектора	ШУМА
Лежимир	РЕМЕТЕ	151	3279	0.7532	пашњак	4	шума	Правно и фактичко стање се разликују- на терену није пољопривредно земљиште-прилог Записник комисије за израду програма или Републичког пољопривредног инспектора	ШУМА
Лежимир	ПЛАНТА	1030	1921	0.3781	пашњак	4	шума	Правно и фактичко стање се разликују- на терену није пољопривредно земљиште-прилог Записник комисије за израду програма или Републичког пољопривредног инспектора	ШУМА
Лежимир	ПЛАНТА	1030	1924	0.0982	пашњак	4	шума	Правно и фактичко стање се разликују- на терену није пољопривредно земљиште-прилог Записник комисије за израду програма или Републичког пољопривредног инспектора	ШУМА
Лежимир	ПЛАНТА	1030	1925	0.9886	пашњак	4	шума	Правно и фактичко стање се разликују- на терену није пољопривредно земљиште-прилог Записник комисије за израду програма или Републичког пољопривредног инспектора	ШУМА
Лежимир	ПЛАНТА	1030	4203	0.1007	пашњак	4	шума	Правно и фактичко стање се разликују- на терену није пољопривредно земљиште-прилог Записник комисије за израду програма или Републичког пољопривредног инспектора	ШУМА
Лежимир	ГРАДИНА	151	2105/2	0.0982	воћњак	4	шума	Правно и фактичко стање се разликују- на терену није пољопривредно земљиште-прилог Записник комисије за израду програма или Републичког пољопривредног инспектора	ШУМА
Лежимир	ЛИШВАР	1795	155	0.4290	воћњак	4	шума	Правно и фактичко стање се разликују- на терену није пољопривредно земљиште-прилог Записник комисије за израду програма или Републичког пољопривредног инспектора	ШУМА

Лежимир	ПЛАНТА	1030	4225	0.1251	пашњак	4	шума	Правно и фактичко стање се разликују- на терену није пољопривредно земљиште-прилог Записник комисије за израду програма или Републичког пољопривредног инспектора	ШУМА
Лежимир	ВАГАТ	1803	3869	0.2680	ливада	4	шума	Правно и фактичко стање се разликују- на терену није пољопривредно земљиште-прилог Записник комисије за израду програма или Републичког пољопривредног инспектора	ШУМА
Лежимир	СЕЛИШТЕ	151	3395	0.2986	пашњак	4	шума	Правно и фактичко стање се разликују- на терену није пољопривредно земљиште-прилог Записник комисије за израду програма или Републичког пољопривредног инспектора	ШУМА
Лежимир	РЕМЕТСКО БРДО	1030	3512/1	0.0260	воћњак	3	шума	Правно и фактичко стање се разликују- на терену није пољопривредно земљиште-прилог Записник комисије за израду програма или Републичког пољопривредног инспектора	ШУМА
Лежимир	РЕМЕТСКО БРДО	1030	3512/1	0.0259	воћњак	3	шума	Правно и фактичко стање се разликују- на терену није пољопривредно земљиште-прилог Записник комисије за израду програма или Републичког пољопривредног инспектора	ШУМА
Лежимир	РЕМЕТСКО БРДО	1030	3512/1	0.0260	воћњак	3	шума	Правно и фактичко стање се разликују- на терену није пољопривредно земљиште-прилог Записник комисије за израду програма или Републичког пољопривредног инспектора	ШУМА
Лежимир	РЕМЕТСКО БРДО	1030	3512/1	0.1068	њива	6	шума	Правно и фактичко стање се разликују- на терену није пољопривредно земљиште-прилог Записник комисије за израду програма или Републичког пољопривредног инспектора	ШУМА
Лежимир	РЕМЕТСКО БРДО	1030	3512/1	0.1068	њива	6	шума	Правно и фактичко стање се разликују- на терену није пољопривредно земљиште-прилог Записник комисије за израду програма или Републичког пољопривредног инспектора	ШУМА
Лежимир	РЕМЕТСКО БРДО	1030	3512/1	0.1069	њива	6	шума	Правно и фактичко стање се разликују- на терену није пољопривредно земљиште-прилог Записник комисије за израду програма или Републичког пољопривредног инспектора	ШУМА
Лежимир	ГРАДИНА	153	1162	0.1076	пашњак	5	шума	Правно и фактичко стање се разликују- на терену није пољопривредно земљиште-прилог Записник комисије за израду програма или Републичког пољопривредног инспектора	ШУМА
Лежимир	РЕМЕТСКО БРДО	1030	3512/1	0.1941	њива	5	шума	Правно и фактичко стање се разликују- на терену није пољопривредно земљиште-прилог Записник комисије за израду програма или Републичког пољопривредног инспектора	ШУМА
Лежимир	РЕМЕТСКО БРДО	1030	3512/1	0.1941	њива	5	шума	Правно и фактичко стање се разликују- на терену није пољопривредно земљиште-прилог Записник комисије за израду програма или Републичког пољопривредног инспектора	ШУМА
Лежимир	РЕМЕТСКО БРДО	1030	3512/1	0.1941	њива	5	шума	Правно и фактичко стање се разликују- на терену није пољопривредно земљиште-прилог Записник комисије за израду програма или Републичког пољопривредног инспектора	ШУМА
Лежимир	КРЕЦАНСКЕ ЈАМЕ	151	1079	1.6246	пашњак	5	шума	Ни правно ни фактички није пољопривредно земљиште	Није пољопривредно земљиште
Лежимир	КРЕЦАНСКЕ ЈАМЕ	151	1079	10.1773	пашњак	5	шума	Ни правно ни фактички није пољопривредно земљиште	Није пољопривредно земљиште
Лежимир	КРЕЦАНСКЕ ЈАМЕ	151	1079	0.3816	пашњак	5	шума	Ни правно ни фактички није пољопривредно земљиште	Није пољопривредно земљиште
Лежимир	ЦАКАЛОВО	151	1683	1.3843	пашњак	5	шума	Ни правно ни фактички није пољопривредно земљиште	Није пољопривредно земљиште
Лежимир	ПЛАНТА	1030	1929	1.7993	пашњак	4	шума	Ни правно ни фактички није пољопривредно земљиште	Није пољопривредно земљиште
Лежимир	ПЛАНТА	1030	1931	0.6194	пашњак	4	шума	Ни правно ни фактички није пољопривредно земљиште	Није пољопривредно земљиште
Лежимир	КУШТИЉ	153	956	1.2612	ливада	4	шума	Ни правно ни фактички није пољопривредно земљиште	Није пољопривредно земљиште
Лежимир	ГРАДИНА	151	1166/2	0.0241	њива	8	шума	Правно и фактичко стање се разликују- на терену није пољопривредно земљиште-прилог Записник комисије за израду програма или Републичког пољопривредног инспектора	ШУМА
Лежимир	ПЛАНТА	1030	4225	0.0403	пашњак	4	земљиште под зградом-објектом	Правно и фактичко стање се разликују- на терену није пољопривредно земљиште-прилог Записник комисије за израду програма или Републичког пољопривредног инспектора	ЗЕМЉИШТЕ ПОД ЗГРАДОМ И ДРУГИМ ОБЈЕКТОМ
Лежимир	ПЛАНТА	1030	1929	0.0068	пашњак	4	остало вештачки створено неплодно земљиште	Ни правно ни фактички није пољопривредно земљиште	Није пољопривредно земљиште
Укупно	***Лежимир***			***79.5662***					
Манђелос	СЕЛО	1116	1144/23	0.0484	земљиште уз зграду - објекат			Правно и фактичко стање се разликују- на терену није пољопривредно земљиште-прилог Записник комисије за израду програма или Републичког пољопривредног инспектора	Није пољопривредно земљиште_
Манђелос	СЕЛО	1116	1144/23	0.0076	земљиште под зградом-објектом			Правно и фактичко стање се разликују- на терену није пољопривредно земљиште-прилог Записник комисије за израду програма или Републичког пољопривредног инспектора	Није пољопривредно земљиште_
Манђелос	ГАЈ	227	154	0.0007	земљиште под зградом-објектом			Правно и фактичко стање се разликују- на терену није пољопривредно земљиште-прилог Записник комисије за израду програма или Републичког пољопривредног инспектора	Није пољопривредно земљиште_
Манђелос	СЕЛО	1116	1144/23	0.0019	земљиште под зградом-објектом			Правно и фактичко стање се разликују- на терену није пољопривредно земљиште-прилог Записник комисије за израду програма или Републичког пољопривредног инспектора	Није пољопривредно земљиште_

Манђелос	СЕЛО	1286	857/10	0.0499	земљиште уз зграду - објекат			Ни правно ни фактички није пољопривредно земљиште	Није пољопривредно земљиште
Манђелос	ПИНКИЈЕВА	937	857/14	0.0500	земљиште уз зграду - објекат			Ни правно ни фактички није пољопривредно земљиште	Није пољопривредно земљиште
Манђелос	ПИНКИЈЕВА	937	857/14	0.0113	земљиште под зградом-објектом			Ни правно ни фактички није пољопривредно земљиште	Није пољопривредно земљиште
Манђелос	ПИНКИЈЕВА	945	857/8	0.0064	земљиште под зградом-објектом			Ни правно ни фактички није пољопривредно земљиште	Није пољопривредно земљиште
Манђелос	СЕЛО	1286	857/10	0.0006	земљиште под делом зграде			Ни правно ни фактички није пољопривредно земљиште	Није пољопривредно земљиште
Манђелос	РАДОВАЦА	1116	834/5	0.0033	земљиште под делом зграде			Ни правно ни фактички није пољопривредно земљиште	Није пољопривредно земљиште
Манђелос	РАДОВАЦА	845	1819/1	0.0079	земљиште под делом зграде			Ни правно ни фактички није пољопривредно земљиште	Није пољопривредно земљиште
Манђелос	БРЊАКОВАЦ	219	950	0.2086	остало вештачки створено неплодно земљиште			Ни правно ни фактички није пољопривредно земљиште	Није пољопривредно земљиште
Манђелос	КАМЕНИТИ ПУТ	153	2285	0.0552	земљиште под зградом-објектом			Ни правно ни фактички није пољопривредно земљиште	Није пољопривредно земљиште
Манђелос	КАМЕНИТИ ПУТ	153	2285	0.0346	земљиште под зградом-објектом			Ни правно ни фактички није пољопривредно земљиште	Није пољопривредно земљиште
Манђелос	КАМЕНИТИ ПУТ	153	2285	0.0734	земљиште под зградом-објектом			Ни правно ни фактички није пољопривредно земљиште	Није пољопривредно земљиште
Манђелос	КАМЕНИТИ ПУТ	153	2285	0.0014	земљиште под зградом-објектом			Ни правно ни фактички није пољопривредно земљиште	Није пољопривредно земљиште
Манђелос	КАМЕНИТИ ПУТ	153	2285	0.0847	земљиште под зградом-објектом			Ни правно ни фактички није пољопривредно земљиште	Није пољопривредно земљиште
Манђелос	ПУСТАРА	219	954	0.0144	земљиште под зградом-објектом			Ни правно ни фактички није пољопривредно земљиште	Није пољопривредно земљиште
Манђелос	ПУСТАРА	219	954	0.0123	земљиште под зградом-објектом			Ни правно ни фактички није пољопривредно земљиште	Није пољопривредно земљиште
Манђелос	ПУСТАРА	219	954	0.0132	земљиште под зградом-објектом			Ни правно ни фактички није пољопривредно земљиште	Није пољопривредно земљиште
Манђелос	ПУСТАРА	219	947	0.0347	земљиште под зградом-објектом			Ни правно ни фактички није пољопривредно земљиште	Није пољопривредно земљиште
Манђелос	ПУСТАРА	219	947	0.0038	земљиште под зградом-објектом			Ни правно ни фактички није пољопривредно земљиште	Није пољопривредно земљиште
Манђелос	ПУСТАРА	219	956	0.3740	воћњак	1		Ни правно ни фактички није пољопривредно земљиште	Није пољопривредно земљиште
Манђелос	ГАЈ	227	154	0.1518	виноград	2		Правно и фактичко стање се разликују- на терену није пољопривредно земљиште-прилог Записник комисије за израду програма или Републичког пољопривредног инспектора	Није пољопривредно земљиште_
Манђелос	ВРАЊ.ЈЕЗЕРО	219	1990/1	0.5527	воћњак	2		Ни правно ни фактички није пољопривредно земљиште	Није пољопривредно земљиште
Манђелос	ГАЈ	227	152	0.0683	виноград	2		Ни правно ни фактички није пољопривредно земљиште	Није пољопривредно земљиште
Манђелос	МИТРОВАЦКИ ПУТ	74	2405/2	1.6001	њива	2		Ни правно ни фактички није пољопривредно земљиште	Није пољопривредно земљиште
Манђелос	МИТРОВАЦКИ ПУТ	74	2406/4	0.9801	њива	2		Ни правно ни фактички није пољопривредно земљиште	Није пољопривредно земљиште
Манђелос	ВРАЊ.ЈЕЗЕРО	219	2010/1	0.0436	ливада	2		Ни правно ни фактички није пољопривредно земљиште	Није пољопривредно земљиште
Манђелос	ЦЕЛАРИ	1116	1916/7	0.1183	њива	2		Ни правно ни фактички није пољопривредно земљиште	Није пољопривредно земљиште
Манђелос	ЦЕЛАРИ	219	1051/5	0.0408	њива	2		Ни правно ни фактички није пољопривредно земљиште	Није пољопривредно земљиште

Манђелос	ГАЈ	227	149	0.4244	њива	3		Ни правно ни фактички није пољопривредно земљиште	Није пољопривредно земљиште
Манђелос	ГАЈ	227	150	0.1140	њива	3		Ни правно ни фактички није пољопривредно земљиште	Није пољопривредно земљиште
Манђелос	ЦЕЛАРИ	219	1050/4	0.3619	њива	3		Ни правно ни фактички није пољопривредно земљиште	Није пољопривредно земљиште
Манђелос	ЦЕЛАРИ	219	1051/5	0.3547	њива	3		Ни правно ни фактички није пољопривредно земљиште	Није пољопривредно земљиште
Манђелос	ЦЕЛАРИ	219	1046/2	0.1160	њива	3		Ни правно ни фактички није пољопривредно земљиште	Није пољопривредно земљиште
Манђелос	ЦЕЛАРИ	219	1049/4	0.0129	њива	3		Ни правно ни фактички није пољопривредно земљиште	Није пољопривредно земљиште
Манђелос	ЦЕЛАРИ	219	1050/3	0.0822	њива	3		Ни правно ни фактички није пољопривредно земљиште	Није пољопривредно земљиште
Манђелос	СЕЛО	1116	1900/2	0.0078	њива	3		Ни правно ни фактички није пољопривредно земљиште	Није пољопривредно земљиште
Манђелос	ЦЕЛАРИ	219	1967/11	0.1380	њива	3		Ни правно ни фактички није пољопривредно земљиште	Није пољопривредно земљиште
Манђелос	ЦЕЛАРИ	219	1986/2	0.0248	њива	3		Ни правно ни фактички није пољопривредно земљиште	Није пољопривредно земљиште
Манђелос	ЦЕЛАРИ	219	1986/3	0.0014	њива	3		Ни правно ни фактички није пољопривредно земљиште	Није пољопривредно земљиште
Манђелос	РАДОВАЦА	845	1819/1	0.2974	њива	3		Ни правно ни фактички није пољопривредно земљиште	Није пољопривредно земљиште
Манђелос	ВРАЊ.ЈЕЗЕРО	219	2010/5	0.0577	њива	3		Ни правно ни фактички није пољопривредно земљиште	Није пољопривредно земљиште
Манђелос	ЦЕЛАРИ	219	1045/2	0.2390	ливада	3		Ни правно ни фактички није пољопривредно земљиште	Није пољопривредно земљиште
Манђелос	ВРАЊ.ЈЕЗЕРО	219	2005/1	0.3670	њива	3		Ни правно ни фактички није пољопривредно земљиште	Није пољопривредно земљиште
Манђелос	ВРАЊ.ЈЕЗЕРО	219	2010/1	0.0011	њива	3		Ни правно ни фактички није пољопривредно земљиште	Није пољопривредно земљиште
Манђелос	ВРАЊ.ЈЕЗЕРО	219	964/1	0.0705	њива	3		Ни правно ни фактички није пољопривредно земљиште	Није пољопривредно земљиште
Манђелос	ВРАЊ.ЈЕЗЕРО	219	964/2	0.0705	њива	3		Ни правно ни фактички није пољопривредно земљиште	Није пољопривредно земљиште
Манђелос	ВРАЊ.ЈЕЗЕРО	219	992	0.0723	њива	3		Ни правно ни фактички није пољопривредно земљиште	Није пољопривредно земљиште
Манђелос	ЦЕЛАРИ	74	1022/7	0.1410	њива	3		Ни правно ни фактички није пољопривредно земљиште	Није пољопривредно земљиште
Манђелос	ЦЕЛАРИ	219	1042/3	0.0343	њива	3		Ни правно ни фактички није пољопривредно земљиште	Није пољопривредно земљиште
Манђелос	ЦЕЛАРИ	219	1043/5	0.1240	њива	3		Ни правно ни фактички није пољопривредно земљиште	Није пољопривредно земљиште
Манђелос	ЦЕЛАРИ	219	1043/6	0.1200	њива	3		Ни правно ни фактички није пољопривредно земљиште	Није пољопривредно земљиште
Манђелос	ЦЕЛАРИ	219	1044/4	0.0974	њива	3		Ни правно ни фактички није пољопривредно земљиште	Није пољопривредно земљиште
Манђелос	ЦЕЛАРИ	219	1044/5	0.0422	њива	3		Ни правно ни фактички није пољопривредно земљиште	Није пољопривредно земљиште
Манђелос	ПУСТАРА	219	954	0.0000	њива	3		Ни правно ни фактички није пољопривредно земљиште	Није пољопривредно земљиште
Манђелос	РАДОВАЦА	1116	1646/2	0.0388	њива	3		Ни правно ни фактички није пољопривредно земљиште	Није пољопривредно земљиште

Манђелос	РАДОВАЦА	845	1817/3	0.2748	њива	3		Ни правно ни фактички није пољопривредно земљиште	Није пољопривредно земљиште
Манђелос	БРЊАКОВАЦ	219	261/1	0.0241	њива	3		Ни правно ни фактички није пољопривредно земљиште	Није пољопривредно земљиште
Манђелос	ВРАЊ.ЈЕЗЕРО	219	977/1	0.4808	ливада	3		Ни правно ни фактички није пољопривредно земљиште	Није пољопривредно земљиште
Манђелос	КАМЕНИТИ ПУТ	153	2263	1.1142	воћњак	3		Ни правно ни фактички није пољопривредно земљиште	Није пољопривредно земљиште
Манђелос	КАМЕНИТИ ПУТ	153	2285	5.1680	воћњак	3		Ни правно ни фактички није пољопривредно земљиште	Није пољопривредно земљиште
Манђелос	КАМЕНИТИ ПУТ	153	2275	2.9683	воћњак	3		Ни правно ни фактички није пољопривредно земљиште	Није пољопривредно земљиште
Манђелос	ВРАЊ.ЈЕЗЕРО	219	998/2	0.1345	ливада	3		Ни правно ни фактички није пољопривредно земљиште	Није пољопривредно земљиште
Манђелос	КАМЕНИТИ ПУТ	153	2272	0.2637	њива	3		Ни правно ни фактички није пољопривредно земљиште	Није пољопривредно земљиште
Манђелос	ПУСТАРА	219	947	1.9573	шума	4		Ни правно ни фактички није пољопривредно земљиште	Није пољопривредно земљиште
Манђелос	ЦЕЛАРИ	219	1045/1	0.0112	пашњак	4		Ни правно ни фактички није пољопривредно земљиште	Није пољопривредно земљиште
Манђелос	КАМЕНИТИ ПУТ	153	2262/12	0.1705	њива	4		Ни правно ни фактички није пољопривредно земљиште	Није пољопривредно земљиште
Манђелос	КАМЕНИТИ ПУТ	153	2262/13	0.1536	њива	4		Ни правно ни фактички није пољопривредно земљиште	Није пољопривредно земљиште
Манђелос	КАМЕНИТИ ПУТ	153	2262/16	0.1511	њива	4		Ни правно ни фактички није пољопривредно земљиште	Није пољопривредно земљиште
Манђелос	КАМЕНИТИ ПУТ	153	2262/17	0.1036	њива	4		Ни правно ни фактички није пољопривредно земљиште	Није пољопривредно земљиште
Манђелос	КАМЕНИТИ ПУТ	153	2262/20	0.1316	њива	4		Ни правно ни фактички није пољопривредно земљиште	Није пољопривредно земљиште
Манђелос	КАМЕНИТИ ПУТ	153	2262/21	0.2287	њива	4		Ни правно ни фактички није пољопривредно земљиште	Није пољопривредно земљиште
Манђелос	КАМЕНИТИ ПУТ	153	2262/24	0.1777	њива	4		Ни правно ни фактички није пољопривредно земљиште	Није пољопривредно земљиште
Манђелос	КАМЕНИТИ ПУТ	153	2262/3	0.0072	њива	4		Ни правно ни фактички није пољопривредно земљиште	Није пољопривредно земљиште
Манђелос	КАМЕНИТИ ПУТ	153	2262/4	0.0450	њива	4		Ни правно ни фактички није пољопривредно земљиште	Није пољопривредно земљиште
Манђелос	КАМЕНИТИ ПУТ	153	2262/7	0.0960	њива	4		Ни правно ни фактички није пољопривредно земљиште	Није пољопривредно земљиште
Манђелос	КАМЕНИТИ ПУТ	153	2262/8	0.0345	њива	4		Ни правно ни фактички није пољопривредно земљиште	Није пољопривредно земљиште
Манђелос	КАМЕНИТИ ПУТ	153	2262/9	0.1223	њива	4		Ни правно ни фактички није пољопривредно земљиште	Није пољопривредно земљиште
Манђелос	ГАЈ	227	148	0.0906	пашњак	4		Ни правно ни фактички није пољопривредно земљиште	Није пољопривредно земљиште
Манђелос	РАДОВАЦА	1116	1839/2	0.1573	пашњак	4		Ни правно ни фактички није пољопривредно земљиште	Није пољопривредно земљиште
Манђелос	РАДОВАЦА	1116	1840	0.0896	пашњак	4		Ни правно ни фактички није пољопривредно земљиште	Није пољопривредно земљиште
Манђелос	СЕЛО	1116	1841	0.0399	пашњак	4		Ни правно ни фактички није пољопривредно земљиште	Није пољопривредно земљиште
Манђелос	ГАЈ	227	151	0.1234	пашњак	4		Ни правно ни фактички није пољопривредно земљиште	Није пољопривредно земљиште

Манђелос	ВРАЊ.ЈЕЗЕРО	219	966/1	0.0227	пашњак	4		Ни правно ни фактички није пољопривредно земљиште	Није пољопривредно земљиште
Манђелос	ВРАЊ.ЈЕЗЕРО	219	966/2	0.0917	пашњак	4		Ни правно ни фактички није пољопривредно земљиште	Није пољопривредно земљиште
Манђелос	ЦЕЛАРИ	219	1050/3	0.0260	њива	4		Ни правно ни фактички није пољопривредно земљиште	Није пољопривредно земљиште
Манђелос	ЦЕЛАРИ	219	1050/4	0.1253	њива	4		Ни правно ни фактички није пољопривредно земљиште	Није пољопривредно земљиште
Манђелос	ЦЕЛАРИ	219	1047/3	0.4526	њива	4		Ни правно ни фактички није пољопривредно земљиште	Није пољопривредно земљиште
Манђелос	ЦЕЛАРИ	219	1047/4	0.4302	њива	4		Ни правно ни фактички није пољопривредно земљиште	Није пољопривредно земљиште
Манђелос	ЦЕЛАРИ	219	1049/4	0.0036	њива	4		Ни правно ни фактички није пољопривредно земљиште	Није пољопривредно земљиште
Манђелос	РЕМЕТЕ	74	466	0.0759	пашњак	5		Ни правно ни фактички није пољопривредно земљиште	Није пољопривредно земљиште
Манђелос	РЕМЕТЕ	74	468	0.0424	пашњак	5		Ни правно ни фактички није пољопривредно земљиште	Није пољопривредно земљиште
Манђелос	ГАЈ	227	151	0.1935	њива	5		Ни правно ни фактички није пољопривредно земљиште	Није пољопривредно земљиште
Манђелос	ГАЈ	227	153	0.0442	њива	5		Ни правно ни фактички није пољопривредно земљиште	Није пољопривредно земљиште
Манђелос	РАДОВАЦА	1116	834/5	0.0058	пашњак	5		Ни правно ни фактички није пољопривредно земљиште	Није пољопривредно земљиште
Манђелос	ВРАЦАР	74	811	0.6762	пашњак	5		Ни правно ни фактички није пољопривредно земљиште	Није пољопривредно земљиште
Манђелос	ВРАЦАР	74	816	0.3363	пашњак	5		Ни правно ни фактички није пољопривредно земљиште	Није пољопривредно земљиште
Манђелос	РАДОВАЦА	1116	834/2	2.3097	пашњак	5		Ни правно ни фактички није пољопривредно земљиште	Није пољопривредно земљиште
Манђелос	РАДОВАЦА	1116	834/4	0.0080	пашњак	5		Ни правно ни фактички није пољопривредно земљиште	Није пољопривредно земљиште
Манђелос	РАДОВАЦА	1116	1592	0.3197	пашњак	5		Ни правно ни фактички није пољопривредно земљиште	Није пољопривредно земљиште
Манђелос	БРЊАКОВАЦ	794	180	0.3334	пашњак	5		Ни правно ни фактички није пољопривредно земљиште	Није пољопривредно земљиште
Манђелос	БРЊАКОВАЦ	794	169/2	0.2564	ливада	5		Ни правно ни фактички није пољопривредно земљиште	Није пољопривредно земљиште
Манђелос	ПУСТАРА	219	957/1	1.9400	шума	5		Ни правно ни фактички није пољопривредно земљиште	Није пољопривредно земљиште
Манђелос	СЕЛО	1116	1144/86	0.1894	пашњак	5		Ни правно ни фактички није пољопривредно земљиште	Није пољопривредно земљиште
Манђелос	ЦЕЛАРИ	219	1044/6	0.1709	њива	5		Ни правно ни фактички није пољопривредно земљиште	Није пољопривредно земљиште
Манђелос	БРЊАКОВАЦ	1116	246	0.0414	њива	5		Ни правно ни фактички није пољопривредно земљиште	Није пољопривредно земљиште
Манђелос	ПИНКИЈЕВА	937	857/14	0.0052	ливада	6		Ни правно ни фактички није пољопривредно земљиште	Није пољопривредно земљиште
Манђелос	СЕЛО	1286	857/10	0.0184	пашњак	6		Ни правно ни фактички није пољопривредно земљиште	Није пољопривредно земљиште
Манђелос	БРЊАКОВАЦ	74	181	0.3251	пашњак	6		Ни правно ни фактички није пољопривредно земљиште	Није пољопривредно земљиште
Манђелос	СЕЛО	899	857/5	0.0845	пашњак	6		Ни правно ни фактички није пољопривредно земљиште	Није пољопривредно земљиште

Манђелос	ПИНКИЈЕВА	945	857/8	0.0525	пашњак	6		Ни правно ни фактички није пољопривредно земљиште	Није пољопривредно земљиште
Манђелос	РЕМЕТЕ	1116	25	0.1288	пашњак	6		Ни правно ни фактички није пољопривредно земљиште	Није пољопривредно земљиште
Манђелос	РЕМЕТЕ	1116	23/21	0.9445	пашњак	6		Ни правно ни фактички није пољопривредно земљиште	Није пољопривредно земљиште
Манђелос	РЕМЕТЕ	1116	24	0.2000	пашњак	6		Ни правно ни фактички није пољопривредно земљиште	Није пољопривредно земљиште
Манђелос	ФРУШКА ГОРА	1116	43	0.1101	пашњак	6		Ни правно ни фактички није пољопривредно земљиште	Није пољопривредно земљиште
Манђелос	РЕМЕТЕ	74	465	1.1747	пашњак	6		Ни правно ни фактички није пољопривредно земљиште	Није пољопривредно земљиште
Манђелос	ВРАЦАР	74	810	2.5824	пашњак	6		Ни правно ни фактички није пољопривредно земљиште	Није пољопривредно земљиште
Манђелос	СЕЛО	1116	1144/23	0.0362	пашњак	5		Правно и фактичко стање се разликују- на терену није пољопривредно земљиште-прилог Записник комисије за израду програма или Републичког пољопривредног инспектора	Није пољопривредно земљиште_
Манђелос	ГАЈ	227	154	0.5589	њива	5		Правно и фактичко стање се разликују- на терену није пољопривредно земљиште-прилог Записник комисије за израду програма или Републичког пољопривредног инспектора	Није пољопривредно земљиште_
Манђелос	ОРАШЦЕ	219	940	3.2990	воћњак	1	шума	Правно и фактичко стање се разликују- на терену није пољопривредно земљиште-прилог Записник комисије за израду програма или Републичког пољопривредног инспектора	ШУМА
Манђелос	ПУСТАРА	219	941	0.0228	земљиште под делом зграде		шума	Правно и фактичко стање се разликују- на терену није пољопривредно земљиште-прилог Записник комисије за израду програма или Републичког пољопривредног инспектора	ШУМА
Манђелос	ОРАШЦЕ	219	940	0.0015	земљиште под зградом-објектом		шума	Правно и фактичко стање се разликују- на терену није пољопривредно земљиште-прилог Записник комисије за израду програма или Републичког пољопривредног инспектора	ШУМА
Манђелос	ОРАШЦЕ	219	940	4.3485	шума	4	шума	Правно и фактичко стање се разликују- на терену није пољопривредно земљиште-прилог Записник комисије за израду програма или Републичког пољопривредног инспектора	ШУМА
Манђелос	ОРАШЦЕ	219	940	5.7286	њива	4	шума	Правно и фактичко стање се разликују- на терену није пољопривредно земљиште-прилог Записник комисије за израду програма или Републичког пољопривредног инспектора	ШУМА
Манђелос	ПУСТАРА	219	959/1	11.0669	пашњак	4	шума	Правно и фактичко стање се разликују- на терену није пољопривредно земљиште-прилог Записник комисије за израду програма или Републичког пољопривредног инспектора	ШУМА
Манђелос	КАМЕНИТИ ПУТ	1439	2271/1	0.0200	воћњак	3	шума	Правно и фактичко стање се разликују- на терену није пољопривредно земљиште-прилог Записник комисије за израду програма или Републичког пољопривредног инспектора	ШУМА
Манђелос	КАМЕНИТИ ПУТ	1439	2271/1	0.0268	њива	3	шума	Правно и фактичко стање се разликују- на терену није пољопривредно земљиште-прилог Записник комисије за израду програма или Републичког пољопривредног инспектора	ШУМА
Манђелос	ПУСТАРА	219	959/1	3.3089	шума	5	шума	Правно и фактичко стање се разликују- на терену није пољопривредно земљиште-прилог Записник комисије за израду програма или Републичког пољопривредног инспектора	ШУМА
Манђелос	ПУСТАРА	219	941	0.3887	шума	5	шума	Правно и фактичко стање се разликују- на терену није пољопривредно земљиште-прилог Записник комисије за израду програма или Републичког пољопривредног инспектора	ШУМА
Манђелос	БРЊАКОВАЦ	219	604	1.0351	њива	5	шума	Правно и фактичко стање се разликују- на терену није пољопривредно земљиште-прилог Записник комисије за израду програма или Републичког пољопривредног инспектора	ШУМА
Манђелос	ГАЈ	219	622	0.1302	њива	5	шума	Правно и фактичко стање се разликују- на терену није пољопривредно земљиште-прилог Записник комисије за израду програма или Републичког пољопривредног инспектора	ШУМА
Манђелос	ГАЈ	219	622	0.2574	њива	5	шума	Правно и фактичко стање се разликују- на терену није пољопривредно земљиште-прилог Записник комисије за израду програма или Републичког пољопривредног инспектора	ШУМА
Манђелос	ПУСТАРА	219	941	1.7459	пашњак	5	шума	Правно и фактичко стање се разликују- на терену није пољопривредно земљиште-прилог Записник комисије за израду програма или Републичког пољопривредног инспектора	ШУМА
Манђелос	КАМЕНИТИ ПУТ	1439	2273	0.2642	њива	4	шума	Ни правно ни фактички није пољопривредно земљиште	Није пољопривредно земљиште
Манђелос	КАМЕНИТИ ПУТ	1439	2269	1.2678	њива	4	шума	Ни правно ни фактички није пољопривредно земљиште	Није пољопривредно земљиште
Манђелос	КАМЕНИТИ ПУТ	1439	2270/1	0.0329	њива	4	шума	Ни правно ни фактички није пољопривредно земљиште	Није пољопривредно земљиште
Манђелос	КАМЕНИТИ ПУТ	1439	2270/2	0.1665	њива	4	шума	Ни правно ни фактички није пољопривредно земљиште	Није пољопривредно земљиште

Манђелос	СЕЛО	74	857/2	0.0331	пашњак	6	земљиште под зградом-објектом	Правно и фактичко стање се разликују- на терену није пољопривредно земљиште-прилог Записник комисије за израду програма или Републичког пољопривредног инспектора	ЗЕМЉИШТЕ ПОД ЗГРАДОМ И ДРУГИМ ОБЈЕКТОМ
Манђелос	КАМЕНИТИ ПУТ	1439	2296	0.0000	њива	3	земљиште под зградом-објектом	Правно и фактичко стање се разликују- на терену није пољопривредно земљиште-прилог Записник комисије за израду програма или Републичког пољопривредног инспектора	ЗЕМЉИШТЕ ПОД ЗГРАДОМ И ДРУГИМ ОБЈЕКТОМ
Манђелос	КАМЕНИТИ ПУТ	1439	2295	0.0249	њива	3	земљиште под зградом-објектом	Ни правно ни фактички није пољопривредно земљиште	Није пољопривредно земљиште
Манђелос	КАМЕНИТИ ПУТ	1439	2295	0.0000	њива	3	земљиште под зградом-објектом	Ни правно ни фактички није пољопривредно земљиште	Није пољопривредно земљиште
Манђелос	КАМЕНИТИ ПУТ	1439	2296	0.0853	земљиште под зградом-објектом		земљиште под зградом-објектом	Правно и фактичко стање се разликују- на терену није пољопривредно земљиште-прилог Записник комисије за израду програма или Републичког пољопривредног инспектора	ЗЕМЉИШТЕ ПОД ЗГРАДОМ И ДРУГИМ ОБЈЕКТОМ
Манђелос	КАМЕНИТИ ПУТ	1439	2295	0.0066	земљиште под зградом-објектом		земљиште под зградом-објектом	Ни правно ни фактички није пољопривредно земљиште	Није пољопривредно земљиште
Манђелос	ПУСТАРА	219	954	0.0903	њива	3	земљиште уз зграду - објекат	Правно и фактичко стање се разликују- на терену није пољопривредно земљиште-прилог Записник комисије за израду програма или Републичког пољопривредног инспектора	ЗЕМЉИШТЕ УЗ ЗГРАДУ И ДРУГИ ОБЈЕКАТ
Манђелос	СЕЛО	74	857/1	0.6055	пашњак	6	земљиште уз зграду - објекат	Правно и фактичко стање се разликују- на терену није пољопривредно земљиште-прилог Записник комисије за израду програма или Републичког пољопривредног инспектора	ЗЕМЉИШТЕ УЗ ЗГРАДУ И ДРУГИ ОБЈЕКАТ
Манђелос	СЕЛО	74	857/2	0.0030	пашњак	6	земљиште уз зграду - објекат	Правно и фактичко стање се разликују- на терену није пољопривредно земљиште-прилог Записник комисије за израду програма или Републичког пољопривредног инспектора	ЗЕМЉИШТЕ УЗ ЗГРАДУ И ДРУГИ ОБЈЕКАТ
Манђелос	СЕЛО	74	857/2	0.1568	пашњак	6	земљиште уз зграду - објекат	Правно и фактичко стање се разликују- на терену није пољопривредно земљиште-прилог Записник комисије за израду програма или Републичког пољопривредног инспектора	ЗЕМЉИШТЕ УЗ ЗГРАДУ И ДРУГИ ОБЈЕКАТ
Манђелос	СЕЛО	74	857/2	0.1863	пашњак	6	земљиште уз зграду - објекат	Правно и фактичко стање се разликују- на терену није пољопривредно земљиште-прилог Записник комисије за израду програма или Републичког пољопривредног инспектора	ЗЕМЉИШТЕ УЗ ЗГРАДУ И ДРУГИ ОБЈЕКАТ
Манђелос	СЕЛО	1116	1144/123	0.5776	пашњак	3	канал	Ни правно ни фактички није пољопривредно земљиште	Није пољопривредно земљиште
Манђелос	РАДОВАЦА	1116	834/2	0.5385	пашњак	5	остало вештачки створено неплодно земљиште	Ни правно ни фактички није пољопривредно земљиште	Није пољопривредно земљиште
Манђелос	КАМЕНИТИ ПУТ	1439	2295	0.2317	њива	3	остало вештачки створено неплодно земљиште	Ни правно ни фактички није пољопривредно земљиште	Није пољопривредно земљиште
Манђелос	КАМЕНИТИ ПУТ	1439	2296	0.3905	њива	3	остало вештачки створено неплодно земљиште	Ни правно ни фактички није пољопривредно земљиште	Није пољопривредно земљиште
Манђелос	КАМЕНИТИ ПУТ	1439	2295	0.0249	земљиште под зградом-објектом		остало вештачки створено неплодно земљиште	Ни правно ни фактички није пољопривредно земљиште	Није пољопривредно земљиште
Манђелос	СЕЛО	74	857/1	0.5536	пашњак	6	депонија смећа	Правно и фактичко стање се разликују- на терену није пољопривредно земљиште-прилог Записник комисије за израду програма или Републичког пољопривредног инспектора	ДЕПОНИЈА СМЕЋА
Манђелос	ВРАЦАР	219	855	0.0806	воћњак	2	крш	Правно и фактичко стање се разликују- на терену није пољопривредно земљиште-прилог Записник комисије за израду програма или Републичког пољопривредног инспектора	КРШ
Манђелос	ВРАЦАР	219	855	0.1453	њива	3	крш	Правно и фактичко стање се разликују- на терену није пољопривредно земљиште-прилог Записник комисије за израду програма или Републичког пољопривредног инспектора	КРШ
Манђелос	РАДОВАЦА	845	1818	0.0023	земљиште под зградом-објектом		извор	Правно и фактичко стање се разликују- на терену није пољопривредно земљиште-прилог Записник комисије за израду програма или Републичког пољопривредног инспектора	ИЗВОР
Манђелос	РАДОВАЦА	845	1818	0.0318	земљиште под зградом-објектом		извор	Правно и фактичко стање се разликују- на терену није пољопривредно земљиште-прилог Записник комисије за израду програма или Републичког пољопривредног инспектора	ИЗВОР
Манђелос	РАДОВАЦА	845	1818	1.3485	њива	3	извор	Правно и фактичко стање се разликују- на терену није пољопривредно земљиште-прилог Записник комисије за израду програма или Републичког пољопривредног инспектора	ИЗВОР
Укупно	***Манђелос***			***74.9302***					
Мартинци	МЕЂОШ	931	3218/19	0.2179	земљиште под зградом-објектом			Правно и фактичко стање се разликују- на терену није пољопривредно земљиште-прилог Записник комисије за израду програма или Републичког пољопривредног инспектора	Није пољопривредно земљиште_
Мартинци	ПАРТИЗАНСКА	1980	4167	0.0047	земљиште под зградом-објектом			Правно и фактичко стање се разликују- на терену није пољопривредно земљиште-прилог Записник комисије за израду програма или Републичког пољопривредног инспектора	Није пољопривредно земљиште_
Мартинци	ПАРТИЗАНСКА	1980	4167	0.0047	земљиште под зградом-објектом			Правно и фактичко стање се разликују- на терену није пољопривредно земљиште-прилог Записник комисије за израду програма или Републичког пољопривредног инспектора	Није пољопривредно земљиште_
Мартинци	ПАРТИЗАНСКА	1354	7156/2	0.0051	земљиште под зградом-објектом			Ни правно ни фактички није пољопривредно земљиште	Није пољопривредно земљиште
Мартинци	КАМАРИШТЕ	387	3565	0.0016	земљиште под зградом-објектом			Ни правно ни фактички није пољопривредно земљиште	Није пољопривредно земљиште

Мартинци	ПЕТРОВЦИ	387	4069	0.0054	земљиште под зградом-објектом			Ни правно ни фактички није пољопривредно земљиште	Није пољопривредно земљиште
Мартинци	ПЕТРОВЦИ	387	4069	0.0024	земљиште под зградом-објектом			Ни правно ни фактички није пољопривредно земљиште	Није пољопривредно земљиште
Мартинци	КАМАРИШТЕ	1044	3572/2	0.0035	земљиште под зградом-објектом			Ни правно ни фактички није пољопривредно земљиште	Није пољопривредно земљиште
Мартинци	БЕЗИМЕНИ	387	6874/2	0.2765	њива	1		Ни правно ни фактички није пољопривредно земљиште	Није пољопривредно земљиште
Мартинци	БЕЗИМЕНИ	387	7078/2	0.3442	њива	1		Ни правно ни фактички није пољопривредно земљиште	Није пољопривредно земљиште
Мартинци	БЕЗИМЕНИ	387	7078/3	0.1498	њива	1		Ни правно ни фактички није пољопривредно земљиште	Није пољопривредно земљиште
Мартинци	БЕЗИМЕНИ	387	7089/1	0.1832	њива	1		Ни правно ни фактички није пољопривредно земљиште	Није пољопривредно земљиште
Мартинци	СЕЛО	387	1290/1	0.0158	њива	1		Ни правно ни фактички није пољопривредно земљиште	Није пољопривредно земљиште
Мартинци	СЕЛО	1367	740/1	0.0691	њива	1		Ни правно ни фактички није пољопривредно земљиште	Није пољопривредно земљиште
Мартинци	СЕЛО	1367	740/2	0.0691	њива	1		Ни правно ни фактички није пољопривредно земљиште	Није пољопривредно земљиште
Мартинци	КАМАРИШТЕ	1834	3547/2	0.0944	њива	1		Ни правно ни фактички није пољопривредно земљиште	Није пољопривредно земљиште
Мартинци	КАМАРИШТЕ	1044	3570/2	0.0628	њива	1		Ни правно ни фактички није пољопривредно земљиште	Није пољопривредно земљиште
Мартинци	КАМАРИШТЕ	1044	3571/3	0.2685	њива	1		Ни правно ни фактички није пољопривредно земљиште	Није пољопривредно земљиште
Мартинци	КАМАРИШТЕ	1044	3571/4	0.0438	њива	1		Ни правно ни фактички није пољопривредно земљиште	Није пољопривредно земљиште
Мартинци	КАМАРИШТЕ	1044	3572/2	0.1396	њива	1		Ни правно ни фактички није пољопривредно земљиште	Није пољопривредно земљиште
Мартинци	КАМАРИШТЕ	1834	3549/2	0.0385	њива	1		Ни правно ни фактички није пољопривредно земљиште	Није пољопривредно земљиште
Мартинци	КАМАРИШТЕ	1834	3549/3	0.1620	њива	1		Ни правно ни фактички није пољопривредно земљиште	Није пољопривредно земљиште
Мартинци	МЕЂОШ	1834	3112/2	0.1751	њива	1		Ни правно ни фактички није пољопривредно земљиште	Није пољопривредно земљиште
Мартинци	КАМАРИШТЕ	387	3565	0.0541	њива	1		Ни правно ни фактички није пољопривредно земљиште	Није пољопривредно земљиште
Мартинци	МЕЂОШ	1834	3106/5	0.4727	њива	2		Ни правно ни фактички није пољопривредно земљиште	Није пољопривредно земљиште
Мартинци	МЕЂОШ	1834	3107/4	0.0160	њива	2		Ни правно ни фактички није пољопривредно земљиште	Није пољопривредно земљиште
Мартинци	МЕЂОШ	1834	3107/5	0.0160	њива	2		Ни правно ни фактички није пољопривредно земљиште	Није пољопривредно земљиште
Мартинци	МЕЂОШ	1834	3109/3	0.0630	њива	2		Ни правно ни фактички није пољопривредно земљиште	Није пољопривредно земљиште
Мартинци	МЕЂОШ	1834	3109/4	0.0435	њива	2		Ни правно ни фактички није пољопривредно земљиште	Није пољопривредно земљиште
Мартинци	МЕЂОШ	1834	3110/2	0.1766	њива	2		Ни правно ни фактички није пољопривредно земљиште	Није пољопривредно земљиште
Мартинци	МЕЂОШ	1834	3111/3	0.2992	њива	2		Ни правно ни фактички није пољопривредно земљиште	Није пољопривредно земљиште
Мартинци	ЗАБРАН	387	4379	0.1241	њива	2		Ни правно ни фактички није пољопривредно земљиште	Није пољопривредно земљиште

Мартинци	ЗАБРАН	387	4450	0.1021	њива	2		Ни правно ни фактички није пољопривредно земљиште	Није пољопривредно земљиште
Мартинци	МЕЂОШ	1834	3286/2	0.0158	њива	2		Ни правно ни фактички није пољопривредно земљиште	Није пољопривредно земљиште
Мартинци	КУРЈАКОВАЦ	865	5323/18	7.2962	пашњак	2		Ни правно ни фактички није пољопривредно земљиште	Није пољопривредно земљиште
Мартинци	КАМАРИШТЕ	1834	3552/2	0.0584	њива	2		Ни правно ни фактички није пољопривредно земљиште	Није пољопривредно земљиште
Мартинци	СЕЛО	387	3852/3	0.0723	њива	2		Ни правно ни фактички није пољопривредно земљиште	Није пољопривредно земљиште
Мартинци	СЕЛО	1834	931/2	0.0157	њива	2		Ни правно ни фактички није пољопривредно земљиште	Није пољопривредно земљиште
Мартинци	БЕЗИМЕНИ	387	7332/4	0.0146	њива	2		Ни правно ни фактички није пољопривредно земљиште	Није пољопривредно земљиште
Мартинци	БЕЗИМЕНИ	387	7335/3	0.1224	њива	2		Ни правно ни фактички није пољопривредно земљиште	Није пољопривредно земљиште
Мартинци	КУРЈАКОВАЦ	865	5323/17	4.7832	њива	2		Ни правно ни фактички није пољопривредно земљиште	Није пољопривредно земљиште
Мартинци	БЕЗИМЕНИ	387	7862/2	0.5258	њива	2		Ни правно ни фактички није пољопривредно земљиште	Није пољопривредно земљиште
Мартинци	БЕЗИМЕНИ	387	7068/2	0.2988	њива	2		Ни правно ни фактички није пољопривредно земљиште	Није пољопривредно земљиште
Мартинци	БЕЗИМЕНИ	387	7068/5	0.2788	њива	2		Ни правно ни фактички није пољопривредно земљиште	Није пољопривредно земљиште
Мартинци	БЕЗИМЕНИ	387	7069/2	0.1860	њива	2		Ни правно ни фактички није пољопривредно земљиште	Није пољопривредно земљиште
Мартинци	СЕЛО	387	1310	0.0457	њива	2		Ни правно ни фактички није пољопривредно земљиште	Није пољопривредно земљиште
Мартинци	СЕЛО	387	1311	0.1306	њива	2		Ни правно ни фактички није пољопривредно земљиште	Није пољопривредно земљиште
Мартинци	ПАРТИЗАНСКА	1354	7156/2	0.0140	њива	2		Ни правно ни фактички није пољопривредно земљиште	Није пољопривредно земљиште
Мартинци	БЕЗИМЕНИ	387	7085/2	0.1500	њива	2		Ни правно ни фактички није пољопривредно земљиште	Није пољопривредно земљиште
Мартинци	БЕЗИМЕНИ	387	7064/3	0.3944	њива	3		Ни правно ни фактички није пољопривредно земљиште	Није пољопривредно земљиште
Мартинци	БЕЗИМЕНИ	387	7065/2	0.3256	њива	3		Ни правно ни фактички није пољопривредно земљиште	Није пољопривредно земљиште
Мартинци	ПЕТРОВЦИ	387	4069	0.9421	пашњак	3		Ни правно ни фактички није пољопривредно земљиште	Није пољопривредно земљиште
Мартинци	БЕЗИМЕНИ	2130	7142/2	0.0210	њива	3		Ни правно ни фактички није пољопривредно земљиште	Није пољопривредно земљиште
Мартинци	БЕЗИМЕНИ	387	7070/3	0.0889	њива	3		Ни правно ни фактички није пољопривредно земљиште	Није пољопривредно земљиште
Мартинци	БЕЗИМЕНИ	387	7072/3	0.2320	њива	3		Ни правно ни фактички није пољопривредно земљиште	Није пољопривредно земљиште
Мартинци	БЕЗИМЕНИ	387	7341/2	0.0501	њива	3		Ни правно ни фактички није пољопривредно земљиште	Није пољопривредно земљиште
Мартинци	БЕЗИМЕНИ	387	7341/3	0.1091	њива	3		Ни правно ни фактички није пољопривредно земљиште	Није пољопривредно земљиште
Мартинци	БЕЗИМЕНИ	1834	7343/6	0.2227	њива	3		Ни правно ни фактички није пољопривредно земљиште	Није пољопривредно земљиште
Мартинци	БЕЗИМЕНИ	387	7383/4	0.0672	њива	3		Ни правно ни фактички није пољопривредно земљиште	Није пољопривредно земљиште

Мартинци	БЕЗИМЕНИ	2191	6597/2	0.0015	њива	3		Ни правно ни фактички није пољопривредно земљиште	Није пољопривредно земљиште
Мартинци	БЕЗИМЕНИ	1236	6597/3	0.0008	њива	3		Ни правно ни фактички није пољопривредно земљиште	Није пољопривредно земљиште
Мартинци	БЕЗИМЕНИ	1983	6597/4	0.0006	њива	3		Ни правно ни фактички није пољопривредно земљиште	Није пољопривредно земљиште
Мартинци	БЕЗИМЕНИ	2191	6599/2	0.0014	њива	3		Ни правно ни фактички није пољопривредно земљиште	Није пољопривредно земљиште
Мартинци	БЕЗИМЕНИ	1236	6599/3	0.0020	њива	3		Ни правно ни фактички није пољопривредно земљиште	Није пољопривредно земљиште
Мартинци	БЕЗИМЕНИ	1983	6599/4	0.0025	њива	3		Ни правно ни фактички није пољопривредно земљиште	Није пољопривредно земљиште
Мартинци	БЕЗИМЕНИ	1238	6599/5	0.0034	њива	3		Ни правно ни фактички није пољопривредно земљиште	Није пољопривредно земљиште
Мартинци	БЕЗИМЕНИ	1239	6599/6	0.0052	њива	3		Ни правно ни фактички није пољопривредно земљиште	Није пољопривредно земљиште
Мартинци	БЕЗИМЕНИ	1130	6599/7	0.0056	њива	3		Ни правно ни фактички није пољопривредно земљиште	Није пољопривредно земљиште
Мартинци	БЕЗИМЕНИ	1314	6599/8	0.0067	њива	3		Ни правно ни фактички није пољопривредно земљиште	Није пољопривредно земљиште
Мартинци	БЕЗИМЕНИ	2130	6599/9	0.0146	њива	3		Ни правно ни фактички није пољопривредно земљиште	Није пољопривредно земљиште
Мартинци	БЕЗИМЕНИ	1834	7864/2	0.1298	њива	3		Ни правно ни фактички није пољопривредно земљиште	Није пољопривредно земљиште
Мартинци	БЕЗИМЕНИ	387	7317/2	0.0208	њива	3		Ни правно ни фактички није пољопривредно земљиште	Није пољопривредно земљиште
Мартинци	БЕЗИМЕНИ	387	7326/2	0.0133	њива	3		Ни правно ни фактички није пољопривредно земљиште	Није пољопривредно земљиште
Мартинци	БЕЗИМЕНИ	387	7328/2	0.0952	њива	3		Ни правно ни фактички није пољопривредно земљиште	Није пољопривредно земљиште
Мартинци	БЕЗИМЕНИ	387	7329/2	0.0745	њива	3		Ни правно ни фактички није пољопривредно земљиште	Није пољопривредно земљиште
Мартинци	БЕЗИМЕНИ	387	7329/3	0.1971	њива	3		Ни правно ни фактички није пољопривредно земљиште	Није пољопривредно земљиште
Мартинци	ИЗВОРАЦ	387	3766/2	0.2341	њива	3		Ни правно ни фактички није пољопривредно земљиште	Није пољопривредно земљиште
Мартинци	БЕЗИМЕНИ	387	7332/5	0.0078	њива	3		Ни правно ни фактички није пољопривредно земљиште	Није пољопривредно земљиште
Мартинци	БЕЗИМЕНИ	387	7333/3	0.2676	њива	3		Ни правно ни фактички није пољопривредно земљиште	Није пољопривредно земљиште
Мартинци	БЕЗИМЕНИ	387	7401/2	0.0876	њива	3		Ни правно ни фактички није пољопривредно земљиште	Није пољопривредно земљиште
Мартинци	БЕЗИМЕНИ	1834	7344/3	0.0995	њива	3		Ни правно ни фактички није пољопривредно земљиште	Није пољопривредно земљиште
Мартинци	БЕЗИМЕНИ	1834	7344/4	0.3871	њива	3		Ни правно ни фактички није пољопривредно земљиште	Није пољопривредно земљиште
Мартинци	БЕЗИМЕНИ	387	7345/3	0.3337	њива	3		Ни правно ни фактички није пољопривредно земљиште	Није пољопривредно земљиште
Мартинци	БЕЗИМЕНИ	387	7351/6	0.0083	њива	3		Ни правно ни фактички није пољопривредно земљиште	Није пољопривредно земљиште
Мартинци	БЕЗИМЕНИ	387	7351/7	0.0103	њива	3		Ни правно ни фактички није пољопривредно земљиште	Није пољопривредно земљиште
Мартинци	БЕЗИМЕНИ	387	7351/8	0.0061	њива	3		Ни правно ни фактички није пољопривредно земљиште	Није пољопривредно земљиште

Мартинци	БЕЗИМЕНИ	387	7351/9	0.2079	њива	3		Ни правно ни фактички није пољопривредно земљиште	Није пољопривредно земљиште
Мартинци	БЕЗИМЕНИ	387	7352/2	0.1689	њива	3		Ни правно ни фактички није пољопривредно земљиште	Није пољопривредно земљиште
Мартинци	БЕЗИМЕНИ	387	7365/6	0.2869	њива	3		Ни правно ни фактички није пољопривредно земљиште	Није пољопривредно земљиште
Мартинци	БЕЗИМЕНИ	387	7368/2	0.0118	њива	3		Ни правно ни фактички није пољопривредно земљиште	Није пољопривредно земљиште
Мартинци	БЕЗИМЕНИ	387	7368/3	0.1017	њива	3		Ни правно ни фактички није пољопривредно земљиште	Није пољопривредно земљиште
Мартинци	БЕЗИМЕНИ	387	7369/2	0.0254	њива	3		Ни правно ни фактички није пољопривредно земљиште	Није пољопривредно земљиште
Мартинци	БЕЗИМЕНИ	387	7369/3	0.0061	њива	3		Ни правно ни фактички није пољопривредно земљиште	Није пољопривредно земљиште
Мартинци	БЕЗИМЕНИ	387	7369/4	0.0654	њива	3		Ни правно ни фактички није пољопривредно земљиште	Није пољопривредно земљиште
Мартинци	БЕЗИМЕНИ	387	7370/3	0.1340	њива	3		Ни правно ни фактички није пољопривредно земљиште	Није пољопривредно земљиште
Мартинци	БЕЗИМЕНИ	387	7370/4	0.0452	њива	3		Ни правно ни фактички није пољопривредно земљиште	Није пољопривредно земљиште
Мартинци	БЕЗИМЕНИ	387	7370/5	0.0541	њива	3		Ни правно ни фактички није пољопривредно земљиште	Није пољопривредно земљиште
Мартинци	БЕЗИМЕНИ	387	7371/2	0.0227	њива	3		Ни правно ни фактички није пољопривредно земљиште	Није пољопривредно земљиште
Мартинци	БЕЗИМЕНИ	387	7371/3	0.1454	њива	3		Ни правно ни фактички није пољопривредно земљиште	Није пољопривредно земљиште
Мартинци	СЕЛО	1367	739/1	0.0345	воћњак	3		Ни правно ни фактички није пољопривредно земљиште	Није пољопривредно земљиште
Мартинци	СЕЛО	1367	739/2	0.0345	воћњак	3		Ни правно ни фактички није пољопривредно земљиште	Није пољопривредно земљиште
Мартинци	БЕЗИМЕНИ	387	7398/3	0.1582	њива	3		Ни правно ни фактички није пољопривредно земљиште	Није пољопривредно земљиште
Мартинци	КУРЈАКОВАЦ	387	5322/66	0.0336	њива	3		Ни правно ни фактички није пољопривредно земљиште	Није пољопривредно земљиште
Мартинци	КУРЈАКОВАЦ	387	5322/67	0.1376	њива	3		Ни правно ни фактички није пољопривредно земљиште	Није пољопривредно земљиште
Мартинци	КУРЈАКОВАЦ	387	5322/68	0.0409	њива	3		Ни правно ни фактички није пољопривредно земљиште	Није пољопривредно земљиште
Мартинци	КУРЈАКОВАЦ	387	5322/69	0.0930	њива	3		Ни правно ни фактички није пољопривредно земљиште	Није пољопривредно земљиште
Мартинци	СЕЛО	1834	931/3	0.0100	пашњак	3		Ни правно ни фактички није пољопривредно земљиште	Није пољопривредно земљиште
Мартинци	ПАЉЕВИНЕ	387	6471/1	5.9846	пашњак	3		Ни правно ни фактички није пољопривредно земљиште	Није пољопривредно земљиште
Мартинци	МЕЂОШ	1834	3315/1	0.1234	њива	3		Ни правно ни фактички није пољопривредно земљиште	Није пољопривредно земљиште
Мартинци	ПАНОВАЦА	387	4969/3	0.0610	њива	3		Ни правно ни фактички није пољопривредно земљиште	Није пољопривредно земљиште
Мартинци	ПАНОВАЦА	1834	4984	0.7607	њива	3		Ни правно ни фактички није пољопривредно земљиште	Није пољопривредно земљиште
Мартинци	ПАНОВАЦА	1834	4985/1	0.9143	њива	3		Ни правно ни фактички није пољопривредно земљиште	Није пољопривредно земљиште
Мартинци	МЕЂОШ	1834	3090/2	0.6830	њива	3		Ни правно ни фактички није пољопривредно земљиште	Није пољопривредно земљиште

Мартинци	МЕЂОШ	1834	3090/3	0.1167	њива	3		Ни правно ни фактички није пољопривредно земљиште	Није пољопривредно земљиште
Мартинци	ПАРТИЗАНСКА	1980	4167	0.2298	пашњак	3		Правно и фактичко стање се разликују- на терену није пољопривредно земљиште-прилог Записник комисије за израду програма или Републичког пољпривредног инспектора	Није пољопривредно земљиште_
Мартинци	МЕЂОШ	931	3218/19	0.0170	њива	3		Правно и фактичко стање се разликују- на терену није пољопривредно земљиште-прилог Записник комисије за израду програма или Републичког пољпривредног инспектора	Није пољопривредно земљиште_
Мартинци	ЗАБРАН	387	4640/8	0.1518	њива	4		Ни правно ни фактички није пољопривредно земљиште	Није пољопривредно земљиште
Мартинци	БЕЗИМЕНИ	387	5329/39	0.0860	њива	4		Ни правно ни фактички није пољопривредно земљиште	Није пољопривредно земљиште
Мартинци	БЕЗИМЕНИ	387	7338/6	0.0973	њива	4		Ни правно ни фактички није пољопривредно земљиште	Није пољопривредно земљиште
Мартинци	БЕЗИМЕНИ	387	7338/8	0.0011	њива	4		Ни правно ни фактички није пољопривредно земљиште	Није пољопривредно земљиште
Мартинци	БЕЗИМЕНИ	387	7338/9	0.0133	њива	4		Ни правно ни фактички није пољопривредно земљиште	Није пољопривредно земљиште
Мартинци	КУРЈАКОВАЦ	387	5317/38	0.0823	њива	4		Ни правно ни фактички није пољопривредно земљиште	Није пољопривредно земљиште
Мартинци	БЕЗИМЕНИ	387	7343/8	0.0822	њива	4		Ни правно ни фактички није пољопривредно земљиште	Није пољопривредно земљиште
Мартинци	КУРЈАКОВАЦ	1834	5317/45	0.0026	њива	5		Ни правно ни фактички није пољопривредно земљиште	Није пољопривредно земљиште
Мартинци	КУРЈАКОВАЦ	1834	5317/46	0.0123	њива	5		Ни правно ни фактички није пољопривредно земљиште	Није пољопривредно земљиште
Мартинци	БЕЗИМЕНИ	387	7373/4	0.0673	њива	5		Ни правно ни фактички није пољопривредно земљиште	Није пољопривредно земљиште
Мартинци	БЕЗИМЕНИ	387	5329/44	0.0540	њива	5		Ни правно ни фактички није пољопривредно земљиште	Није пољопривредно земљиште
Мартинци	БЕЗИМЕНИ	387	5329/45	0.0544	њива	5		Ни правно ни фактички није пољопривредно земљиште	Није пољопривредно земљиште
Мартинци	БЕЗИМЕНИ	387	5329/46	0.0548	њива	5		Ни правно ни фактички није пољопривредно земљиште	Није пољопривредно земљиште
Мартинци	БЕЗИМЕНИ	387	5329/47	0.0571	њива	5		Ни правно ни фактички није пољопривредно земљиште	Није пољопривредно земљиште
Мартинци	КУРЈАКОВАЦ	387	5325/25	0.0406	њива	5		Ни правно ни фактички није пољопривредно земљиште	Није пољопривредно земљиште
Мартинци	КУРЈАКОВАЦ	387	5325/29	0.0675	њива	5		Ни правно ни фактички није пољопривредно земљиште	Није пољопривредно земљиште
Мартинци	КУРЈАКОВАЦ	387	5325/31	0.1011	њива	5		Ни правно ни фактички није пољопривредно земљиште	Није пољопривредно земљиште
Мартинци	КУРЈАКОВАЦ	387	5328/14	0.0121	њива	5		Ни правно ни фактички није пољопривредно земљиште	Није пољопривредно земљиште
Мартинци	БЕЗИМЕНИ	387	5329/28	0.0259	њива	5		Ни правно ни фактички није пољопривредно земљиште	Није пољопривредно земљиште
Мартинци	БЕЗИМЕНИ	387	5329/29	0.1946	њива	5		Ни правно ни фактички није пољопривредно земљиште	Није пољопривредно земљиште
Мартинци	ИЗВОРАЦ	1834	3752/2	0.3169	њива	5		Ни правно ни фактички није пољопривредно земљиште	Није пољопривредно земљиште
Мартинци	КАМАРИШТЕ	1834	2982	0.3997	њива	3	њива	Правоснажно Решење о враћању које није спроведено у јавној евиденцији- прилог Решење	46-000117/2018
Мартинци	КАМАРИШТЕ	1834	2982	0.1519	њива	2	њива	Правоснажно Решење о враћању које није спроведено у јавној евиденцији- прилог Решење	46-000117/2018
Мартинци	КАМАРИШТЕ	1834	3548/1	0.0685	њива	1	шума	Ни правно ни фактички није пољопривредно земљиште	Није пољопривредно земљиште

Мартинци	КАМАРИШТЕ	1834	3547/3	0.0083	њива	1	шума	Правно и фактичко стање се разликују- на терену није пољопривредно земљиште-прилог Записник комисије за израду програма или Републичког пољопривредног инспектора	ШУМА
Мартинци	КАМАРИШТЕ	1834	3547/4	0.0442	њива	1	шума	Правно и фактичко стање се разликују- на терену није пољопривредно земљиште-прилог Записник комисије за израду програма или Републичког пољопривредног инспектора	ШУМА
Мартинци	КАМАРИШТЕ	1834	3548/2	0.0656	њива	1	шума	Правно и фактичко стање се разликују- на терену није пољопривредно земљиште-прилог Записник комисије за израду програма или Републичког пољопривредног инспектора	ШУМА
Мартинци	КАМАРИШТЕ	1834	3549/1	0.1188	њива	1	шума	Ни правно ни фактички није пољопривредно земљиште	Није пољопривредно земљиште
Мартинци	КАМАРИШТЕ	1834	3546	0.0383	њива	1	шума	Ни правно ни фактички није пољопривредно земљиште	Није пољопривредно земљиште
Мартинци	КАМАРИШТЕ	1834	3547/1	0.0587	њива	1	шума	Ни правно ни фактички није пољопривредно земљиште	Није пољопривредно земљиште
Мартинци	ПАЉЕВИНЕ	1834	6207/2	0.0005	остало вештачки створено неплодно земљиште		шума	Правно и фактичко стање се разликују- на терену није пољопривредно земљиште-прилог Записник комисије за израду програма или Републичког пољопривредног инспектора	ШУМА
Мартинци	ПАЉЕВИНЕ	1834	6206	0.0045	остало вештачки створено неплодно земљиште		шума	Правно и фактичко стање се разликују- на терену није пољопривредно земљиште-прилог Записник комисије за израду програма или Републичког пољопривредног инспектора	ШУМА
Мартинци	ПАЉЕВИНЕ	1834	6207/3	0.0011	остало вештачки створено неплодно земљиште		шума	Правно и фактичко стање се разликују- на терену није пољопривредно земљиште-прилог Записник комисије за израду програма или Републичког пољопривредног инспектора	ШУМА
Мартинци	ПАЉЕВИНЕ	1834	6207/3	0.1429	њива	4	шума	Правно и фактичко стање се разликују- на терену није пољопривредно земљиште-прилог Записник комисије за израду програма или Републичког пољопривредног инспектора	ШУМА
Мартинци	ПАЉЕВИНЕ	1834	6206	0.5004	њива	4	шума	Правно и фактичко стање се разликују- на терену није пољопривредно земљиште-прилог Записник комисије за израду програма или Републичког пољопривредног инспектора	ШУМА
Мартинци	ПАЉЕВИНЕ	1834	6207/2	0.0177	њива	4	шума	Правно и фактичко стање се разликују- на терену није пољопривредно земљиште-прилог Записник комисије за израду програма или Републичког пољопривредног инспектора	ШУМА
Мартинци	НОВАКОВАЦ	1834	5505/3	0.1097	њива	5	шума	Правно и фактичко стање се разликују- на терену није пољопривредно земљиште-прилог Записник комисије за израду програма или Републичког пољопривредног инспектора	ШУМА
Мартинци	ПАЉЕВИНЕ	1834	6206	0.3727	њива	5	шума	Правно и фактичко стање се разликују- на терену није пољопривредно земљиште-прилог Записник комисије за израду програма или Републичког пољопривредног инспектора	ШУМА
Мартинци	ПАЉЕВИНЕ	1834	6207/3	0.1332	њива	5	шума	Правно и фактичко стање се разликују- на терену није пољопривредно земљиште-прилог Записник комисије за израду програма или Републичког пољопривредног инспектора	ШУМА
Мартинци	ПАЉЕВИНЕ	1834	6207/2	0.0184	њива	5	шума	Правно и фактичко стање се разликују- на терену није пољопривредно земљиште-прилог Записник комисије за израду програма или Републичког пољопривредног инспектора	ШУМА
Мартинци	КУРЈАКОВАЦ	1834	5328/11	0.1732	њива	5	земљиште под зградом-објектом	Правно и фактичко стање се разликују- на терену није пољопривредно земљиште-прилог Записник комисије за израду програма или Републичког пољопривредног инспектора	ЗЕМЉИШТЕ ПОД ЗГРАДОМ И ДРУГИМ ОБЈЕКТОМ
Мартинци	СЕЛО	2553	431/2	0.0232	воћњак	3	земљиште под зградом-објектом	Правно и фактичко стање се разликују- на терену није пољопривредно земљиште-прилог Записник комисије за израду програма или Републичког пољопривредног инспектора	ЗЕМЉИШТЕ ПОД ЗГРАДОМ И ДРУГИМ ОБЈЕКТОМ
Мартинци	СЕЛО	2553	431/1	0.0477	воћњак	3	земљиште под зградом-објектом	Правно и фактичко стање се разликују- на терену није пољопривредно земљиште-прилог Записник комисије за израду програма или Републичког пољопривредног инспектора	ЗЕМЉИШТЕ ПОД ЗГРАДОМ И ДРУГИМ ОБЈЕКТОМ
Мартинци	СЕЛО	2553	431/2	0.0038	земљиште под делом зграде		земљиште под зградом-објектом	Правно и фактичко стање се разликују- на терену није пољопривредно земљиште-прилог Записник комисије за израду програма или Републичког пољопривредног инспектора	ЗЕМЉИШТЕ ПОД ЗГРАДОМ И ДРУГИМ ОБЈЕКТОМ
Мартинци	КУРЈАКОВАЦ	1834	5328/11	0.0177	земљиште под зградом-објектом		земљиште под зградом-објектом	Правно и фактичко стање се разликују- на терену није пољопривредно земљиште-прилог Записник комисије за израду програма или Републичког пољопривредног инспектора	ЗЕМЉИШТЕ ПОД ЗГРАДОМ И ДРУГИМ ОБЈЕКТОМ
Мартинци	КУРЈАКОВАЦ	1834	5328/11	0.0105	земљиште под зградом-објектом		земљиште под зградом-објектом	Правно и фактичко стање се разликују- на терену није пољопривредно земљиште-прилог Записник комисије за израду програма или Републичког пољопривредног инспектора	ЗЕМЉИШТЕ ПОД ЗГРАДОМ И ДРУГИМ ОБЈЕКТОМ
Мартинци	САВСКА	2213	1901/2	0.0141	земљиште под зградом-објектом		земљиште под зградом-објектом	Правно и фактичко стање се разликују- на терену није пољопривредно земљиште-прилог Записник комисије за израду програма или Републичког пољопривредног инспектора	ЗЕМЉИШТЕ ПОД ЗГРАДОМ И ДРУГИМ ОБЈЕКТОМ
Мартинци	САВСКА	2213	1901/2	0.0056	земљиште под зградом-објектом		земљиште под зградом-објектом	Правно и фактичко стање се разликују- на терену није пољопривредно земљиште-прилог Записник комисије за израду програма или Републичког пољопривредног инспектора	ЗЕМЉИШТЕ ПОД ЗГРАДОМ И ДРУГИМ ОБЈЕКТОМ
Мартинци	СЕЛО	2553	431/1	0.0102	земљиште под зградом-објектом		земљиште под зградом-објектом	Правно и фактичко стање се разликују- на терену није пољопривредно земљиште-прилог Записник комисије за израду програма или Републичког пољопривредног инспектора	ЗЕМЉИШТЕ ПОД ЗГРАДОМ И ДРУГИМ ОБЈЕКТОМ
Мартинци	САВСКА	2213	1901/2	0.0444	земљиште уз зграду - објекат		земљиште под зградом-објектом	Правно и фактичко стање се разликују- на терену није пољопривредно земљиште-прилог Записник комисије за израду програма или Републичког пољопривредног инспектора	ЗЕМЉИШТЕ ПОД ЗГРАДОМ И ДРУГИМ ОБЈЕКТОМ
Мартинци	САВСКА	2213	1901/2	0.1495	њива	1	земљиште под зградом-објектом	Правно и фактичко стање се разликују- на терену није пољопривредно земљиште-прилог Записник комисије за израду програма или Републичког пољопривредног инспектора	ЗЕМЉИШТЕ ПОД ЗГРАДОМ И ДРУГИМ ОБЈЕКТОМ

Мартинци	СЕЛО	1834	931/1	0.6717	пашњак	3	земљиште уз зграду - објекат	Правно и фактичко стање се разликују- на терену није пољопривредно земљиште-прилог Записник комисије за израду програма или Републичког пољопривредног инспектора	ЗЕМЉИШТЕ УЗ ЗГРАДУ И ДРУГИ ОБЈЕКАТ
Мартинци	БЕЗИМЕНИ	2490	7342/9	0.1339	њива	4	јаз	Правно и фактичко стање се разликују- на терену није пољопривредно земљиште-прилог Записник комисије за израду програма или Републичког пољопривредног инспектора	ЈАЗ
Мартинци	КУРЈАКОВАЦ	2488	5317/37	0.0100	њива	4	јаз	Правно и фактичко стање се разликују- на терену није пољопривредно земљиште-прилог Записник комисије за израду програма или Републичког пољопривредног инспектора	ЈАЗ
Мартинци	БЕЗИМЕНИ	2482	7343/5	0.0643	њива	3	јаз	Правно и фактичко стање се разликују- на терену није пољопривредно земљиште-прилог Записник комисије за израду програма или Републичког пољопривредног инспектора	ЈАЗ
Мартинци	КУРЈАКОВАЦ	2489	5318/16	0.0030	њива	5	јаз	Правно и фактичко стање се разликују- на терену није пољопривредно земљиште-прилог Записник комисије за израду програма или Републичког пољопривредног инспектора	ЈАЗ
Мартинци	КУРЈАКОВАЦ	1834	5322/62	2.8833	њива	2	извор	Правно и фактичко стање се разликују- на терену није пољопривредно земљиште-прилог Записник комисије за израду програма или Републичког пољопривредног инспектора	ИЗВОР
Мартинци	КУРЈАКОВАЦ	1834	5322/63	0.3660	њива	2	извор	Правно и фактичко стање се разликују- на терену није пољопривредно земљиште-прилог Записник комисије за израду програма или Републичког пољопривредног инспектора	ИЗВОР
Мартинци	КУРЈАКОВАЦ	1834	5322/64	0.9722	њива	2	извор	Правно и фактичко стање се разликују- на терену није пољопривредно земљиште-прилог Записник комисије за израду програма или Републичког пољопривредног инспектора	ИЗВОР
Мартинци	КУРЈАКОВАЦ	1834	5325/22	2.1368	њива	5	извор	Правно и фактичко стање се разликују- на терену није пољопривредно земљиште-прилог Записник комисије за израду програма или Републичког пољопривредног инспектора	ИЗВОР
Мартинци	КУРЈАКОВАЦ	1834	5335/3	1.0989	њива	5	извор	Правно и фактичко стање се разликују- на терену није пољопривредно земљиште-прилог Записник комисије за израду програма или Републичког пољопривредног инспектора	ИЗВОР
Мартинци	КУРЈАКОВАЦ	1834	5322/62	0.1586	њива	5	извор	Правно и фактичко стање се разликују- на терену није пољопривредно земљиште-прилог Записник комисије за израду програма или Републичког пољопривредног инспектора	ИЗВОР
Мартинци	КУРЈАКОВАЦ	2347	5325/23	0.6988	њива	5	извор	Правно и фактичко стање се разликују- на терену није пољопривредно земљиште-прилог Записник комисије за израду програма или Републичког пољопривредног инспектора	ИЗВОР
Мартинци	КУРЈАКОВАЦ	1834	5328/10	0.6514	њива	5	извор	Правно и фактичко стање се разликују- на терену није пољопривредно земљиште-прилог Записник комисије за израду програма или Републичког пољопривредног инспектора	ИЗВОР
Мартинци	КУРЈАКОВАЦ	1834	5328/11	1.7817	њива	5	извор	Правно и фактичко стање се разликују- на терену није пољопривредно земљиште-прилог Записник комисије за израду програма или Републичког пољопривредног инспектора	ИЗВОР
Мартинци	КУРЈАКОВАЦ	2347	5325/23	0.2297	њива	6	извор	Правно и фактичко стање се разликују- на терену није пољопривредно земљиште-прилог Записник комисије за израду програма или Републичког пољопривредног инспектора	ИЗВОР
Мартинци	КУРЈАКОВАЦ	1834	5322/62	0.8709	њива	3	извор	Правно и фактичко стање се разликују- на терену није пољопривредно земљиште-прилог Записник комисије за израду програма или Републичког пољопривредног инспектора	ИЗВОР
Мартинци	КУРЈАКОВАЦ	1834	5322/64	1.0371	њива	3	извор	Правно и фактичко стање се разликују- на терену није пољопривредно земљиште-прилог Записник комисије за израду програма или Републичког пољопривредног инспектора	ИЗВОР
Мартинци	КУРЈАКОВАЦ	1834	5322/63	3.6700	њива	3	извор	Правно и фактичко стање се разликују- на терену није пољопривредно земљиште-прилог Записник комисије за израду програма или Републичког пољопривредног инспектора	ИЗВОР
Мартинци	КУРЈАКОВАЦ	1834	5325/22	0.0229	њива	3	извор	Правно и фактичко стање се разликују- на терену није пољопривредно земљиште-прилог Записник комисије за израду програма или Републичког пољопривредног инспектора	ИЗВОР
Мартинци	КУРЈАКОВАЦ	1834	5322/63	0.3566	њива	4	извор	Правно и фактичко стање се разликују- на терену није пољопривредно земљиште-прилог Записник комисије за израду програма или Републичког пољопривредног инспектора	ИЗВОР
Мартинци	КУРЈАКОВАЦ	1834	5322/62	0.5777	њива	4	извор	Правно и фактичко стање се разликују- на терену није пољопривредно земљиште-прилог Записник комисије за израду програма или Републичког пољопривредног инспектора	ИЗВОР
Укупно	***Мартинци***			***55.6175***					
Мачванска Митровица	МОДРАН	685	1184/1	0.0374	земљиште под зградом-објектом			Правно и фактичко стање се разликују- на терену није пољопривредно земљиште-прилог Записник комисије за израду програма или Републичког пољопривредног инспектора	Није пољопривредно земљиште_
Мачванска Митровица	МОДРАН	685	1184/1	0.0036	земљиште под зградом-објектом			Правно и фактичко стање се разликују- на терену није пољопривредно земљиште-прилог Записник комисије за израду програма или Републичког пољопривредног инспектора	Није пољопривредно земљиште_
Мачванска Митровица	МОДРАН	1331	1203	0.0045	земљиште под зградом-објектом			Ни правно ни фактички није пољопривредно земљиште	Није пољопривредно земљиште
Мачванска Митровица	МОДРАН	1331	1203	0.0008	земљиште под делом зграде			Ни правно ни фактички није пољопривредно земљиште	Није пољопривредно земљиште
Мачванска Митровица	МОДРАН	1331	1203	0.0031	земљиште под зградом-објектом			Ни правно ни фактички није пољопривредно земљиште	Није пољопривредно земљиште
Мачванска Митровица	МОДРАН	1331	1203	0.0066	земљиште под зградом-објектом			Ни правно ни фактички није пољопривредно земљиште	Није пољопривредно земљиште

Мачванска Митровица	МОДРАН	1331	1202	0.0095	земљиште под зградом-објектом			Ни правно ни фактички није пољопривредно земљиште	Није пољопривредно земљиште
Мачванска Митровица	МОДРАН	1331	1203	0.0067	земљиште под зградом-објектом			Ни правно ни фактички није пољопривредно земљиште	Није пољопривредно земљиште
Мачванска Митровица	МОДРАН	685	1184/1	0.5319	ливада	2		Правно и фактичко стање се разликују- на терену није пољопривредно земљиште-прилог Записник комисије за израду програма или Републичког пољпривредног инспектора	Није пољопривредно земљиште_
Мачванска Митровица	МОДРАН	574	1205	0.6807	њива	2		Није државна својина	Промена облика својине
Мачванска Митровица	БАШТОВАНИЦА	1331	1135	0.0201	њива	2		Ни правно ни фактички није пољопривредно земљиште	Није пољопривредно земљиште
Мачванска Митровица	БАШТОВАНИЦА	1331	1136	0.0190	њива	2		Ни правно ни фактички није пољопривредно земљиште	Није пољопривредно земљиште
Мачванска Митровица	БАШТОВАНИЦА	768	1137	0.0190	њива	2		Ни правно ни фактички није пољопривредно земљиште	Није пољопривредно земљиште
Мачванска Митровица	БАШТОВАНИЦА	1331	1138	0.0190	њива	2		Ни правно ни фактички није пољопривредно земљиште	Није пољопривредно земљиште
Мачванска Митровица	БАШТОВАНИЦА	1331	1139	0.0189	њива	2		Ни правно ни фактички није пољопривредно земљиште	Није пољопривредно земљиште
Мачванска Митровица	БАШТОВАНИЦА	1331	1140	0.0193	њива	2		Ни правно ни фактички није пољопривредно земљиште	Није пољопривредно земљиште
Мачванска Митровица	БАШТОВАНИЦА	1331	1141	0.0197	њива	2		Ни правно ни фактички није пољопривредно земљиште	Није пољопривредно земљиште
Мачванска Митровица	БАШТОВАНИЦА	1331	1142	0.0200	њива	2		Ни правно ни фактички није пољопривредно земљиште	Није пољопривредно земљиште
Мачванска Митровица	БАШТОВАНИЦА	1331	1151	0.0184	њива	2		Ни правно ни фактички није пољопривредно земљиште	Није пољопривредно земљиште
Мачванска Митровица	БАШТОВАНИЦА	1331	1152	0.0178	њива	2		Ни правно ни фактички није пољопривредно земљиште	Није пољопривредно земљиште
Мачванска Митровица	БАШТОВАНИЦА	1331	1154	0.0177	њива	2		Ни правно ни фактички није пољопривредно земљиште	Није пољопривредно земљиште
Мачванска Митровица	БАШТОВАНИЦА	1331	1155	0.0177	њива	2		Ни правно ни фактички није пољопривредно земљиште	Није пољопривредно земљиште
Мачванска Митровица	БАШТОВАНИЦА	1331	1156	0.0178	њива	2		Ни правно ни фактички није пољопривредно земљиште	Није пољопривредно земљиште
Мачванска Митровица	БАШТОВАНИЦА	1331	1157	0.0178	њива	2		Ни правно ни фактички није пољопривредно земљиште	Није пољопривредно земљиште
Мачванска Митровица	БАШТОВАНИЦА	1331	1158	0.0178	њива	2		Ни правно ни фактички није пољопривредно земљиште	Није пољопривредно земљиште
Мачванска Митровица	МОДРАН	1331	1202	0.0967	њива	2		Ни правно ни фактички није пољопривредно земљиште	Није пољопривредно земљиште
Мачванска Митровица	МОДРАН	1331	1203	0.3464	њива	2		Ни правно ни фактички није пољопривредно земљиште	Није пољопривредно земљиште
Мачванска Митровица	МОДРАН	1312	1184/2	0.2686	ливада	2		Ни правно ни фактички није пољопривредно земљиште	Није пољопривредно земљиште
Мачванска Митровица	МОДРАН	574	1200	0.0874	њива	2		Није државна својина	Промена облика својине
Мачванска Митровица	МОДРАН	574	1205	0.1852	њива	3		Није државна својина	Промена облика својине
Укупно	***Мачванска Митровица***			***2.5491***					
Hoćaj	СЕЛО	6	847	0.0906	њива	1		Ни правно ни фактички није пољопривредно земљиште	Није пољопривредно земљиште
Hoćaj	КРИВАЈА	949	2331/2	0.1892	трстик-мочвара	1		Ни правно ни фактички није пољопривредно земљиште	Није пољопривредно земљиште
Hoćaj	КРИВАЈА	949	2331/4	0.0701	трстик-мочвара	1		Ни правно ни фактички није пољопривредно земљиште	Није пољопривредно земљиште

Ноћај	КРИВАЈА	949	2369	0.2679	трстик-мочвара	1		Ни правно ни фактички није пољопривредно земљиште	Није пољопривредно земљиште
Ноћај	КОВАНЦИНЕ	1153	4166	0.5906	њива	3		Ни правно ни фактички није пољопривредно земљиште	Није пољопривредно земљиште
Ноћај	КОВАНЦИНЕ	1153	4166	0.2182	њива	4		Ни правно ни фактички није пољопривредно земљиште	Није пољопривредно земљиште
Ноћај	АНОВАЦА	1153	4731/3	0.4859	њива	4		Ни правно ни фактички није пољопривредно земљиште	Није пољопривредно земљиште
Ноћај	КРИВАЈА	949	2370/2	0.2092	воћњак	4		Ни правно ни фактички није пољопривредно земљиште	Није пољопривредно земљиште
Ноћај	ШИРОКЕ БАРЕ	949	3605	0.2376	њива	5		Ни правно ни фактички није пољопривредно земљиште	Није пољопривредно земљиште
Ноћај	СЕЛО	1117	1551	0.8757	ливада	5		Ни правно ни фактички није пољопривредно земљиште	Није пољопривредно земљиште
Ноћај	ШИРОКЕ БАРЕ	949	3605	0.1235	њива	7		Ни правно ни фактички није пољопривредно земљиште	Није пољопривредно земљиште
Укупно	***Ноћај***			***3.3585***					
Равње	ТРЕБЉЕВИНЕ	852	4713/1	0.3291	пашњак	2		Ни правно ни фактички није пољопривредно земљиште	Није пољопривредно земљиште
Равње	ШИРОКА БАРА	852	4544/1	0.2350	пашњак	3		Ни правно ни фактички није пољопривредно земљиште	Није пољопривредно земљиште
Равње	ШИРОКА БАРА	852	4544/3	0.2932	пашњак	3		Ни правно ни фактички није пољопривредно земљиште	Није пољопривредно земљиште
Равње	ШИРОКА БАРА	852	4544/4	0.1383	пашњак	3		Ни правно ни фактички није пољопривредно земљиште	Није пољопривредно земљиште
Равње	КЛЕТИШТЕ	852	4971/1	2.1743	њива	3		Ни правно ни фактички није пољопривредно земљиште	Није пољопривредно земљиште
Равње	СТАНИШЕВАЦ	852	2421	0.0280	пашњак	4		Ни правно ни фактички није пољопривредно земљиште	Није пољопривредно земљиште
Равње	БОСУТ	852	2281	0.0462	пашњак	4		Ни правно ни фактички није пољопривредно земљиште	Није пољопривредно земљиште
Равње	БОСУТ	852	2292	0.0370	пашњак	4		Ни правно ни фактички није пољопривредно земљиште	Није пољопривредно земљиште
Равње	БОСУТ	855	2300/2	1.2079	њива	5		Ни правно ни фактички није пољопривредно земљиште	Није пољопривредно земљиште
Равње	ПРУД	852	1343	0.0403	пашњак	5		Ни правно ни фактички није пољопривредно земљиште	Није пољопривредно земљиште
Равње	СТАНИШЕВАЦ	852	2377	0.1300	њива	5		Ни правно ни фактички није пољопривредно земљиште	Није пољопривредно земљиште
Равње	СТАНИШЕВАЦ	1132	2390	0.0048	њива	5		Ни правно ни фактички није пољопривредно земљиште	Није пољопривредно земљиште
Равње	СТАНИШЕВАЦ	1132	2390	0.0308	њива	5		Ни правно ни фактички није пољопривредно земљиште	Није пољопривредно земљиште
Равње	РАВАЊИЦА	855	2813	0.8575	њива	6		Ни правно ни фактички није пољопривредно земљиште	Није пољопривредно земљиште
Равње	СТАНИШЕВАЦ	852	2325	0.1696	њива	6		Ни правно ни фактички није пољопривредно земљиште	Није пољопривредно земљиште
Равње	ПРУД	537	2953	0.0845	њива	6	шума	Правно и фактичко стање се разликују- на терену није пољопривредно земљиште-прилог Записник комисије за израду програма или Републичког пољпривредног инспектора	ШУМА
Равње	ПРУД	537	1710	0.0544	њива	6	шума	Правно и фактичко стање се разликују- на терену није пољопривредно земљиште-прилог Записник комисије за израду програма или Републичког пољпривредног инспектора	ШУМА
Равње	ЗЕКЕ БУЉУБАШЕ	537	1282	0.0007	земљиште под зградом-објектом		земљиште под зградом-објектом	Правно и фактичко стање се разликују- на терену није пољопривредно земљиште-прилог Записник комисије за израду програма или Републичког пољпривредног инспектора	ЗЕМЉИШТЕ ПОД ЗГРАДОМ И ДРУГИМ ОБЈЕКТОМ
Равње	ЗЕКЕ БУЉУБАШЕ	537	1282	0.0040	земљиште под зградом-објектом		земљиште под зградом-објектом	Правно и фактичко стање се разликују- на терену није пољопривредно земљиште-прилог Записник комисије за израду програма или Републичког пољпривредног инспектора	ЗЕМЉИШТЕ ПОД ЗГРАДОМ И ДРУГИМ ОБЈЕКТОМ

Равње	ЗЕКЕ БУЉУБАШЕ	537	1282	0.0005	земљиште под зградом-објектом		земљиште под зградом-објектом	Правно и фактичко стање се разликују- на терену није пољопривредно земљиште-прилог Записник комисије за израду програма или Републичког пољопривредног инспектора	ЗЕМЉИШТЕ ПОД ЗГРАДОМ И ДРУГИМ ОБЈЕКТОМ
Равње	ЗЕКЕ БУЉУБАШЕ	537	1282	0.0032	земљиште под зградом-објектом		земљиште под зградом-објектом	Правно и фактичко стање се разликују- на терену није пољопривредно земљиште-прилог Записник комисије за израду програма или Републичког пољопривредног инспектора	ЗЕМЉИШТЕ ПОД ЗГРАДОМ И ДРУГИМ ОБЈЕКТОМ
Равње	ЗЕКЕ БУЉУБАШЕ	537	1282	0.0027	земљиште под зградом-објектом		земљиште под зградом-објектом	Правно и фактичко стање се разликују- на терену није пољопривредно земљиште-прилог Записник комисије за израду програма или Републичког пољопривредног инспектора	ЗЕМЉИШТЕ ПОД ЗГРАДОМ И ДРУГИМ ОБЈЕКТОМ
Равње	ЗЕКЕ БУЉУБАШЕ	537	1283	0.0012	земљиште под зградом-објектом		земљиште под зградом-објектом	Правно и фактичко стање се разликују- на терену није пољопривредно земљиште-прилог Записник комисије за израду програма или Републичког пољопривредног инспектора	ЗЕМЉИШТЕ ПОД ЗГРАДОМ И ДРУГИМ ОБЈЕКТОМ
Равње	ЗЕКЕ БУЉУБАШЕ	537	1282	0.0250	земљиште уз зграду - објекат		земљиште под зградом-објектом	Правно и фактичко стање се разликују- на терену није пољопривредно земљиште-прилог Записник комисије за израду програма или Републичког пољопривредног инспектора	ЗЕМЉИШТЕ ПОД ЗГРАДОМ И ДРУГИМ ОБЈЕКТОМ
Равње	ЗЕКЕ БУЉУБАШЕ	537	1283	0.2753	њива	2	земљиште под зградом-објектом	Правно и фактичко стање се разликују- на терену није пољопривредно земљиште-прилог Записник комисије за израду програма или Републичког пољопривредног инспектора	ЗЕМЉИШТЕ ПОД ЗГРАДОМ И ДРУГИМ ОБЈЕКТОМ
Равње	ЗЕКЕ БУЉУБАШЕ	537	1282	0.0106	воћњак	2	земљиште под зградом-објектом	Правно и фактичко стање се разликују- на терену није пољопривредно земљиште-прилог Записник комисије за израду програма или Републичког пољопривредног инспектора	ЗЕМЉИШТЕ ПОД ЗГРАДОМ И ДРУГИМ ОБЈЕКТОМ
Равње	ЗЕКЕ БУЉУБАШЕ	537	1288	0.0185	њива	2	земљиште уз зграду - објекат	Правно и фактичко стање се разликују- на терену није пољопривредно земљиште-прилог Записник комисије за израду програма или Републичког пољопривредног инспектора	ЗЕМЉИШТЕ УЗ ЗГРАДУ И ДРУГИ ОБЈЕКАТ
Равње	ЗЕКЕ БУЉУБАШЕ	537	1289	0.0671	њива	2	земљиште уз зграду - објекат	Правно и фактичко стање се разликују- на терену није пољопривредно земљиште-прилог Записник комисије за израду програма или Републичког пољопривредног инспектора	ЗЕМЉИШТЕ УЗ ЗГРАДУ И ДРУГИ ОБЈЕКАТ
Равње	ШОР	1072	4665	1.4363	њива	4	земљиште уз зграду - објекат	Ни правно ни фактички није пољопривредно земљиште	Није пољопривредно земљиште
Равње	ЗЕКЕ БУЉУБАШЕ	537	1289	0.1233	њива	3	земљиште уз зграду - објекат	Правно и фактичко стање се разликују- на терену није пољопривредно земљиште-прилог Записник комисије за израду програма или Републичког пољопривредног инспектора	ЗЕМЉИШТЕ УЗ ЗГРАДУ И ДРУГИ ОБЈЕКАТ
Укупно	***Равње***			***7.8293***					
Раденковић	БАРЕ	300	1493	0.0901	трстик-мочвара	1		Ни правно ни фактички није пољопривредно земљиште	Није пољопривредно земљиште
Раденковић	СТ.РАДЕНКОВИЋ	637	2060	0.0212	воћњак	1		Ни правно ни фактички није пољопривредно земљиште	Није пољопривредно земљиште
Раденковић	БЕЗИМЕНИ	637	2849/5	0.0015	воћњак	1		Ни правно ни фактички није пољопривредно земљиште	Није пољопривредно земљиште
Раденковић	ВРБОВАЦ	300	106	11.9927	трстик-мочвара	1		Ни правно ни фактички није пољопривредно земљиште	Није пољопривредно земљиште
Раденковић	ВРБОВАЦ	300	107	16.3954	трстик-мочвара	1		Ни правно ни фактички није пољопривредно земљиште	Није пољопривредно земљиште
Раденковић	ВРБОВАЦ	300	771	0.5240	трстик-мочвара	1		Ни правно ни фактички није пољопривредно земљиште	Није пољопривредно земљиште
Раденковић	СЕЛО	298	2151/1	0.0233	њива	2		Ни правно ни фактички није пољопривредно земљиште	Није пољопривредно земљиште
Раденковић	СЕЛО	298	2152/2	0.1049	њива	2		Ни правно ни фактички није пољопривредно земљиште	Није пољопривредно земљиште
Раденковић	БЕЗИМЕНИ	637	2849/6	0.0005	воћњак	3		Ни правно ни фактички није пољопривредно земљиште	Није пољопривредно земљиште
Раденковић	СТ.РАДЕНКОВИЋ	637	2056	0.0245	воћњак	3		Ни правно ни фактички није пољопривредно земљиште	Није пољопривредно земљиште
Раденковић	ВРБОВАЦ	594	1180	0.4803	пашњак	3		Ни правно ни фактички није пољопривредно земљиште	Није пољопривредно земљиште
Раденковић	СЕЛО	637	2062/1	0.3587	пашњак	3		Ни правно ни фактички није пољопривредно земљиште	Није пољопривредно земљиште
Раденковић	СЕЛО	637	2062/2	0.0026	пашњак	3		Ни правно ни фактички није пољопривредно земљиште	Није пољопривредно земљиште
Раденковић	БЕЗИМЕНИ	637	2849/3	0.0012	пашњак	3		Ни правно ни фактички није пољопривредно земљиште	Није пољопривредно земљиште
Раденковић	ВРБОВАЦ	172	628	3.1883	пашњак	3		Ни правно ни фактички није пољопривредно земљиште	Није пољопривредно земљиште
Раденковић	БАРЕ	300	1635	0.8811	њива	5		Ни правно ни фактички није пољопривредно земљиште	Није пољопривредно земљиште

Раденковић	ВРБОВАЦ	300	459	0.6411	њива	6		Ни правно ни фактички није пољопривредно земљиште	Није пољопривредно земљиште
Раденковић	ВРБОВАЦ	300	773	2.0013	трстик-мочвара	1	шума	Ни правно ни фактички није пољопривредно земљиште	Није пољопривредно земљиште
Раденковић	ВРБОВАЦ	300	774	1.6963	трстик-мочвара	1	шума	Ни правно ни фактички није пољопривредно земљиште	Није пољопривредно земљиште
Раденковић	СЕЛО	186	1934	0.1471	пашњак	6	шума	Правно и фактичко стање се разликују- на терену није пољопривредно земљиште-прилог Записник комисије за израду програма или Републичког пољопривредног инспектора	ШУМА
Раденковић	ГАЈЕВИ	222	2738/2	0.4517	њива	2	депонија смећа	Правно и фактичко стање се разликују- на терену није пољопривредно земљиште-прилог Записник комисије за израду програма или Републичког пољопривредног инспектора	ДЕПОНИЈА СМЕЋА
Укупно	***Раденковић***			***39.0278***					
Салаш Ноћајски	СЕЛО	5	209	0.0500	земљиште уз зграду - објекат			Правно и фактичко стање се разликују- на терену није пољопривредно земљиште-прилог Записник комисије за израду програма или Републичког пољопривредног инспектора	Није пољопривредно земљиште_
Салаш Ноћајски	СЕЛО	5	209	0.0128	земљиште под зградом-објектом			Правно и фактичко стање се разликују- на терену није пољопривредно земљиште-прилог Записник комисије за израду програма или Републичког пољопривредног инспектора	Није пољопривредно земљиште_
Салаш Ноћајски	СЕЛО	5	209	0.0163	земљиште под зградом-објектом			Правно и фактичко стање се разликују- на терену није пољопривредно земљиште-прилог Записник комисије за израду програма или Републичког пољопривредног инспектора	Није пољопривредно земљиште_
Салаш Ноћајски	СЕЛО	5	209	0.0216	земљиште под зградом-објектом			Правно и фактичко стање се разликују- на терену није пољопривредно земљиште-прилог Записник комисије за израду програма или Републичког пољопривредног инспектора	Није пољопривредно земљиште_
Салаш Ноћајски	СЕЛО	5	209	0.0073	земљиште под зградом-објектом			Правно и фактичко стање се разликују- на терену није пољопривредно земљиште-прилог Записник комисије за израду програма или Републичког пољопривредног инспектора	Није пољопривредно земљиште_
Салаш Ноћајски	СЕЛО	5	209	0.0153	земљиште под зградом-објектом			Правно и фактичко стање се разликују- на терену није пољопривредно земљиште-прилог Записник комисије за израду програма или Републичког пољопривредног инспектора	Није пољопривредно земљиште_
Салаш Ноћајски	СЕЛО	5	209	0.0208	земљиште под зградом-објектом			Правно и фактичко стање се разликују- на терену није пољопривредно земљиште-прилог Записник комисије за израду програма или Републичког пољопривредног инспектора	Није пољопривредно земљиште_
Салаш Ноћајски	СЕЛО	5	209	0.0604	земљиште под зградом-објектом			Правно и фактичко стање се разликују- на терену није пољопривредно земљиште-прилог Записник комисије за израду програма или Републичког пољопривредног инспектора	Није пољопривредно земљиште_
Салаш Ноћајски	СЕЛО	5	209	0.0014	земљиште под зградом-објектом			Правно и фактичко стање се разликују- на терену није пољопривредно земљиште-прилог Записник комисије за израду програма или Републичког пољопривредног инспектора	Није пољопривредно земљиште_
Салаш Ноћајски	СЕЛО	5	209	0.0236	земљиште под зградом-објектом			Правно и фактичко стање се разликују- на терену није пољопривредно земљиште-прилог Записник комисије за израду програма или Републичког пољопривредног инспектора	Није пољопривредно земљиште_
Салаш Ноћајски	СЕЛО	5	209	0.0009	земљиште под зградом-објектом			Правно и фактичко стање се разликују- на терену није пољопривредно земљиште-прилог Записник комисије за израду програма или Републичког пољопривредног инспектора	Није пољопривредно земљиште_
Салаш Ноћајски	СЕЛО	5	209	0.0215	земљиште под зградом-објектом			Правно и фактичко стање се разликују- на терену није пољопривредно земљиште-прилог Записник комисије за израду програма или Републичког пољопривредног инспектора	Није пољопривредно земљиште_
Салаш Ноћајски	ЛОПАТОВАЦ	1	1654	0.0018	земљиште под зградом-објектом			Ни правно ни фактички није пољопривредно земљиште	Није пољопривредно земљиште
Салаш Ноћајски	ЛОПАТОВАЦ	1	1654	0.0024	земљиште под зградом-објектом			Ни правно ни фактички није пољопривредно земљиште	Није пољопривредно земљиште
Салаш Ноћајски	ЛОПАТОВАЦ	1	1654	0.0022	земљиште под зградом-објектом			Ни правно ни фактички није пољопривредно земљиште	Није пољопривредно земљиште
Салаш Ноћајски	ЛОПАТОВАЦ	1	1654	0.0016	земљиште под зградом-објектом			Ни правно ни фактички није пољопривредно земљиште	Није пољопривредно земљиште
Салаш Ноћајски	ЛОПАТОВАЦ	1	1654	0.0046	земљиште под зградом-објектом			Ни правно ни фактички није пољопривредно земљиште	Није пољопривредно земљиште
Салаш Ноћајски	ЛОПАТОВАЦ	1	1654	0.0016	земљиште под зградом-објектом			Ни правно ни фактички није пољопривредно земљиште	Није пољопривредно земљиште
Салаш Ноћајски	ЛОПАТОВАЦ	1	1654	0.0025	земљиште под зградом-објектом			Ни правно ни фактички није пољопривредно земљиште	Није пољопривредно земљиште
Салаш Ноћајски	ЛОПАТОВАЦ	1	1654	0.0033	земљиште под зградом-објектом			Ни правно ни фактички није пољопривредно земљиште	Није пољопривредно земљиште
Салаш Ноћајски	СЕЛО	5	209	0.8558	њива	1		Правно и фактичко стање се разликују- на терену није пољопривредно земљиште-прилог Записник комисије за израду програма или Републичког пољопривредног инспектора	Није пољопривредно земљиште_
Салаш Ноћајски	ИВАРА	1276	3214/2	0.0623	воћњак	2		Ни правно ни фактички није пољопривредно земљиште	Није пољопривредно земљиште

Салаш Ноћајски	АГИНА БАРА	1276	3119	0.0828	њива	3		Ни правно ни фактички није пољопривредно земљиште	Није пољопривредно земљиште
Салаш Ноћајски	КОЈША	1276	1864	0.1222	њива	3		Ни правно ни фактички није пољопривредно земљиште	Није пољопривредно земљиште
Салаш Ноћајски	КРИВАЈСКО ПОЉЕ	1	2301	0.1300	њива	3		Остало	НЕКАТЕГОРИСАНИ ПУТ
Салаш Ноћајски	АГИНА БАРА	1276	3119	0.0487	њива	4		Ни правно ни фактички није пољопривредно земљиште	Није пољопривредно земљиште
Салаш Ноћајски	КРИВАЈСКО ПОЉЕ	1276	3254/1	0.0420	њива	4		Ни правно ни фактички није пољопривредно земљиште	Није пољопривредно земљиште
Салаш Ноћајски	СВРЗИЈА	1276	3495	0.0409	њива	4		Ни правно ни фактички није пољопривредно земљиште	Није пољопривредно земљиште
Салаш Ноћајски	СВРЗИЈА	1276	3497	0.1848	њива	4		Ни правно ни фактички није пољопривредно земљиште	Није пољопривредно земљиште
Салаш Ноћајски	ЛОПАТОВАЦ	879	1655	0.1244	њива	4		Ни правно ни фактички није пољопривредно земљиште	Није пољопривредно земљиште
Салаш Ноћајски	ЛОПАТОВАЦ	1	1654	0.4830	њива	4		Ни правно ни фактички није пољопривредно земљиште	Није пољопривредно земљиште
Салаш Ноћајски	ПОСАВЉЕ	879	2554/1	0.0797	њива	6		Ни правно ни фактички није пољопривредно земљиште	Није пољопривредно земљиште
Салаш Ноћајски	ПОСАВЉЕ	584	4030	0.1031	њива	6		Ни правно ни фактички није пољопривредно земљиште	Није пољопривредно земљиште
Салаш Ноћајски	БАРЕ	879	4185	0.0995	њива	4	шума	Правно и фактичко стање се разликују- на терену није пољопривредно земљиште-прилог Записник комисије за израду програма или Републичког пољпривредног инспектора	ШУМА
Салаш Ноћајски	ПОСАВЉЕ	1276	4105	0.0131	њива	3	земљиште под зградом-објектом	Правно и фактичко стање се разликују- на терену није пољопривредно земљиште-прилог Записник комисије за израду програма или Републичког пољпривредног инспектора	ЗЕМЉИШТЕ ПОД ЗГРАДОМ И ДРУГИМ ОБЈЕКТОМ
Салаш Ноћајски	ПОСАВЉЕ	1276	4105	0.0063	њива	4	земљиште под зградом-објектом	Правно и фактичко стање се разликују- на терену није пољопривредно земљиште-прилог Записник комисије за израду програма или Републичког пољпривредног инспектора	ЗЕМЉИШТЕ ПОД ЗГРАДОМ И ДРУГИМ ОБЈЕКТОМ
Салаш Ноћајски	ПОСАВЉЕ	584	3970/1	0.0021	земљиште под зградом-објектом		земљиште уз зграду - објекат	Ни правно ни фактички није пољопривредно земљиште	Није пољопривредно земљиште
Салаш Ноћајски	ПОСАВЉЕ	584	3970/1	0.1723	воћњак	3	земљиште уз зграду - објекат	Ни правно ни фактички није пољопривредно земљиште	Није пољопривредно земљиште
Укупно	***Салаш Ноћајски***			***2.9249***					
Сремска Митровица	ФРУШКОГОРСКА	858	70/1	0.2730	земљиште под зградом-објектом			Правно и фактичко стање се разликују- на терену није пољопривредно земљиште-прилог Записник комисије за израду програма или Републичког пољпривредног инспектора	Није пољопривредно земљиште_
Сремска Митровица	ФРУШКОГОРСКА	858	70/1	0.0646	земљиште под зградом-објектом			Правно и фактичко стање се разликују- на терену није пољопривредно земљиште-прилог Записник комисије за израду програма или Републичког пољпривредног инспектора	Није пољопривредно земљиште_
Сремска Митровица	ФРУШКОГОРСКА	858	70/1	0.0018	земљиште под зградом-објектом			Правно и фактичко стање се разликују- на терену није пољопривредно земљиште-прилог Записник комисије за израду програма или Републичког пољпривредног инспектора	Није пољопривредно земљиште_
Сремска Митровица	БАЦКА	10217	7039/16	0.0112	земљиште под зградом-објектом			Правно и фактичко стање се разликују- на терену није пољопривредно земљиште-прилог Записник комисије за израду програма или Републичког пољпривредног инспектора	Није пољопривредно земљиште_
Сремска Митровица	БАЦКА	10217	7039/16	0.0077	земљиште под зградом-објектом			Правно и фактичко стање се разликују- на терену није пољопривредно земљиште-прилог Записник комисије за израду програма или Републичког пољпривредног инспектора	Није пољопривредно земљиште_
Сремска Митровица	ГРАД	10309	7873/5	0.0038	земљиште под зградом-објектом			Правно и фактичко стање се разликују- на терену није пољопривредно земљиште-прилог Записник комисије за израду програма или Републичког пољпривредног инспектора	Није пољопривредно земљиште_
Сремска Митровица	ГРАД	10309	7873/5	0.0024	земљиште под зградом-објектом			Правно и фактичко стање се разликују- на терену није пољопривредно земљиште-прилог Записник комисије за израду програма или Републичког пољпривредног инспектора	Није пољопривредно земљиште_
Сремска Митровица	ГРАД	10309	7873/5	0.0020	земљиште под зградом-објектом			Правно и фактичко стање се разликују- на терену није пољопривредно земљиште-прилог Записник комисије за израду програма или Републичког пољпривредног инспектора	Није пољопривредно земљиште_
Сремска Митровица	РУМСКИ ДРУМ	20572	8249/7	0.0067	земљиште под зградом-објектом			Правно и фактичко стање се разликују- на терену није пољопривредно земљиште-прилог Записник комисије за израду програма или Републичког пољпривредног инспектора	Није пољопривредно земљиште_
Сремска Митровица	РУМСКИ ДРУМ	20572	8248/3	0.0013	земљиште под зградом-објектом			Правно и фактичко стање се разликују- на терену није пољопривредно земљиште-прилог Записник комисије за израду програма или Републичког пољпривредног инспектора	Није пољопривредно земљиште_
Сремска Митровица	РУМСКИ ДРУМ	20572	8248/3	0.0013	земљиште под зградом-објектом			Правно и фактичко стање се разликују- на терену није пољопривредно земљиште-прилог Записник комисије за израду програма или Републичког пољпривредног инспектора	Није пољопривредно земљиште_

Сремска Митровица	РУМСКИ ДРУМ	20572	8249/1	0.0152	земљиште под зградом-објектом			Правно и фактичко стање се разликују- на терену није пољопривредно земљиште-прилог Записник комисије за израду програма или Републичког пољопривредног инспектора	Није пољопривредно земљиште_
Сремска Митровица	РУМСКИ ДРУМ	20572	8247/2	0.0360	земљиште под зградом-објектом			Правно и фактичко стање се разликују- на терену није пољопривредно земљиште-прилог Записник комисије за израду програма или Републичког пољопривредног инспектора	Није пољопривредно земљиште_
Сремска Митровица	РУМСКИ ДРУМ	20572	8248/3	0.0035	земљиште под зградом-објектом			Правно и фактичко стање се разликују- на терену није пољопривредно земљиште-прилог Записник комисије за израду програма или Републичког пољопривредног инспектора	Није пољопривредно земљиште_
Сремска Митровица	РУМСКИ ДРУМ	20572	8248/3	0.0194	земљиште под зградом-објектом			Правно и фактичко стање се разликују- на терену није пољопривредно земљиште-прилог Записник комисије за израду програма или Републичког пољопривредног инспектора	Није пољопривредно земљиште_
Сремска Митровица	РУМСКИ ДРУМ	20572	8248/3	0.0011	земљиште под зградом-објектом			Правно и фактичко стање се разликују- на терену није пољопривредно земљиште-прилог Записник комисије за израду програма или Републичког пољопривредног инспектора	Није пољопривредно земљиште_
Сремска Митровица	РУМСКИ ДРУМ	20572	8248/3	0.0009	земљиште под зградом-објектом			Правно и фактичко стање се разликују- на терену није пољопривредно земљиште-прилог Записник комисије за израду програма или Републичког пољопривредног инспектора	Није пољопривредно земљиште_
Сремска Митровица	РУМСКИ ДРУМ	20572	8248/3	0.0137	земљиште под зградом-објектом			Правно и фактичко стање се разликују- на терену није пољопривредно земљиште-прилог Записник комисије за израду програма или Републичког пољопривредног инспектора	Није пољопривредно земљиште_
Сремска Митровица	РУМСКИ ДРУМ	20572	8248/3	0.0013	земљиште под зградом-објектом			Правно и фактичко стање се разликују- на терену није пољопривредно земљиште-прилог Записник комисије за израду програма или Републичког пољопривредног инспектора	Није пољопривредно земљиште_
Сремска Митровица	БУЛЕВАР КОНСТАНТИНА ВЕЛИКОГ	2525	9146	0.0014	земљиште под зградом-објектом			Правно и фактичко стање се разликују- на терену није пољопривредно земљиште-прилог Записник комисије за израду програма или Републичког пољопривредног инспектора	Није пољопривредно земљиште_
Сремска Митровица	БУЛЕВАР КОНСТАНТИНА ВЕЛИКОГ	2525	9146	0.0090	земљиште под зградом-објектом			Правно и фактичко стање се разликују- на терену није пољопривредно земљиште-прилог Записник комисије за израду програма или Републичког пољопривредног инспектора	Није пољопривредно земљиште_
Сремска Митровица	БУЛЕВАР КОНСТАНТИНА ВЕЛИКОГ	2525	9146	0.0426	земљиште под зградом-објектом			Правно и фактичко стање се разликују- на терену није пољопривредно земљиште-прилог Записник комисије за израду програма или Републичког пољопривредног инспектора	Није пољопривредно земљиште_
Сремска Митровица	ЈАРАЦКИ ПУТ	22080	9023	0.0151	земљиште под зградом-објектом			Правно и фактичко стање се разликују- на терену није пољопривредно земљиште-прилог Записник комисије за израду програма или Републичког пољопривредног инспектора	Није пољопривредно земљиште_
Сремска Митровица	ЈАРАЦКИ ПУТ	22080	9023	0.0238	земљиште под зградом-објектом			Правно и фактичко стање се разликују- на терену није пољопривредно земљиште-прилог Записник комисије за израду програма или Републичког пољопривредног инспектора	Није пољопривредно земљиште_
Сремска Митровица	ЈАРАЦКИ ПУТ	22080	9023	0.0150	земљиште под зградом-објектом			Правно и фактичко стање се разликују- на терену није пољопривредно земљиште-прилог Записник комисије за израду програма или Републичког пољопривредног инспектора	Није пољопривредно земљиште_
Сремска Митровица	ЈАРАЦКИ ПУТ	22080	9023	0.0343	земљиште под зградом-објектом			Правно и фактичко стање се разликују- на терену није пољопривредно земљиште-прилог Записник комисије за израду програма или Републичког пољопривредног инспектора	Није пољопривредно земљиште_
Сремска Митровица	ЈАРАЦКИ ПУТ	22080	9023	0.0064	земљиште под зградом-објектом			Правно и фактичко стање се разликују- на терену није пољопривредно земљиште-прилог Записник комисије за израду програма или Републичког пољопривредног инспектора	Није пољопривредно земљиште_
Сремска Митровица	ЈАРАЦКИ ПУТ	22080	9023	0.0006	земљиште под зградом-објектом			Правно и фактичко стање се разликују- на терену није пољопривредно земљиште-прилог Записник комисије за израду програма или Републичког пољопривредног инспектора	Није пољопривредно земљиште_
Сремска Митровица	ЈАРАЦКИ ПУТ	22080	9023	0.0361	земљиште под зградом-објектом			Правно и фактичко стање се разликују- на терену није пољопривредно земљиште-прилог Записник комисије за израду програма или Републичког пољопривредног инспектора	Није пољопривредно земљиште_
Сремска Митровица	РУМСКИ ДРУМ	22134	8276/3	0.0776	земљиште под зградом-објектом			Правно и фактичко стање се разликују- на терену није пољопривредно земљиште-прилог Записник комисије за израду програма или Републичког пољопривредног инспектора	Није пољопривредно земљиште_
Сремска Митровица	РУМСКИ ДРУМ	22134	8276/3	0.0184	земљиште под зградом-објектом			Правно и фактичко стање се разликују- на терену није пољопривредно земљиште-прилог Записник комисије за израду програма или Републичког пољопривредног инспектора	Није пољопривредно земљиште_
Сремска Митровица	РУМСКИ ДРУМ	22134	8276/3	0.0387	земљиште под зградом-објектом			Правно и фактичко стање се разликују- на терену није пољопривредно земљиште-прилог Записник комисије за израду програма или Републичког пољопривредног инспектора	Није пољопривредно земљиште_
Сремска Митровица	РУМСКИ ДРУМ	22134	8276/3	0.0120	земљиште под зградом-објектом			Правно и фактичко стање се разликују- на терену није пољопривредно земљиште-прилог Записник комисије за израду програма или Републичког пољопривредног инспектора	Није пољопривредно земљиште_
Сремска Митровица	РУМСКИ ДРУМ	22134	8276/3	0.0193	земљиште под зградом-објектом			Правно и фактичко стање се разликују- на терену није пољопривредно земљиште-прилог Записник комисије за израду програма или Републичког пољопривредног инспектора	Није пољопривредно земљиште_
Сремска Митровица	РУМСКИ ДРУМ	22134	8276/3	0.0215	земљиште под зградом-објектом			Правно и фактичко стање се разликују- на терену није пољопривредно земљиште-прилог Записник комисије за израду програма или Републичког пољопривредног инспектора	Није пољопривредно земљиште_
Сремска Митровица	ЈАРАЦКИ ПУТ	22080	9023	0.0207	земљиште под зградом-објектом			Правно и фактичко стање се разликују- на терену није пољопривредно земљиште-прилог Записник комисије за израду програма или Републичког пољопривредног инспектора	Није пољопривредно земљиште_
Сремска Митровица	ЂУРЕ ДАНИЦИЦА	20321	432/1	0.1240	земљиште под зградом-објектом			Правно и фактичко стање се разликују- на терену није пољопривредно земљиште-прилог Записник комисије за израду програма или Републичког пољопривредног инспектора	Није пољопривредно земљиште_
Сремска Митровица	ЂУРЕ ДАНИЦИЦА	20321	432/1	0.0189	земљиште под зградом-објектом			Правно и фактичко стање се разликују- на терену није пољопривредно земљиште-прилог Записник комисије за израду програма или Републичког пољопривредног инспектора	Није пољопривредно земљиште_

Сремска Митровица	ЂУРЕ ДАНИЦИЦА	20314	3706	0.0060	земљиште под зградом-објектом			Правно и фактичко стање се разликују- на терену није пољопривредно земљиште-прилог Записник комисије за израду програма или Републичког пољопривредног инспектора	Није пољопривредно земљиште_
Сремска Митровица	ВОДОВОДНА	20375	374/2	0.0070	земљиште под зградом-објектом			Правно и фактичко стање се разликују- на терену није пољопривредно земљиште-прилог Записник комисије за израду програма или Републичког пољопривредног инспектора	Није пољопривредно земљиште_
Сремска Митровица	ВОДОВОДНА	20375	374/2	0.0070	земљиште под зградом-објектом			Правно и фактичко стање се разликују- на терену није пољопривредно земљиште-прилог Записник комисије за израду програма или Републичког пољопривредног инспектора	Није пољопривредно земљиште_
Сремска Митровица	ЂУРЕ ДАНИЦИЦА	20314	3633/1	0.0035	земљиште под зградом-објектом			Правно и фактичко стање се разликују- на терену није пољопривредно земљиште-прилог Записник комисије за израду програма или Републичког пољопривредног инспектора	Није пољопривредно земљиште_
Сремска Митровица	ФРУШКОГОРСКА	858	70/1	0.0013	земљиште под зградом-објектом			Правно и фактичко стање се разликују- на терену није пољопривредно земљиште-прилог Записник комисије за израду програма или Републичког пољопривредног инспектора	Није пољопривредно земљиште_
Сремска Митровица	СТАРИ ШОР	20319	4262/1	0.0124	земљиште под зградом-објектом			Правно и фактичко стање се разликују- на терену није пољопривредно земљиште-прилог Записник комисије за израду програма или Републичког пољопривредног инспектора	Није пољопривредно земљиште_
Сремска Митровица	СТАРИ ШОР	20319	4262/1	0.0225	земљиште под зградом-објектом			Правно и фактичко стање се разликују- на терену није пољопривредно земљиште-прилог Записник комисије за израду програма или Републичког пољопривредног инспектора	Није пољопривредно земљиште_
Сремска Митровица	КРАЉА ПЕТРА ƒ	2111	4362	0.0623	земљиште под зградом-објектом			Правно и фактичко стање се разликују- на терену није пољопривредно земљиште-прилог Записник комисије за израду програма или Републичког пољопривредног инспектора	Није пољопривредно земљиште_
Сремска Митровица	КРАЉА ПЕТРА ƒ	2111	4362	0.0161	земљиште под зградом-објектом			Правно и фактичко стање се разликују- на терену није пољопривредно земљиште-прилог Записник комисије за израду програма или Републичког пољопривредног инспектора	Није пољопривредно земљиште_
Сремска Митровица	ФИЛИПА ВИШЊИЦА	21427	5276/11	0.0071	земљиште под зградом-објектом			Правно и фактичко стање се разликују- на терену није пољопривредно земљиште-прилог Записник комисије за израду програма или Републичког пољопривредног инспектора	Није пољопривредно земљиште_
Сремска Митровица	ГРАД	20577	5317/1	0.0022	земљиште под зградом-објектом			Правно и фактичко стање се разликују- на терену није пољопривредно земљиште-прилог Записник комисије за израду програма или Републичког пољопривредног инспектора	Није пољопривредно земљиште_
Сремска Митровица	ГРАД	20577	5317/1	0.0023	земљиште под зградом-објектом			Правно и фактичко стање се разликују- на терену није пољопривредно земљиште-прилог Записник комисије за израду програма или Републичког пољопривредног инспектора	Није пољопривредно земљиште_
Сремска Митровица	ГРАД	20577	5317/1	0.0032	земљиште под зградом-објектом			Правно и фактичко стање се разликују- на терену није пољопривредно земљиште-прилог Записник комисије за израду програма или Републичког пољопривредног инспектора	Није пољопривредно земљиште_
Сремска Митровица	ФИЛИПА ВИШЊИЦА	21427	5276/11	0.0013	земљиште под зградом-објектом			Правно и фактичко стање се разликују- на терену није пољопривредно земљиште-прилог Записник комисије за израду програма или Републичког пољопривредног инспектора	Није пољопривредно земљиште_
Сремска Митровица	ГРАД	21159	5679/2	0.0077	земљиште под зградом-објектом			Правно и фактичко стање се разликују- на терену није пољопривредно земљиште-прилог Записник комисије за израду програма или Републичког пољопривредног инспектора	Није пољопривредно земљиште_
Сремска Митровица	ГРАД	20577	5317/1	0.0010	земљиште под зградом-објектом			Правно и фактичко стање се разликују- на терену није пољопривредно земљиште-прилог Записник комисије за израду програма или Републичког пољопривредног инспектора	Није пољопривредно земљиште_
Сремска Митровица	ГРАД	20577	5317/1	0.0009	земљиште под зградом-објектом			Правно и фактичко стање се разликују- на терену није пољопривредно земљиште-прилог Записник комисије за израду програма или Републичког пољопривредног инспектора	Није пољопривредно земљиште_
Сремска Митровица	ГРАД	20577	5317/1	0.0017	земљиште под зградом-објектом			Правно и фактичко стање се разликују- на терену није пољопривредно земљиште-прилог Записник комисије за израду програма или Републичког пољопривредног инспектора	Није пољопривредно земљиште_
Сремска Митровица	ГРАД	21154	4742/8	0.1279	земљиште под зградом-објектом			Правно и фактичко стање се разликују- на терену није пољопривредно земљиште-прилог Записник комисије за израду програма или Републичког пољопривредног инспектора	Није пољопривредно земљиште_
Сремска Митровица	ПАРОБРОДСКА	3150	4746/1	0.0055	земљиште под зградом-објектом			Правно и фактичко стање се разликују- на терену није пољопривредно земљиште-прилог Записник комисије за израду програма или Републичког пољопривредног инспектора	Није пољопривредно земљиште_
Сремска Митровица	ГРАД	21154	4742/8	0.0009	земљиште под зградом-објектом			Правно и фактичко стање се разликују- на терену није пољопривредно земљиште-прилог Записник комисије за израду програма или Републичког пољопривредног инспектора	Није пољопривредно земљиште_
Сремска Митровица	ГРАД	21154	4742/8	0.0028	земљиште под зградом-објектом			Правно и фактичко стање се разликују- на терену није пољопривредно земљиште-прилог Записник комисије за израду програма или Републичког пољопривредног инспектора	Није пољопривредно земљиште_
Сремска Митровица	СВЕТОГ ДИМИТРИЈА	8949	4337/3	0.0042	земљиште под зградом-објектом			Правно и фактичко стање се разликују- на терену није пољопривредно земљиште-прилог Записник комисије за израду програма или Републичког пољопривредног инспектора	Није пољопривредно земљиште_
Сремска Митровица	СВЕТОГ ДИМИТРИЈА	8949	4337/3	0.0358	земљиште под зградом-објектом			Правно и фактичко стање се разликују- на терену није пољопривредно земљиште-прилог Записник комисије за израду програма или Републичког пољопривредног инспектора	Није пољопривредно земљиште_
Сремска Митровица	КРАЉА ПЕТРА ƒ	2111	4362	0.0055	земљиште под зградом-објектом			Правно и фактичко стање се разликују- на терену није пољопривредно земљиште-прилог Записник комисије за израду програма или Републичког пољопривредног инспектора	Није пољопривредно земљиште_
Сремска Митровица	ПЕТРА ПРЕРАДОВИЦА	6553	1470	0.0194	земљиште под зградом-објектом			Правно и фактичко стање се разликују- на терену није пољопривредно земљиште-прилог Записник комисије за израду програма или Републичког пољопривредног инспектора	Није пољопривредно земљиште_
Сремска Митровица	ПЕТРА ПРЕРАДОВИЦА	6553	1470	0.0238	земљиште под зградом-објектом			Правно и фактичко стање се разликују- на терену није пољопривредно земљиште-прилог Записник комисије за израду програма или Републичког пољопривредног инспектора	Није пољопривредно земљиште_

Сремска Митровица	ПЕТРА ПРЕРАДОВИЦА	6553	1470	0.0246	земљиште под зградом-објектом			Правно и фактичко стање се разликују- на терену није пољопривредно земљиште-прилог Записник комисије за израду програма или Републичког пољопривредног инспектора	Није пољопривредно земљиште_
Сремска Митровица	ГРАД	2108	2757	0.0019	земљиште под зградом-објектом			Правно и фактичко стање се разликују- на терену није пољопривредно земљиште-прилог Записник комисије за израду програма или Републичког пољопривредног инспектора	Није пољопривредно земљиште_
Сремска Митровица	ВАСЕ ЦУБРИЛОВИЦА	20991	1829/42	0.0148	земљиште под зградом-објектом			Правно и фактичко стање се разликују- на терену није пољопривредно земљиште-прилог Записник комисије за израду програма или Републичког пољопривредног инспектора	Није пољопривредно земљиште_
Сремска Митровица	ВАСЕ ЦУБРИЛОВИЦА	20991	1829/42	0.0061	земљиште под зградом-објектом			Правно и фактичко стање се разликују- на терену није пољопривредно земљиште-прилог Записник комисије за израду програма или Републичког пољопривредног инспектора	Није пољопривредно земљиште_
Сремска Митровица	БУЛЕВАР КОНСТАНТИНА ВЕЛИКОГ	20314	3631/3	0.0274	земљиште под зградом-објектом			Правно и фактичко стање се разликују- на терену није пољопривредно земљиште-прилог Записник комисије за израду програма или Републичког пољопривредног инспектора	Није пољопривредно земљиште_
Сремска Митровица	РУМСКИ ДРУМ	20572	8249/7	0.0500	земљиште уз зграду - објекат			Правно и фактичко стање се разликују- на терену није пољопривредно земљиште-прилог Записник комисије за израду програма или Републичког пољопривредног инспектора	Није пољопривредно земљиште_
Сремска Митровица	ГРАД	21446	1174/2	0.0134	земљиште под зградом-објектом			Правно и фактичко стање се разликују- на терену није пољопривредно земљиште-прилог Записник комисије за израду програма или Републичког пољопривредног инспектора	Није пољопривредно земљиште_
Сремска Митровица	ЖРТАВА ФАШИЗМА	619	3322	0.0500	земљиште уз зграду - објекат			Правно и фактичко стање се разликују- на терену није пољопривредно земљиште-прилог Записник комисије за израду програма или Републичког пољопривредног инспектора	Није пољопривредно земљиште_
Сремска Митровица	СТАРИ ШОР	20319	4262/1	0.0500	земљиште уз зграду - објекат			Правно и фактичко стање се разликују- на терену није пољопривредно земљиште-прилог Записник комисије за израду програма или Републичког пољопривредног инспектора	Није пољопривредно земљиште_
Сремска Митровица	ЈАРАЦКИ ПУТ	22080	9023	0.0262	земљиште уз зграду - објекат			Правно и фактичко стање се разликују- на терену није пољопривредно земљиште-прилог Записник комисије за израду програма или Републичког пољопривредног инспектора	Није пољопривредно земљиште_
Сремска Митровица	БУЛЕВАР КОНСТАНТИНА ВЕЛИКОГ	2525	9146	0.1361	земљиште уз зграду - објекат			Правно и фактичко стање се разликују- на терену није пољопривредно земљиште-прилог Записник комисије за израду програма или Републичког пољопривредног инспектора	Није пољопривредно земљиште_
Сремска Митровица	ГРАД	20826	1471/1	0.0009	земљиште под делом зграде			Правно и фактичко стање се разликују- на терену није пољопривредно земљиште-прилог Записник комисије за израду програма или Републичког пољопривредног инспектора	Није пољопривредно земљиште_
Сремска Митровица	СТЕВАНА СРЕМЦА	21148	5234/1	0.0028	земљиште под делом зграде			Правно и фактичко стање се разликују- на терену није пољопривредно земљиште-прилог Записник комисије за израду програма или Републичког пољопривредног инспектора	Није пољопривредно земљиште_
Сремска Митровица	ГРАД	20577	5317/1	0.0025	земљиште под делом зграде			Правно и фактичко стање се разликују- на терену није пољопривредно земљиште-прилог Записник комисије за израду програма или Републичког пољопривредног инспектора	Није пољопривредно земљиште_
Сремска Митровица	ГРАД	20577	5317/1	0.0015	земљиште под делом зграде			Правно и фактичко стање се разликују- на терену није пољопривредно земљиште-прилог Записник комисије за израду програма или Републичког пољопривредног инспектора	Није пољопривредно земљиште_
Сремска Митровица	ГРАД	21154	4742/8	0.0012	земљиште под делом зграде			Правно и фактичко стање се разликују- на терену није пољопривредно земљиште-прилог Записник комисије за израду програма или Републичког пољопривредног инспектора	Није пољопривредно земљиште_
Сремска Митровица	ЛИВАДЕ	24294	6229	0.0107	земљиште под зградом-објектом			Није државна својина	Промена облика својине
Сремска Митровица	ЛИВАДЕ	24294	6229	0.0103	земљиште под зградом-објектом			Није државна својина	Промена облика својине
Сремска Митровица	ЛИВАДЕ	24294	6229	0.0104	земљиште под зградом-објектом			Није државна својина	Промена облика својине
Сремска Митровица	ЛИВАДЕ	24294	6229	0.0105	земљиште под зградом-објектом			Није државна својина	Промена облика својине
Сремска Митровица	ПАРОБРОДСКА	3150	4746/1	0.0449	земљиште уз зграду - објекат			Правно и фактичко стање се разликују- на терену није пољопривредно земљиште-прилог Записник комисије за израду програма или Републичког пољопривредног инспектора	Није пољопривредно земљиште_
Сремска Митровица	КРАЉА ПЕТРА ƒ	2111	4362	0.0500	земљиште уз зграду - објекат			Правно и фактичко стање се разликују- на терену није пољопривредно земљиште-прилог Записник комисије за израду програма или Републичког пољопривредног инспектора	Није пољопривредно земљиште_
Сремска Митровица	ГРАД	21034	5880/3	0.0370	земљиште под делом зграде			Правно и фактичко стање се разликују- на терену није пољопривредно земљиште-прилог Записник комисије за израду програма или Републичког пољопривредног инспектора	Није пољопривредно земљиште_
Сремска Митровица	РУМСКИ ДРУМ	20572	8247/2	0.0024	земљиште под делом зграде			Правно и фактичко стање се разликују- на терену није пољопривредно земљиште-прилог Записник комисије за израду програма или Републичког пољопривредног инспектора	Није пољопривредно земљиште_
Сремска Митровица	РУМСКИ ДРУМ	20572	8247/2	0.0002	земљиште под делом зграде			Правно и фактичко стање се разликују- на терену није пољопривредно земљиште-прилог Записник комисије за израду програма или Републичког пољопривредног инспектора	Није пољопривредно земљиште_
Сремска Митровица	РАДНИЦКО ИГРАЛИШТЕ	8656	3663/1	0.0500	земљиште уз зграду - објекат			Правно и фактичко стање се разликују- на терену није пољопривредно земљиште-прилог Записник комисије за израду програма или Републичког пољопривредног инспектора	Није пољопривредно земљиште_
Сремска Митровица	РУМСКИ ДРУМ	20572	8249/1	0.0074	земљиште под делом зграде			Правно и фактичко стање се разликују- на терену није пољопривредно земљиште-прилог Записник комисије за израду програма или Републичког пољопривредног инспектора	Није пољопривредно земљиште_

Сремска Митровица	ГРАД	2525	9147	0.0102	остало вештачки створено неплодно земљиште			Правно и фактичко стање се разликују- на терену није пољопривредно земљиште-прилог Записник комисије за израду програма или Републичког пољопривредног инспектора	Није пољопривредно земљиште_
Сремска Митровица	КРАЉА ПЕТРА ƒ	20365	4209/2	0.0070	остало вештачки створено неплодно земљиште			Правно и фактичко стање се разликују- на терену није пољопривредно земљиште-прилог Записник комисије за израду програма или Републичког пољопривредног инспектора	Није пољопривредно земљиште_
Сремска Митровица	ЂУРЕ ДАНИЦИЦА	8656	3663/1	0.0478	земљиште под зградом-објектом			Правно и фактичко стање се разликују- на терену није пољопривредно земљиште-прилог Записник комисије за израду програма или Републичког пољопривредног инспектора	Није пољопривредно земљиште_
Сремска Митровица	РАДНИЦКО ИГРАЛИШТЕ	8656	3663/1	0.0027	земљиште под зградом-објектом			Правно и фактичко стање се разликују- на терену није пољопривредно земљиште-прилог Записник комисије за израду програма или Републичког пољопривредног инспектора	Није пољопривредно земљиште_
Сремска Митровица	ЂУРЕ ДАНИЦИЦА	8656	3663/1	0.0440	земљиште под зградом-објектом			Правно и фактичко стање се разликују- на терену није пољопривредно земљиште-прилог Записник комисије за израду програма или Републичког пољопривредног инспектора	Није пољопривредно земљиште_
Сремска Митровица	ЂУРЕ ДАНИЦИЦА	20314	3633/1	0.0500	земљиште уз зграду - објекат			Правно и фактичко стање се разликују- на терену није пољопривредно земљиште-прилог Записник комисије за израду програма или Републичког пољопривредног инспектора	Није пољопривредно земљиште_
Сремска Митровица	БУЛЕВАР КОНСТАНТИНА ВЕЛИКОГ	20314	3631/3	0.0500	земљиште уз зграду - објекат			Правно и фактичко стање се разликују- на терену није пољопривредно земљиште-прилог Записник комисије за израду програма или Републичког пољопривредног инспектора	Није пољопривредно земљиште_
Сремска Митровица	ПЕТРА ПРЕРАДОВИЦА	6553	1470	0.0500	земљиште уз зграду - објекат			Правно и фактичко стање се разликују- на терену није пољопривредно земљиште-прилог Записник комисије за израду програма или Републичког пољопривредног инспектора	Није пољопривредно земљиште_
Сремска Митровица	ЖРТАВА ФАШИЗМА	619	3322	0.0096	земљиште под зградом-објектом			Правно и фактичко стање се разликују- на терену није пољопривредно земљиште-прилог Записник комисије за израду програма или Републичког пољопривредног инспектора	Није пољопривредно земљиште_
Сремска Митровица	ГРАД	20826	1471/1	0.0232	земљиште под зградом-објектом			Правно и фактичко стање се разликују- на терену није пољопривредно земљиште-прилог Записник комисије за израду програма или Републичког пољопривредног инспектора	Није пољопривредно земљиште_
Сремска Митровица	ЖРТАВА ФАШИЗМА	619	3322	0.0079	земљиште под зградом-објектом			Правно и фактичко стање се разликују- на терену није пољопривредно земљиште-прилог Записник комисије за израду програма или Републичког пољопривредног инспектора	Није пољопривредно земљиште_
Сремска Митровица	ЗАЈЕДНИЦЕ	4741	7384/4	0.0047	земљиште под зградом-објектом			Ни правно ни фактички није пољопривредно земљиште	Није пољопривредно земљиште
Сремска Митровица	ЗАЈЕДНИЦЕ	4741	7427/4	0.0047	земљиште под зградом-објектом			Ни правно ни фактички није пољопривредно земљиште	Није пољопривредно земљиште
Сремска Митровица	ДЕВЕТ ЈУГОВИЦА	20237	7006/3	0.0223	земљиште под зградом-објектом			Ни правно ни фактички није пољопривредно земљиште	Није пољопривредно земљиште
Сремска Митровица	ДЕВЕТ ЈУГОВИЦА	20237	7006/3	0.0551	земљиште под зградом-објектом			Ни правно ни фактички није пољопривредно земљиште	Није пољопривредно земљиште
Сремска Митровица	ЛИВАДЕ	2481	6226	0.0406	земљиште под зградом-објектом			Ни правно ни фактички није пољопривредно земљиште	Није пољопривредно земљиште
Сремска Митровица	28.МАРТА	21242	4728/6	0.0006	земљиште под зградом-објектом			Ни правно ни фактички није пољопривредно земљиште	Није пољопривредно земљиште
Сремска Митровица	ЗАНАТЛИЈСКА	2023	4129/1	0.0010	земљиште под зградом-објектом			Ни правно ни фактички није пољопривредно земљиште	Није пољопривредно земљиште
Сремска Митровица	ЗАНАТЛИЈСКА	2023	4129/1	0.0267	земљиште под зградом-објектом			Ни правно ни фактички није пољопривредно земљиште	Није пољопривредно земљиште
Сремска Митровица	ЗАНАТЛИЈСКА	2023	4129/1	0.0167	земљиште под зградом-објектом			Ни правно ни фактички није пољопривредно земљиште	Није пољопривредно земљиште
Сремска Митровица	ЗАНАТЛИЈСКА	8775	4097	0.0045	земљиште под зградом-објектом			Ни правно ни фактички није пољопривредно земљиште	Није пољопривредно земљиште
Сремска Митровица	ЗАНАТЛИЈСКА	8775	4097	0.0037	земљиште под зградом-објектом			Ни правно ни фактички није пољопривредно земљиште	Није пољопривредно земљиште
Сремска Митровица	ЗАНАТЛИЈСКА	8775	4097	0.0014	земљиште под зградом-објектом			Ни правно ни фактички није пољопривредно земљиште	Није пољопривредно земљиште
Сремска Митровица	ЖИТНА ПИЈАЦА	894	4044/1	0.0244	земљиште под зградом-објектом			Ни правно ни фактички није пољопривредно земљиште	Није пољопривредно земљиште
Сремска Митровица	ЗАНАТЛИЈСКА	8775	4097	0.0033	земљиште под зградом-објектом			Ни правно ни фактички није пољопривредно земљиште	Није пољопривредно земљиште
Сремска Митровица	ЖИТНА ПИЈАЦА	894	4044/1	0.0072	земљиште под зградом-објектом			Ни правно ни фактички није пољопривредно земљиште	Није пољопривредно земљиште
Сремска Митровица	ЖИТНА ПИЈАЦА	894	4044/1	0.0050	земљиште под зградом-објектом			Ни правно ни фактички није пољопривредно земљиште	Није пољопривредно земљиште

Сремска Митровица	ЖИТНА ПИЈАЦА	894	4044/1	0.0010	земљиште под зградом-објектом			Ни правно ни фактички није пољопривредно земљиште	Није пољопривредно земљиште
Сремска Митровица	ГРАД	8528	4336	0.0048	земљиште под зградом-објектом			Ни правно ни фактички није пољопривредно земљиште	Није пољопривредно земљиште
Сремска Митровица	ГРАД	6716	5836/1	0.0067	земљиште под зградом-објектом			Ни правно ни фактички није пољопривредно земљиште	Није пољопривредно земљиште
Сремска Митровица	ШЕЦЕР СОКАК	20783	3898	0.0027	земљиште под зградом-објектом			Ни правно ни фактички није пољопривредно земљиште	Није пољопривредно земљиште
Сремска Митровица	ЖИТНА ПИЈАЦА	2760	4039	0.0172	земљиште под зградом-објектом			Ни правно ни фактички није пољопривредно земљиште	Није пољопривредно земљиште
Сремска Митровица	ЖИТНА ПИЈАЦА	2760	4039	0.0050	земљиште под зградом-објектом			Ни правно ни фактички није пољопривредно земљиште	Није пољопривредно земљиште
Сремска Митровица	ШЕЦЕР СОКАК	20783	3898	0.0023	земљиште под зградом-објектом			Ни правно ни фактички није пољопривредно земљиште	Није пољопривредно земљиште
Сремска Митровица	ШЕЦЕР СОКАК	20783	3898	0.0024	земљиште под зградом-објектом			Ни правно ни фактички није пољопривредно земљиште	Није пољопривредно земљиште
Сремска Митровица	ШЕЦЕР СОКАК	20783	3898	0.0191	земљиште под зградом-објектом			Ни правно ни фактички није пољопривредно земљиште	Није пољопривредно земљиште
Сремска Митровица	ШЕЦЕР СОКАК	20783	3898	0.0099	земљиште под зградом-објектом			Ни правно ни фактички није пољопривредно земљиште	Није пољопривредно земљиште
Сремска Митровица	ЂУРЕ ДАНИЦИЦА	20321	432/3	0.0494	пашњак	1		Ни правно ни фактички није пољопривредно земљиште	Није пољопривредно земљиште
Сремска Митровица	ЂУРЕ ДАНИЦИЦА	20321	432/4	0.0926	пашњак	1		Ни правно ни фактички није пољопривредно земљиште	Није пољопривредно земљиште
Сремска Митровица	ЂУРЕ ДАНИЦИЦА	20321	432/5	0.0020	пашњак	1		Ни правно ни фактички није пољопривредно земљиште	Није пољопривредно земљиште
Сремска Митровица	ГРАД	6716	5836/1	0.3042	пашњак	1		Ни правно ни фактички није пољопривредно земљиште	Није пољопривредно земљиште
Сремска Митровица	ГРАД	6716	5836/2	0.0245	пашњак	1		Ни правно ни фактички није пољопривредно земљиште	Није пољопривредно земљиште
Сремска Митровица	ПРОСЕКА	1029	8321	3.1810	њива	1		Ни правно ни фактички није пољопривредно земљиште	Није пољопривредно земљиште
Сремска Митровица	ГРАД	9797	8276/11	0.2503	њива	1		Ни правно ни фактички није пољопривредно земљиште	Није пољопривредно земљиште
Сремска Митровица	РУМСКИ ДРУМ	20572	8249/3	0.2865	њива	1		Ни правно ни фактички није пољопривредно земљиште	Није пољопривредно земљиште
Сремска Митровица	РУМСКИ ДРУМ	20572	8249/4	0.3785	њива	1		Ни правно ни фактички није пољопривредно земљиште	Није пољопривредно земљиште
Сремска Митровица	ГРАД	20852	7970/1	0.0135	њива	1		Ни правно ни фактички није пољопривредно земљиште	Није пољопривредно земљиште
Сремска Митровица	ПРОСЕКА	1029	8334	0.8841	њива	1		Ни правно ни фактички није пољопривредно земљиште	Није пољопривредно земљиште
Сремска Митровица	ЛИВАДЕ	1029	6328/1	1.1078	њива	1		Ни правно ни фактички није пољопривредно земљиште	Није пољопривредно земљиште
Сремска Митровица	ЛИВАДЕ	10269	6331/2	0.6288	њива	1		Ни правно ни фактички није пољопривредно земљиште	Није пољопривредно земљиште
Сремска Митровица	ГРАД	22080	5938/2	0.0378	њива	1		Ни правно ни фактички није пољопривредно земљиште	Није пољопривредно земљиште
Сремска Митровица	ЛИВАДЕ	2481	6218	0.5778	њива	1		Ни правно ни фактички није пољопривредно земљиште	Није пољопривредно земљиште
Сремска Митровица	ГРАД	22036	532	0.2120	њива	1		Ни правно ни фактички није пољопривредно земљиште	Није пољопривредно земљиште
Сремска Митровица	ГРАД	22036	535	0.2227	њива	1		Ни правно ни фактички није пољопривредно земљиште	Није пољопривредно земљиште

Сремска Митровица	ГРАД	22036	537/2	0.2334	њива	1		Ни правно ни фактички није пољопривредно земљиште	Није пољопривредно земљиште
Сремска Митровица	ГРАД	3615	4348	0.0821	њива	1		Ни правно ни фактички није пољопривредно земљиште	Није пољопривредно земљиште
Сремска Митровица	ГРАД	22036	529	0.2110	њива	1		Ни правно ни фактички није пољопривредно земљиште	Није пољопривредно земљиште
Сремска Митровица	ГРАД	21175	4788/5	0.0343	њива	1		Ни правно ни фактички није пољопривредно земљиште	Није пољопривредно земљиште
Сремска Митровица	ЛИВАДЕ	2481	6224	0.3845	њива	1		Ни правно ни фактички није пољопривредно земљиште	Није пољопривредно земљиште
Сремска Митровица	ЛИВАДЕ	2481	6226	0.6921	њива	1		Ни правно ни фактички није пољопривредно земљиште	Није пољопривредно земљиште
Сремска Митровица	ГРАД	3125	7050/5	0.0058	њива	1		Ни правно ни фактички није пољопривредно земљиште	Није пољопривредно земљиште
Сремска Митровица	ЗАЈЕДНИЦЕ	4741	7384/2	0.0477	њива	1		Ни правно ни фактички није пољопривредно земљиште	Није пољопривредно земљиште
Сремска Митровица	ЗАЈЕДНИЦЕ	4741	7384/4	0.2562	њива	1		Ни правно ни фактички није пољопривредно земљиште	Није пољопривредно земљиште
Сремска Митровица	ЗАЈЕДНИЦЕ	4741	7385/2	0.4042	њива	1		Ни правно ни фактички није пољопривредно земљиште	Није пољопривредно земљиште
Сремска Митровица	ЗАЈЕДНИЦЕ	4741	7385/3	0.0863	њива	1		Ни правно ни фактички није пољопривредно земљиште	Није пољопривредно земљиште
Сремска Митровица	ГРАД	8651	8242/5	0.3667	њива	1		Ни правно ни фактички није пољопривредно земљиште	Није пољопривредно земљиште
Сремска Митровица	ЦРЕПОВАЦ	10409	7743/3	0.2171	њива	1		Ни правно ни фактички није пољопривредно земљиште	Није пољопривредно земљиште
Сремска Митровица	ДЕВЕТ ЈУГОВИЦА	6397	7006/1	0.1137	њива	1		Ни правно ни фактички није пољопривредно земљиште	Није пољопривредно земљиште
Сремска Митровица	ДЕВЕТ ЈУГОВИЦА	20237	7006/3	0.0000	њива	1		Ни правно ни фактички није пољопривредно земљиште	Није пољопривредно земљиште
Сремска Митровица	ДЕВЕТ ЈУГОВИЦА	20237	7006/3	0.1722	њива	1		Ни правно ни фактички није пољопривредно земљиште	Није пољопривредно земљиште
Сремска Митровица	ДЕВЕТ ЈУГОВИЦА	20237	7006/4	0.1274	њива	1		Ни правно ни фактички није пољопривредно земљиште	Није пољопривредно земљиште
Сремска Митровица	ДЕВЕТ ЈУГОВИЦА	20237	7006/5	0.3786	њива	1		Ни правно ни фактички није пољопривредно земљиште	Није пољопривредно земљиште
Сремска Митровица	ДЕВЕТ ЈУГОВИЦА	20237	7006/5	0.3532	њива	1		Ни правно ни фактички није пољопривредно земљиште	Није пољопривредно земљиште
Сремска Митровица	ГРАД	20577	4320/4	0.0011	њива	1		Ни правно ни фактички није пољопривредно земљиште	Није пољопривредно земљиште
Сремска Митровица	ЛИВАДЕ	6397	6893/8	0.0199	њива	1		Ни правно ни фактички није пољопривредно земљиште	Није пољопривредно земљиште
Сремска Митровица	ГРАД	8528	4336	0.0489	њива	1		Ни правно ни фактички није пољопривредно земљиште	Није пољопривредно земљиште
Сремска Митровица	ГРАД	2785	3816/3	0.0001	њива	1		Ни правно ни фактички није пољопривредно земљиште	Није пољопривредно земљиште
Сремска Митровица	ЖИТНА ПИЈАЦА	2760	4039	0.0075	њива	1		Ни правно ни фактички није пољопривредно земљиште	Није пољопривредно земљиште
Сремска Митровица	ЖИТНА ПИЈАЦА	894	4044/1	0.0059	њива	1		Ни правно ни фактички није пољопривредно земљиште	Није пољопривредно земљиште
Сремска Митровица	ЗАНАТЛИЈСКА	2023	4129/1	0.0240	њива	1		Ни правно ни фактички није пољопривредно земљиште	Није пољопривредно земљиште
Сремска Митровица	ЖРТАВА ФАШИЗМА	9188	3321	0.0044	земљиште под зградом-објектом			Ни правно ни фактички није пољопривредно земљиште	Није пољопривредно земљиште

Сремска Митровица	ЖРТАВА ФАШИЗМА	9188	3321	0.0005	земљиште под зградом-објектом			Ни правно ни фактички није пољопривредно земљиште	Није пољопривредно земљиште
Сремска Митровица	ЖРТАВА ФАШИЗМА	9188	3321	0.0004	земљиште под зградом-објектом			Ни правно ни фактички није пољопривредно земљиште	Није пољопривредно земљиште
Сремска Митровица	ЖРТАВА ФАШИЗМА	9188	3321	0.0045	земљиште под зградом-објектом			Ни правно ни фактички није пољопривредно земљиште	Није пољопривредно земљиште
Сремска Митровица	ГРАД	2524	3648/1	0.0016	земљиште под зградом-објектом			Ни правно ни фактички није пољопривредно земљиште	Није пољопривредно земљиште
Сремска Митровица	ЗАЈЕДНИЦЕ	4741	7427/4	0.3158	остало природно неплодно земљиште			Ни правно ни фактички није пољопривредно земљиште	Није пољопривредно земљиште
Сремска Митровица	ГРАД	10178	7823/5	0.0234	остало природно неплодно земљиште			Ни правно ни фактички није пољопривредно земљиште	Није пољопривредно земљиште
Сремска Митровица	ЈАНКА ВЕСЕЛИНОВИЦА	10162	7829/300	0.1332	остало природно неплодно земљиште			Ни правно ни фактички није пољопривредно земљиште	Није пољопривредно земљиште
Сремска Митровица	ГРАД	21034	5880/10	2.5794	остало природно неплодно земљиште			Ни правно ни фактички није пољопривредно земљиште	Није пољопривредно земљиште
Сремска Митровица	ГРАД	21034	5880/11	0.5900	остало природно неплодно земљиште			Ни правно ни фактички није пољопривредно земљиште	Није пољопривредно земљиште
Сремска Митровица	ГРАД	21034	5880/8	0.6190	остало природно неплодно земљиште			Ни правно ни фактички није пољопривредно земљиште	Није пољопривредно земљиште
Сремска Митровица	ГРАД	8656	5989	0.3597	остало природно неплодно земљиште			Ни правно ни фактички није пољопривредно земљиште	Није пољопривредно земљиште
Сремска Митровица	ГРАД	8656	5990/1	1.4074	остало природно неплодно земљиште			Ни правно ни фактички није пољопривредно земљиште	Није пољопривредно земљиште
Сремска Митровица	СОЛУНСКА	20314	5997/3	0.0073	остало природно неплодно земљиште			Ни правно ни фактички није пољопривредно земљиште	Није пољопривредно земљиште
Сремска Митровица	ГРАД	20314	5997/5	0.0120	остало природно неплодно земљиште			Ни правно ни фактички није пољопривредно земљиште	Није пољопривредно земљиште
Сремска Митровица	28.МАРТА	21242	4744/16	0.0011	остало природно неплодно земљиште			Ни правно ни фактички није пољопривредно земљиште	Није пољопривредно земљиште
Сремска Митровица	ГРАД	21295	4587	0.0720	остало природно неплодно земљиште			Ни правно ни фактички није пољопривредно земљиште	Није пољопривредно земљиште
Сремска Митровица	28.МАРТА	21242	4728/6	0.0097	остало природно неплодно земљиште			Ни правно ни фактички није пољопривредно земљиште	Није пољопривредно земљиште
Сремска Митровица	ГРАД	9113	4400	0.5426	остало природно неплодно земљиште			Ни правно ни фактички није пољопривредно земљиште	Није пољопривредно земљиште
Сремска Митровица	ГРАД	10409	6022	0.2641	бара			Ни правно ни фактички није пољопривредно земљиште	Није пољопривредно земљиште
Сремска Митровица	ГРАД	10409	6023	0.1796	бара			Ни правно ни фактички није пољопривредно земљиште	Није пољопривредно земљиште
Сремска Митровица	ГРАД	20237	7096/2	0.0520	бара			Ни правно ни фактички није пољопривредно земљиште	Није пољопривредно земљиште
Сремска Митровица	ГРАД	700	7096/4	0.0378	бара			Ни правно ни фактички није пољопривредно земљиште	Није пољопривредно земљиште
Сремска Митровица	ГРАД	21034	5880/8	2.4636	остало вештачки створено неплодно земљиште			Ни правно ни фактички није пољопривредно земљиште	Није пољопривредно земљиште
Сремска Митровица	ГРАД	21034	5880/10	0.6057	остало вештачки створено неплодно земљиште			Ни правно ни фактички није пољопривредно земљиште	Није пољопривредно земљиште
Сремска Митровица	НЕМАЊИНА	24187	1167	0.0126	земљиште уз зграду - објекат			Ни правно ни фактички није пољопривредно земљиште	Није пољопривредно земљиште
Сремска Митровица	ГРАД	700	7096/4	0.0010	земљиште под делом зграде			Ни правно ни фактички није пољопривредно земљиште	Није пољопривредно земљиште
Сремска Митровица	ГРАД	2785	3816/3	0.0033	земљиште под делом зграде			Ни правно ни фактички није пољопривредно земљиште	Није пољопривредно земљиште

Сремска Митровица	ГРАД	8528	4336	0.0019	земљиште под делом зграде			Ни правно ни фактички није пољопривредно земљиште	Није пољопривредно земљиште
Сремска Митровица	ГРАД	8528	4336	0.0005	земљиште под делом зграде			Ни правно ни фактички није пољопривредно земљиште	Није пољопривредно земљиште
Сремска Митровица	ГРАД	8528	4336	0.0500	земљиште уз зграду - објекат			Ни правно ни фактички није пољопривредно земљиште	Није пољопривредно земљиште
Сремска Митровица	ЖИТНА ПИЈАЦА	894	4044/1	0.0480	земљиште уз зграду - објекат			Ни правно ни фактички није пољопривредно земљиште	Није пољопривредно земљиште
Сремска Митровица	ЗАНАТЛИЈСКА	8775	4097	0.0125	земљиште уз зграду - објекат			Ни правно ни фактички није пољопривредно земљиште	Није пољопривредно земљиште
Сремска Митровица	ЗАНАТЛИЈСКА	2023	4129/1	0.0500	земљиште уз зграду - објекат			Ни правно ни фактички није пољопривредно земљиште	Није пољопривредно земљиште
Сремска Митровица	ЖРТАВА ФАШИЗМА	9188	3321	0.0154	земљиште уз зграду - објекат			Ни правно ни фактички није пољопривредно земљиште	Није пољопривредно земљиште
Сремска Митровица	НЕМАЊИНА	24187	1167	0.0041	земљиште под зградом-објектом			Ни правно ни фактички није пољопривредно земљиште	Није пољопривредно земљиште
Сремска Митровица	ШЕЦЕР СОКАК	20783	3898	0.0231	земљиште уз зграду - објекат			Ни правно ни фактички није пољопривредно земљиште	Није пољопривредно земљиште
Сремска Митровица	ЖИТНА ПИЈАЦА	2760	4039	0.0167	земљиште уз зграду - објекат			Ни правно ни фактички није пољопривредно земљиште	Није пољопривредно земљиште
Сремска Митровица	ГРАД	6716	5836/1	0.0500	земљиште уз зграду - објекат			Ни правно ни фактички није пољопривредно земљиште	Није пољопривредно земљиште
Сремска Митровица	ЗАНАТЛИЈСКА	2023	4129/1	0.0739	земљиште под зградом-објектом			Ни правно ни фактички није пољопривредно земљиште	Није пољопривредно земљиште
Сремска Митровица	ГРАД	8528	4336	0.0099	земљиште под зградом-објектом			Ни правно ни фактички није пољопривредно земљиште	Није пољопривредно земљиште
Сремска Митровица	ГРАД	8528	4336	0.0168	земљиште под зградом-објектом			Ни правно ни фактички није пољопривредно земљиште	Није пољопривредно земљиште
Сремска Митровица	ГРАД	2524	3648/1	0.0318	њива	1		Ни правно ни фактички није пољопривредно земљиште	Није пољопривредно земљиште
Сремска Митровица	ГРАД	20314	3632/2	0.0202	њива	1		Ни правно ни фактички није пољопривредно земљиште	Није пољопривредно земљиште
Сремска Митровица	ГРАД	10225	1829/41	0.0606	њива	1		Ни правно ни фактички није пољопривредно земљиште	Није пољопривредно земљиште
Сремска Митровица	ГРАД	3125	2035	0.0196	њива	1		Ни правно ни фактички није пољопривредно земљиште	Није пољопривредно земљиште
Сремска Митровица	ГРАД	7636	4205	0.0664	њива	1		Ни правно ни фактички није пољопривредно земљиште	Није пољопривредно земљиште
Сремска Митровица	ГРАД	858	145/1	0.0043	њива	1		Ни правно ни фактички није пољопривредно земљиште	Није пољопривредно земљиште
Сремска Митровица	ГРАД	20039	1112/1	0.0102	њива	1		Ни правно ни фактички није пољопривредно земљиште	Није пољопривредно земљиште
Сремска Митровица	СВЕТОГ ДИМИТРИЈА	8949	4337/3	0.0500	земљиште уз зграду - објекат			Правно и фактичко стање се разликују- на терену није пољопривредно земљиште-прилог Записник комисије за израду програма или Републичког пољопривредног инспектора	Није пољопривредно земљиште_
Сремска Митровица	ГРАД	10309	7873/5	0.0200	њива	1		Правно и фактичко стање се разликују- на терену није пољопривредно земљиште-прилог Записник комисије за израду програма или Републичког пољопривредног инспектора	Није пољопривредно земљиште_
Сремска Митровица	ЂУРЕ ДАНИЦИЦА	20321	432/1	1.0132	пашњак	1		Правно и фактичко стање се разликују- на терену није пољопривредно земљиште-прилог Записник комисије за израду програма или Републичког пољопривредног инспектора	Није пољопривредно земљиште_
Сремска Митровица	БАЦКА	10217	7039/16	0.0466	њива	1		Правно и фактичко стање се разликују- на терену није пољопривредно земљиште-прилог Записник комисије за израду програма или Републичког пољопривредног инспектора	Није пољопривредно земљиште_
Сремска Митровица	РУМСКИ ДРУМ	20572	8247/2	0.5084	њива	1		Правно и фактичко стање се разликују- на терену није пољопривредно земљиште-прилог Записник комисије за израду програма или Републичког пољопривредног инспектора	Није пољопривредно земљиште_
Сремска Митровица	РУМСКИ ДРУМ	20572	8248/3	0.4117	њива	1		Правно и фактичко стање се разликују- на терену није пољопривредно земљиште-прилог Записник комисије за израду програма или Републичког пољопривредног инспектора	Није пољопривредно земљиште_

Сремска Митровица	РУМСКИ ДРУМ	20572	8249/7	0.1445	њива	1		Правно и фактичко стање се разликују- на терену није пољопривредно земљиште-прилог Записник комисије за израду програма или Републичког пољпривредног инспектора	Није пољопривредно земљиште_
Сремска Митровица	РУМСКИ ДРУМ	22134	8276/3	0.3304	њива	1		Правно и фактичко стање се разликују- на терену није пољопривредно земљиште-прилог Записник комисије за израду програма или Републичког пољпривредног инспектора	Није пољопривредно земљиште_
Сремска Митровица	ЈАРАЦКИ ПУТ	22080	9023	1.2943	њива	1		Правно и фактичко стање се разликују- на терену није пољопривредно земљиште-прилог Записник комисије за израду програма или Републичког пољпривредног инспектора	Није пољопривредно земљиште_
Сремска Митровица	РУМСКИ ДРУМ	20572	8249/1	0.5375	њива	1		Правно и фактичко стање се разликују- на терену није пољопривредно земљиште-прилог Записник комисије за израду програма или Републичког пољпривредног инспектора	Није пољопривредно земљиште_
Сремска Митровица	ПЕТРА ПРЕРАДОВИЦА	6553	1470	0.1248	њива	1		Правно и фактичко стање се разликују- на терену није пољопривредно земљиште-прилог Записник комисије за израду програма или Републичког пољпривредног инспектора	Није пољопривредно земљиште_
Сремска Митровица	ГРАД	20826	1471/1	0.2749	њива	1		Правно и фактичко стање се разликују- на терену није пољопривредно земљиште-прилог Записник комисије за израду програма или Републичког пољпривредног инспектора	Није пољопривредно земљиште_
Сремска Митровица	ГРАД	2108	2757	0.0567	њива	1		Правно и фактичко стање се разликују- на терену није пољопривредно земљиште-прилог Записник комисије за израду програма или Републичког пољпривредног инспектора	Није пољопривредно земљиште_
Сремска Митровица	БУЛЕВАР КОНСТАНТИНА ВЕЛИКОГ	20314	3631/3	0.0023	њива	1		Правно и фактичко стање се разликују- на терену није пољопривредно земљиште-прилог Записник комисије за израду програма или Републичког пољпривредног инспектора	Није пољопривредно земљиште_
Сремска Митровица	ЂУРЕ ДАНИЦИЦА	20314	3633/1	0.0402	њива	1		Правно и фактичко стање се разликују- на терену није пољопривредно земљиште-прилог Записник комисије за израду програма или Републичког пољпривредног инспектора	Није пољопривредно земљиште_
Сремска Митровица	РАДНИЦКО ИГРАЛИШТЕ	8656	3663/1	0.2009	њива	1		Правно и фактичко стање се разликују- на терену није пољопривредно земљиште-прилог Записник комисије за израду програма или Републичког пољпривредног инспектора	Није пољопривредно земљиште_
Сремска Митровица	СТАРИ ШОР	20319	4262/1	0.0571	њива	1		Правно и фактичко стање се разликују- на терену није пољопривредно земљиште-прилог Записник комисије за израду програма или Републичког пољпривредног инспектора	Није пољопривредно земљиште_
Сремска Митровица	ЂУРЕ ДАНИЦИЦА	20314	3706	0.1248	њива	1		Правно и фактичко стање се разликују- на терену није пољопривредно земљиште-прилог Записник комисије за израду програма или Републичког пољпривредног инспектора	Није пољопривредно земљиште_
Сремска Митровица	КРАЉА ПЕТРА ƒ	20365	4209/2	0.0100	њива	1		Правно и фактичко стање се разликују- на терену није пољопривредно земљиште-прилог Записник комисије за израду програма или Републичког пољпривредног инспектора	Није пољопривредно земљиште_
Сремска Митровица	ГРАД	21154	4742/8	0.0062	њива	1		Правно и фактичко стање се разликују- на терену није пољопривредно земљиште-прилог Записник комисије за израду програма или Републичког пољпривредног инспектора	Није пољопривредно земљиште_
Сремска Митровица	СВЕТОГ ДИМИТРИЈА	8949	4337/3	0.0137	њива	1		Правно и фактичко стање се разликују- на терену није пољопривредно земљиште-прилог Записник комисије за израду програма или Републичког пољпривредног инспектора	Није пољопривредно земљиште_
Сремска Митровица	КРАЉА ПЕТРА ƒ	2111	4362	0.0173	њива	1		Правно и фактичко стање се разликују- на терену није пољопривредно земљиште-прилог Записник комисије за израду програма или Републичког пољпривредног инспектора	Није пољопривредно земљиште_
Сремска Митровица	ГРАД	21159	5679/2	0.0271	њива	1		Правно и фактичко стање се разликују- на терену није пољопривредно земљиште-прилог Записник комисије за израду програма или Републичког пољпривредног инспектора	Није пољопривредно земљиште_
Сремска Митровица	ПАРОБРОДСКА	3150	4746/1	0.0361	њива	1		Правно и фактичко стање се разликују- на терену није пољопривредно земљиште-прилог Записник комисије за израду програма или Републичког пољпривредног инспектора	Није пољопривредно земљиште_
Сремска Митровица	ГРАД	20577	5317/1	0.6281	њива	2		Правно и фактичко стање се разликују- на терену није пољопривредно земљиште-прилог Записник комисије за израду програма или Републичког пољпривредног инспектора	Није пољопривредно земљиште_
Сремска Митровица	СТЕВАНА СРЕМЦА	21148	5234/1	0.0174	њива	2		Правно и фактичко стање се разликују- на терену није пољопривредно земљиште-прилог Записник комисије за израду програма или Републичког пољпривредног инспектора	Није пољопривредно земљиште_
Сремска Митровица	ВОДОВОДНА	20375	374/2	0.2359	њива	2		Правно и фактичко стање се разликују- на терену није пољопривредно земљиште-прилог Записник комисије за израду програма или Републичког пољпривредног инспектора	Није пољопривредно земљиште_
Сремска Митровица	ЖРТАВА ФАШИЗМА	619	3322	0.0008	њива	2		Правно и фактичко стање се разликују- на терену није пољопривредно земљиште-прилог Записник комисије за израду програма или Републичког пољпривредног инспектора	Није пољопривредно земљиште_
Сремска Митровица	ВАСЕ ЦУБРИЛОВИЦА	20991	1829/42	0.0397	њива	2		Правно и фактичко стање се разликују- на терену није пољопривредно земљиште-прилог Записник комисије за израду програма или Републичког пољпривредног инспектора	Није пољопривредно земљиште_
Сремска Митровица	ГРАД	2525	9147	0.2502	ливада	2		Правно и фактичко стање се разликују- на терену није пољопривредно земљиште-прилог Записник комисије за израду програма или Републичког пољпривредног инспектора	Није пољопривредно земљиште_
Сремска Митровица	ГРАД	2525	9147	0.0535	ливада	2		Правно и фактичко стање се разликују- на терену није пољопривредно земљиште-прилог Записник комисије за израду програма или Републичког пољпривредног инспектора	Није пољопривредно земљиште_
Сремска Митровица	ГРАД	21446	1174/2	0.0464	њива	2		Правно и фактичко стање се разликују- на терену није пољопривредно земљиште-прилог Записник комисије за израду програма или Републичког пољпривредног инспектора	Није пољопривредно земљиште_
Сремска Митровица	БУЛЕВАР КОНСТАНТИНА ВЕЛИКОГ	2525	9146	0.0419	њива	2		Правно и фактичко стање се разликују- на терену није пољопривредно земљиште-прилог Записник комисије за израду програма или Републичког пољпривредног инспектора	Није пољопривредно земљиште_

Сремска Митровица	ЖРТАВА ФАШИЗМА	9188	3321	0.0044	воћњак	2		Ни правно ни фактички није пољопривредно земљиште	Није пољопривредно земљиште
Сремска Митровица	ГРАД	3150	4745/1	0.0089	воћњак	2		Ни правно ни фактички није пољопривредно земљиште	Није пољопривредно земљиште
Сремска Митровица	ГРАД	3150	4745/2	0.0017	воћњак	2		Ни правно ни фактички није пољопривредно земљиште	Није пољопривредно земљиште
Сремска Митровица	ГРАД	3150	4745/3	0.0441	воћњак	2		Ни правно ни фактички није пољопривредно земљиште	Није пољопривредно земљиште
Сремска Митровица	ГРАД	21175	4788/5	0.0136	воћњак	2		Ни правно ни фактички није пољопривредно земљиште	Није пољопривредно земљиште
Сремска Митровица	ГРАД	22036	534/2	0.0282	воћњак	2		Ни правно ни фактички није пољопривредно земљиште	Није пољопривредно земљиште
Сремска Митровица	ГРАД	22036	528/2	0.0236	воћњак	2		Ни правно ни фактички није пољопривредно земљиште	Није пољопривредно земљиште
Сремска Митровица	ПРОСЕКА	1029	8321	0.8526	њива	2		Ни правно ни фактички није пољопривредно земљиште	Није пољопривредно земљиште
Сремска Митровица	ПРОСЕКА	1029	8322	5.1428	њива	2		Ни правно ни фактички није пољопривредно земљиште	Није пољопривредно земљиште
Сремска Митровица	ГРАД	9832	5906/9	0.0043	пашњак	2		Ни правно ни фактички није пољопривредно земљиште	Није пољопривредно земљиште
Сремска Митровица	ЈАРАЦКИ ПУТ	23844	5910/3	0.4126	пашњак	2		Ни правно ни фактички није пољопривредно земљиште	Није пољопривредно земљиште
Сремска Митровица	ГРАД	10350	50/2	0.0355	воћњак	2		Ни правно ни фактички није пољопривредно земљиште	Није пољопривредно земљиште
Сремска Митровица	ГРАД	22036	531/2	0.0109	воћњак	2		Ни правно ни фактички није пољопривредно земљиште	Није пољопривредно земљиште
Сремска Митровица	НЕМАЊИНА	24187	1167	0.0043	њива	2		Ни правно ни фактички није пољопривредно земљиште	Није пољопривредно земљиште
Сремска Митровица	ГРАД	20314	357/1	0.3981	ливада	2		Ни правно ни фактички није пољопривредно земљиште	Није пољопривредно земљиште
Сремска Митровица	ГРАД	1011	3703/2	0.0129	њива	2		Ни правно ни фактички није пољопривредно земљиште	Није пољопривредно земљиште
Сремска Митровица	ГРАД	20314	355	0.5398	њива	2		Ни правно ни фактички није пољопривредно земљиште	Није пољопривредно земљиште
Сремска Митровица	ГРАД	21034	5733/1	0.0069	њива	2		Ни правно ни фактички није пољопривредно земљиште	Није пољопривредно земљиште
Сремска Митровица	ШЕЦЕР СОКАК	20783	3898	0.0155	њива	2		Ни правно ни фактички није пољопривредно земљиште	Није пољопривредно земљиште
Сремска Митровица	БОСУТСКИ ПУТ	20314	378/5	0.0253	њива	2		Ни правно ни фактички није пољопривредно земљиште	Није пољопривредно земљиште
Сремска Митровица	ГРАД	20314	378/8	0.0439	њива	2		Ни правно ни фактички није пољопривредно земљиште	Није пољопривредно земљиште
Сремска Митровица	ЛИВАДЕ	1029	6909/2	0.0021	њива	2		Ни правно ни фактички није пољопривредно земљиште	Није пољопривредно земљиште
Сремска Митровица	ЛИВАДЕ	6397	6922/2	0.7511	њива	2		Ни правно ни фактички није пољопривредно земљиште	Није пољопривредно земљиште
Сремска Митровица	ЛИВАДЕ	6397	6982/3	0.1495	њива	2		Ни правно ни фактички није пољопривредно земљиште	Није пољопривредно земљиште
Сремска Митровица	ЛИВАДЕ	3125	6983/1	0.2353	њива	2		Ни правно ни фактички није пољопривредно земљиште	Није пољопривредно земљиште
Сремска Митровица	ЛИВАДЕ	6397	6983/2	0.8900	њива	2		Ни правно ни фактички није пољопривредно земљиште	Није пољопривредно земљиште
Сремска Митровица	ЂУРЕ ДАНИЦИЦА	20321	433/1	0.0522	њива	2		Ни правно ни фактички није пољопривредно земљиште	Није пољопривредно земљиште

Сремска Митровица	ЂУРЕ ДАНИЦИЦА	20321	433/3	0.0985	њива	2		Ни правно ни фактички није пољопривредно земљиште	Није пољопривредно земљиште
Сремска Митровица	ЂУРЕ ДАНИЦИЦА	20321	433/4	0.1271	њива	2		Ни правно ни фактички није пољопривредно земљиште	Није пољопривредно земљиште
Сремска Митровица	ЦРЕПОВАЦ	2481	7691/3	1.4358	њива	2		Ни правно ни фактички није пољопривредно земљиште	Није пољопривредно земљиште
Сремска Митровица	ЛИВАДЕ	2481	6872/2	0.1634	њива	2		Ни правно ни фактички није пољопривредно земљиште	Није пољопривредно земљиште
Сремска Митровица	ЛИВАДЕ	2481	6875/2	0.3515	њива	2		Ни правно ни фактички није пољопривредно земљиште	Није пољопривредно земљиште
Сремска Митровица	ЛИВАДЕ	2481	6876/2	0.1437	њива	2		Ни правно ни фактички није пољопривредно земљиште	Није пољопривредно земљиште
Сремска Митровица	ЛИВАДЕ	2481	6877/3	0.1556	њива	2		Ни правно ни фактички није пољопривредно земљиште	Није пољопривредно земљиште
Сремска Митровица	ЛИВАДЕ	2481	6878/3	0.3450	њива	2		Ни правно ни фактички није пољопривредно земљиште	Није пољопривредно земљиште
Сремска Митровица	ЛИВАДЕ	2481	6879/3	0.0514	њива	2		Ни правно ни фактички није пољопривредно земљиште	Није пољопривредно земљиште
Сремска Митровица	ЛИВАДЕ	2481	6880/3	0.2147	њива	2		Ни правно ни фактички није пољопривредно земљиште	Није пољопривредно земљиште
Сремска Митровица	ЛИВАДЕ	2481	6881/3	0.2018	њива	2		Ни правно ни фактички није пољопривредно земљиште	Није пољопривредно земљиште
Сремска Митровица	ЛИВАДЕ	2481	6882/3	0.3917	њива	2		Ни правно ни фактички није пољопривредно земљиште	Није пољопривредно земљиште
Сремска Митровица	ЛИВАДЕ	2481	6884/3	0.4259	њива	2		Ни правно ни фактички није пољопривредно земљиште	Није пољопривредно земљиште
Сремска Митровица	ГРАД	20633	7337/2	0.0130	њива	2		Ни правно ни фактички није пољопривредно земљиште	Није пољопривредно земљиште
Сремска Митровица	ЛИВАДЕ	6397	6619/7	0.0391	њива	2		Ни правно ни фактички није пољопривредно земљиште	Није пољопривредно земљиште
Сремска Митровица	ГРАД	4931	4841/2	0.1385	њива	2		Ни правно ни фактички није пољопривредно земљиште	Није пољопривредно земљиште
Сремска Митровица	ГРАД	4931	4846	0.1061	њива	2		Ни правно ни фактички није пољопривредно земљиште	Није пољопривредно земљиште
Сремска Митровица	ГРАД	4931	4850/1	0.0639	њива	2		Ни правно ни фактички није пољопривредно земљиште	Није пољопривредно земљиште
Сремска Митровица	ГРАД	4931	4850/2	0.0433	њива	2		Ни правно ни фактички није пољопривредно земљиште	Није пољопривредно земљиште
Сремска Митровица	ГРАД	4931	4853/2	0.1274	њива	2		Ни правно ни фактички није пољопривредно земљиште	Није пољопривредно земљиште
Сремска Митровица	ГРАД	4931	4856/2	0.0452	њива	2		Ни правно ни фактички није пољопривредно земљиште	Није пољопривредно земљиште
Сремска Митровица	ЛИВАДЕ	6397	6422/2	0.0237	њива	2		Ни правно ни фактички није пољопривредно земљиште	Није пољопривредно земљиште
Сремска Митровица	ЛИВАДЕ	6397	6422/3	0.5454	њива	2		Ни правно ни фактички није пољопривредно земљиште	Није пољопривредно земљиште
Сремска Митровица	ГРАД	1021	5895/1	1.3206	њива	2		Ни правно ни фактички није пољопривредно земљиште	Није пољопривредно земљиште
Сремска Митровица	ГРАД	8829	9150/2	1.2872	ливада	2		Ни правно ни фактички није пољопривредно земљиште	Није пољопривредно земљиште
Сремска Митровица	ЦРЕПОВАЦ	2481	7688/2	0.0086	ливада	2		Ни правно ни фактички није пољопривредно земљиште	Није пољопривредно земљиште
Сремска Митровица	ЛИВАДЕ	24294	6229	7.9439	њива	2		Није државна својина	Промена облика својине

Сремска Митровица	ГРАД	21034	5916/5	0.0259	пашњак	3		Ни правно ни фактички није пољопривредно земљиште	Није пољопривредно земљиште
Сремска Митровица	ПРОСЕКА	1029	8322	1.3833	њива	3		Ни правно ни фактички није пољопривредно земљиште	Није пољопривредно земљиште
Сремска Митровица	ПРОСЕКА	1029	8373	0.5533	њива	3		Ни правно ни фактички није пољопривредно земљиште	Није пољопривредно земљиште
Сремска Митровица	ПРОСЕКА	1029	8374	0.4425	њива	3		Ни правно ни фактички није пољопривредно земљиште	Није пољопривредно земљиште
Сремска Митровица	ПРОСЕКА	6590	8375/1	0.9043	њива	3		Ни правно ни фактички није пољопривредно земљиште	Није пољопривредно земљиште
Сремска Митровица	ЦРЕПОВАЦ	23836	7729/2	0.1034	ливада	3		Ни правно ни фактички није пољопривредно земљиште	Није пољопривредно земљиште
Сремска Митровица	ГРАД	4931	4857	0.0895	ливада	3		Ни правно ни фактички није пољопривредно земљиште	Није пољопривредно земљиште
Сремска Митровица	ГРАД	21310	5726/129	0.0330	њива	3		Ни правно ни фактички није пољопривредно земљиште	Није пољопривредно земљиште
Сремска Митровица	ГРАД	24159	5726/130	0.0112	њива	3		Ни правно ни фактички није пољопривредно земљиште	Није пољопривредно земљиште
Сремска Митровица	ЛИВАДЕ	1029	6909/3	0.0136	њива	3		Ни правно ни фактички није пољопривредно земљиште	Није пољопривредно земљиште
Сремска Митровица	ГРАД	3125	3823	0.0370	њива	3		Ни правно ни фактички није пољопривредно земљиште	Није пољопривредно земљиште
Сремска Митровица	ЗАНАТЛИЈСКА	8775	4097	0.0060	њива	3		Ни правно ни фактички није пољопривредно земљиште	Није пољопривредно земљиште
Сремска Митровица	ГРАД	2058	2900	0.0341	њива	3		Ни правно ни фактички није пољопривредно земљиште	Није пољопривредно земљиште
Сремска Митровица	ГРАД	2058	2902/1	0.0596	њива	3		Ни правно ни фактички није пољопривредно земљиште	Није пољопривредно земљиште
Сремска Митровица	ГРАД	20583	1630	0.0692	њива	3		Ни правно ни фактички није пољопривредно земљиште	Није пољопривредно земљиште
Сремска Митровица	ДУШКА РАДОВИЦА	10326	1672/25	0.0517	њива	3		Ни правно ни фактички није пољопривредно земљиште	Није пољопривредно земљиште
Сремска Митровица	ДУШКА РАДОВИЦА	10457	1672/27	0.0436	њива	3		Ни правно ни фактички није пољопривредно земљиште	Није пољопривредно земљиште
Сремска Митровица	ГРАД	21034	5880/3	0.0880	пашњак	3		Правно и фактичко стање се разликују- на терену није пољопривредно земљиште-прилог Записник комисије за израду програма или Републичког пољпривредног инспектора	Није пољопривредно земљиште_
Сремска Митровица	ФИЛИПА ВИШЊИЦА	21427	5276/11	0.0186	пашњак	3		Правно и фактичко стање се разликују- на терену није пољопривредно земљиште-прилог Записник комисије за израду програма или Републичког пољпривредног инспектора	Није пољопривредно земљиште_
Сремска Митровица	ФРУШКОГОРСКА	858	70/1	1.6842	воћњак	3		Правно и фактичко стање се разликују- на терену није пољопривредно земљиште-прилог Записник комисије за израду програма или Републичког пољпривредног инспектора	Није пољопривредно земљиште_
Сремска Митровица	ГРАД	7424	4110	0.1958	њива	4		Ни правно ни фактички није пољопривредно земљиште	Није пољопривредно земљиште
Сремска Митровица	ГРАД	23844	5733/9	0.0006	њива	4		Ни правно ни фактички није пољопривредно земљиште	Није пољопривредно земљиште
Сремска Митровица	ГРАД	8656	5988	0.0479	њива	4		Ни правно ни фактички није пољопривредно земљиште	Није пољопривредно земљиште
Сремска Митровица	ГРАД	858	18	0.3166	воћњак	3	њива	Ни правно ни фактички није пољопривредно земљиште	Није пољопривредно земљиште
Сремска Митровица	ЛИВАДЕ	24293	6219	6.6621	њива	1	њива	Није државна својина	Промена облика својине
Сремска Митровица	ЦРЕПОВАЦ	24138	7691/4	0.6523	њива	2	шума	Правно и фактичко стање се разликују- на терену није пољопривредно земљиште-прилог Записник комисије за израду програма или Републичког пољпривредног инспектора	ШУМА
Сремска Митровица	ЛИВАДЕ	24134	6765/2	0.0856	њива	2	шума	Правно и фактичко стање се разликују- на терену није пољопривредно земљиште-прилог Записник комисије за израду програма или Републичког пољпривредног инспектора	ШУМА

Сремска Митровица	ЛИВАДЕ	23885	6525	0.7348	њива	2	шума	Правно и фактичко стање се разликују- на терену није пољопривредно земљиште-прилог Записник комисије за израду програма или Републичког пољопривредног инспектора	ШУМА
Сремска Митровица	ГРАД	858	28	0.0641	воћњак	2	шума	Правно и фактичко стање се разликују- на терену није пољопривредно земљиште-прилог Записник комисије за израду програма или Републичког пољопривредног инспектора	ШУМА
Сремска Митровица	ЛИВАДЕ	23885	6525	0.6887	њива	3	шума	Правно и фактичко стање се разликују- на терену није пољопривредно земљиште-прилог Записник комисије за израду програма или Републичког пољопривредног инспектора	ШУМА
Сремска Митровица	ГРАД	23844	5733/2	0.0300	њива	3	земљиште под зградом-објектом	Правно и фактичко стање се разликују- на терену није пољопривредно земљиште-прилог Записник комисије за израду програма или Републичког пољопривредног инспектора	ЗЕМЉИШТЕ ПОД ЗГРАДОМ И ДРУГИМ ОБЈЕКТОМ
Сремска Митровица	ГРАД	23844	5733/4	0.0598	њива	4	земљиште под зградом-објектом	Ни правно ни фактички није пољопривредно земљиште	Није пољопривредно земљиште
Сремска Митровица	ГРАД	23844	5733/4	0.0248	њива	3	земљиште под зградом-објектом	Ни правно ни фактички није пољопривредно земљиште	Није пољопривредно земљиште
Сремска Митровица	ЈАРАЦКИ ПУТ	23372	5902/4	0.0054	земљиште под зградом-објектом		земљиште под зградом-објектом	Правно и фактичко стање се разликују- на терену није пољопривредно земљиште-прилог Записник комисије за израду програма или Републичког пољопривредног инспектора	ЗЕМЉИШТЕ ПОД ЗГРАДОМ И ДРУГИМ ОБЈЕКТОМ
Сремска Митровица	ЈАРАЦКИ ПУТ	23372	5902/4	0.0070	земљиште под зградом-објектом		земљиште под зградом-објектом	Правно и фактичко стање се разликују- на терену није пољопривредно земљиште-прилог Записник комисије за израду програма или Републичког пољопривредног инспектора	ЗЕМЉИШТЕ ПОД ЗГРАДОМ И ДРУГИМ ОБЈЕКТОМ
Сремска Митровица	СВЕТОГ ДИМИТРИЈА	749	4620	0.0316	земљиште под зградом-објектом		земљиште под зградом-објектом	Правно и фактичко стање се разликују- на терену није пољопривредно земљиште-прилог Записник комисије за израду програма или Републичког пољопривредног инспектора	ЗЕМЉИШТЕ ПОД ЗГРАДОМ И ДРУГИМ ОБЈЕКТОМ
Сремска Митровица	СВЕТОГ ДИМИТРИЈА	749	4620	0.0027	земљиште под зградом-објектом		земљиште под зградом-објектом	Правно и фактичко стање се разликују- на терену није пољопривредно земљиште-прилог Записник комисије за израду програма или Републичког пољопривредног инспектора	ЗЕМЉИШТЕ ПОД ЗГРАДОМ И ДРУГИМ ОБЈЕКТОМ
Сремска Митровица	ПИВАРСКА	21247	4886/1	0.0124	земљиште под зградом-објектом		земљиште под зградом-објектом	Правно и фактичко стање се разликују- на терену није пољопривредно земљиште-прилог Записник комисије за израду програма или Републичког пољопривредног инспектора	ЗЕМЉИШТЕ ПОД ЗГРАДОМ И ДРУГИМ ОБЈЕКТОМ
Сремска Митровица	ПИВАРСКА	21247	4886/1	0.0021	земљиште под зградом-објектом		земљиште под зградом-објектом	Правно и фактичко стање се разликују- на терену није пољопривредно земљиште-прилог Записник комисије за израду програма или Републичког пољопривредног инспектора	ЗЕМЉИШТЕ ПОД ЗГРАДОМ И ДРУГИМ ОБЈЕКТОМ
Сремска Митровица	ПИВАРСКА	21247	4886/1	0.0019	земљиште под зградом-објектом		земљиште под зградом-објектом	Правно и фактичко стање се разликују- на терену није пољопривредно земљиште-прилог Записник комисије за израду програма или Републичког пољопривредног инспектора	ЗЕМЉИШТЕ ПОД ЗГРАДОМ И ДРУГИМ ОБЈЕКТОМ
Сремска Митровица	ПИВАРСКА	21247	4886/1	0.0010	земљиште под зградом-објектом		земљиште под зградом-објектом	Правно и фактичко стање се разликују- на терену није пољопривредно земљиште-прилог Записник комисије за израду програма или Републичког пољопривредног инспектора	ЗЕМЉИШТЕ ПОД ЗГРАДОМ И ДРУГИМ ОБЈЕКТОМ
Сремска Митровица	ПИВАРСКА	21247	4886/1	0.0560	земљиште под зградом-објектом		земљиште под зградом-објектом	Правно и фактичко стање се разликују- на терену није пољопривредно земљиште-прилог Записник комисије за израду програма или Републичког пољопривредног инспектора	ЗЕМЉИШТЕ ПОД ЗГРАДОМ И ДРУГИМ ОБЈЕКТОМ
Сремска Митровица	СТАРИ ШОР	2156	4257/1	0.0018	земљиште под зградом-објектом		земљиште под зградом-објектом	Правно и фактичко стање се разликују- на терену није пољопривредно земљиште-прилог Записник комисије за израду програма или Републичког пољопривредног инспектора	ЗЕМЉИШТЕ ПОД ЗГРАДОМ И ДРУГИМ ОБЈЕКТОМ
Сремска Митровица	СТАРИ ШОР	2156	4257/1	0.0096	земљиште под зградом-објектом		земљиште под зградом-објектом	Правно и фактичко стање се разликују- на терену није пољопривредно земљиште-прилог Записник комисије за израду програма или Републичког пољопривредног инспектора	ЗЕМЉИШТЕ ПОД ЗГРАДОМ И ДРУГИМ ОБЈЕКТОМ
Сремска Митровица	ГРАД	858	75	0.0012	земљиште под зградом-објектом		земљиште под зградом-објектом	Правно и фактичко стање се разликују- на терену није пољопривредно земљиште-прилог Записник комисије за израду програма или Републичког пољопривредног инспектора	ЗЕМЉИШТЕ ПОД ЗГРАДОМ И ДРУГИМ ОБЈЕКТОМ
Сремска Митровица	ГРАД	858	75	0.0259	земљиште под зградом-објектом		земљиште под зградом-објектом	Правно и фактичко стање се разликују- на терену није пољопривредно земљиште-прилог Записник комисије за израду програма или Републичког пољопривредног инспектора	ЗЕМЉИШТЕ ПОД ЗГРАДОМ И ДРУГИМ ОБЈЕКТОМ
Сремска Митровица	СТАРИ ШОР	4018	4377	0.0081	земљиште под зградом-објектом		земљиште под зградом-објектом	Правно и фактичко стање се разликују- на терену није пољопривредно земљиште-прилог Записник комисије за израду програма или Републичког пољопривредног инспектора	ЗЕМЉИШТЕ ПОД ЗГРАДОМ И ДРУГИМ ОБЈЕКТОМ
Сремска Митровица	СТАРИ ШОР	2156	4257/1	0.0012	земљиште под зградом-објектом		земљиште под зградом-објектом	Правно и фактичко стање се разликују- на терену није пољопривредно земљиште-прилог Записник комисије за израду програма или Републичког пољопривредног инспектора	ЗЕМЉИШТЕ ПОД ЗГРАДОМ И ДРУГИМ ОБЈЕКТОМ
Сремска Митровица	ШЕЦЕР СОКАК	2156	4257/1	0.0110	земљиште под зградом-објектом		земљиште под зградом-објектом	Правно и фактичко стање се разликују- на терену није пољопривредно земљиште-прилог Записник комисије за израду програма или Републичког пољопривредног инспектора	ЗЕМЉИШТЕ ПОД ЗГРАДОМ И ДРУГИМ ОБЈЕКТОМ
Сремска Митровица	СТАРИ ШОР	2156	4257/1	0.0050	земљиште под зградом-објектом		земљиште под зградом-објектом	Правно и фактичко стање се разликују- на терену није пољопривредно земљиште-прилог Записник комисије за израду програма или Републичког пољопривредног инспектора	ЗЕМЉИШТЕ ПОД ЗГРАДОМ И ДРУГИМ ОБЈЕКТОМ
Сремска Митровица	ГРАД	22080	9024/1	0.0372	земљиште под зградом-објектом		земљиште под зградом-објектом	Правно и фактичко стање се разликују- на терену није пољопривредно земљиште-прилог Записник комисије за израду програма или Републичког пољопривредног инспектора	ЗЕМЉИШТЕ ПОД ЗГРАДОМ И ДРУГИМ ОБЈЕКТОМ
Сремска Митровица	ГРАД	22080	9024/1	0.0375	земљиште под зградом-објектом		земљиште под зградом-објектом	Правно и фактичко стање се разликују- на терену није пољопривредно земљиште-прилог Записник комисије за израду програма или Републичког пољопривредног инспектора	ЗЕМЉИШТЕ ПОД ЗГРАДОМ И ДРУГИМ ОБЈЕКТОМ
Сремска Митровица	ГРАД	22080	9024/1	0.0371	земљиште под зградом-објектом		земљиште под зградом-објектом	Правно и фактичко стање се разликују- на терену није пољопривредно земљиште-прилог Записник комисије за израду програма или Републичког пољопривредног инспектора	ЗЕМЉИШТЕ ПОД ЗГРАДОМ И ДРУГИМ ОБЈЕКТОМ
Сремска Митровица	ГРАД	22080	9024/1	0.0370	земљиште под зградом-објектом		земљиште под зградом-објектом	Правно и фактичко стање се разликују- на терену није пољопривредно земљиште-прилог Записник комисије за израду програма или Републичког пољопривредног инспектора	ЗЕМЉИШТЕ ПОД ЗГРАДОМ И ДРУГИМ ОБЈЕКТОМ

Сремска Митровица	ГРАД	22080	9024/1	0.0377	земљиште под зградом-објектом		земљиште под зградом-објектом	Правно и фактичко стање се разликују- на терену није пољопривредно земљиште-прилог Записник комисије за израду програма или Републичког пољопривредног инспектора	ЗЕМЉИШТЕ ПОД ЗГРАДОМ И ДРУГИМ ОБЈЕКТОМ
Сремска Митровица	ЂУРЕ ДАНИЦИЦА	23851	3705	0.0051	њива	1	земљиште под зградом-објектом	Ни правно ни фактички није пољопривредно земљиште	Није пољопривредно земљиште
Сремска Митровица	ЂУРЕ ДАНИЦИЦА	23851	3705	0.0023	земљиште под зградом-објектом		земљиште под зградом-објектом	Ни правно ни фактички није пољопривредно земљиште	Није пољопривредно земљиште
Сремска Митровица	ЂУРЕ ДАНИЦИЦА	23851	3705	0.0004	земљиште под зградом-објектом		земљиште под зградом-објектом	Ни правно ни фактички није пољопривредно земљиште	Није пољопривредно земљиште
Сремска Митровица	ЂУРЕ ДАНИЦИЦА	23851	3705	0.0003	земљиште под зградом-објектом		земљиште под зградом-објектом	Ни правно ни фактички није пољопривредно земљиште	Није пољопривредно земљиште
Сремска Митровица	ЂУРЕ ДАНИЦИЦА	23851	3705	0.0026	земљиште под зградом-објектом		земљиште под зградом-објектом	Ни правно ни фактички није пољопривредно земљиште	Није пољопривредно земљиште
Сремска Митровица	ЂУРЕ ДАНИЦИЦА	10434	3663/3	0.0046	земљиште под зградом-објектом		земљиште под зградом-објектом	Правно и фактичко стање се разликују- на терену није пољопривредно земљиште-прилог Записник комисије за израду програма или Републичког пољопривредног инспектора	ЗЕМЉИШТЕ ПОД ЗГРАДОМ И ДРУГИМ ОБЈЕКТОМ
Сремска Митровица	ЂУРЕ ДАНИЦИЦА	10434	3663/3	0.0145	земљиште под зградом-објектом		земљиште под зградом-објектом	Правно и фактичко стање се разликују- на терену није пољопривредно земљиште-прилог Записник комисије за израду програма или Републичког пољопривредног инспектора	ЗЕМЉИШТЕ ПОД ЗГРАДОМ И ДРУГИМ ОБЈЕКТОМ
Сремска Митровица	ЂУРЕ ДАНИЦИЦА	10434	3663/3	0.0082	земљиште под зградом-објектом		земљиште под зградом-објектом	Правно и фактичко стање се разликују- на терену није пољопривредно земљиште-прилог Записник комисије за израду програма или Републичког пољопривредног инспектора	ЗЕМЉИШТЕ ПОД ЗГРАДОМ И ДРУГИМ ОБЈЕКТОМ
Сремска Митровица	ГРАД	22080	9024/1	0.0011	земљиште под делом зграде		земљиште под зградом-објектом	Правно и фактичко стање се разликују- на терену није пољопривредно земљиште-прилог Записник комисије за израду програма или Републичког пољопривредног инспектора	ЗЕМЉИШТЕ ПОД ЗГРАДОМ И ДРУГИМ ОБЈЕКТОМ
Сремска Митровица	ЂУРЕ ДАНИЦИЦА	10434	3663/3	0.0475	земљиште уз зграду - објекат		земљиште под зградом-објектом	Правно и фактичко стање се разликују- на терену није пољопривредно земљиште-прилог Записник комисије за израду програма или Републичког пољопривредног инспектора	ЗЕМЉИШТЕ ПОД ЗГРАДОМ И ДРУГИМ ОБЈЕКТОМ
Сремска Митровица	СТАРИ ШОР	4018	4377	0.0153	земљиште уз зграду - објекат		земљиште под зградом-објектом	Правно и фактичко стање се разликују- на терену није пољопривредно земљиште-прилог Записник комисије за израду програма или Републичког пољопривредног инспектора	ЗЕМЉИШТЕ ПОД ЗГРАДОМ И ДРУГИМ ОБЈЕКТОМ
Сремска Митровица	ПИВАРСКА	21247	4886/1	0.0234	земљиште уз зграду - објекат		земљиште под зградом-објектом	Правно и фактичко стање се разликују- на терену није пољопривредно земљиште-прилог Записник комисије за израду програма или Републичког пољопривредног инспектора	ЗЕМЉИШТЕ ПОД ЗГРАДОМ И ДРУГИМ ОБЈЕКТОМ
Сремска Митровица	ЈАРАЦКИ ПУТ	23372	5902/4	0.0004	земљиште под делом зграде		земљиште под зградом-објектом	Правно и фактичко стање се разликују- на терену није пољопривредно земљиште-прилог Записник комисије за израду програма или Републичког пољопривредног инспектора	ЗЕМЉИШТЕ ПОД ЗГРАДОМ И ДРУГИМ ОБЈЕКТОМ
Сремска Митровица	СВЕТОГ ДИМИТРИЈА	749	4620	0.0250	земљиште уз зграду - објекат		земљиште под зградом-објектом	Правно и фактичко стање се разликују- на терену није пољопривредно земљиште-прилог Записник комисије за израду програма или Републичког пољопривредног инспектора	ЗЕМЉИШТЕ ПОД ЗГРАДОМ И ДРУГИМ ОБЈЕКТОМ
Сремска Митровица	СТАРИ ШОР	4018	4377	0.0013	земљиште под зградом-објектом		земљиште под зградом-објектом	Правно и фактичко стање се разликују- на терену није пољопривредно земљиште-прилог Записник комисије за израду програма или Републичког пољопривредног инспектора	ЗЕМЉИШТЕ ПОД ЗГРАДОМ И ДРУГИМ ОБЈЕКТОМ
Сремска Митровица	СТАРИ ШОР	4018	4378	0.0090	земљиште под зградом-објектом		земљиште под зградом-објектом	Правно и фактичко стање се разликују- на терену није пољопривредно земљиште-прилог Записник комисије за израду програма или Републичког пољопривредног инспектора	ЗЕМЉИШТЕ ПОД ЗГРАДОМ И ДРУГИМ ОБЈЕКТОМ
Сремска Митровица	БАТУТОВА-НОВА	20990	1829/196	0.0135	земљиште под зградом-објектом		земљиште под зградом-објектом	Правно и фактичко стање се разликују- на терену није пољопривредно земљиште-прилог Записник комисије за израду програма или Републичког пољопривредног инспектора	ЗЕМЉИШТЕ ПОД ЗГРАДОМ И ДРУГИМ ОБЈЕКТОМ
Сремска Митровица	ФРУШКОГОРСКА	858	32	0.0019	земљиште под зградом-објектом		земљиште под зградом-објектом	Правно и фактичко стање се разликују- на терену није пољопривредно земљиште-прилог Записник комисије за израду програма или Републичког пољопривредног инспектора	ЗЕМЉИШТЕ ПОД ЗГРАДОМ И ДРУГИМ ОБЈЕКТОМ
Сремска Митровица	ФРУШКОГОРСКА	858	32	0.1053	земљиште под зградом-објектом		земљиште под зградом-објектом	Правно и фактичко стање се разликују- на терену није пољопривредно земљиште-прилог Записник комисије за израду програма или Републичког пољопривредног инспектора	ЗЕМЉИШТЕ ПОД ЗГРАДОМ И ДРУГИМ ОБЈЕКТОМ
Сремска Митровица	ФРУШКОГОРСКА	858	32	0.1074	земљиште под зградом-објектом		земљиште под зградом-објектом	Правно и фактичко стање се разликују- на терену није пољопривредно земљиште-прилог Записник комисије за израду програма или Републичког пољопривредног инспектора	ЗЕМЉИШТЕ ПОД ЗГРАДОМ И ДРУГИМ ОБЈЕКТОМ
Сремска Митровица	ГРАД	23844	5733/2	0.0193	воћњак	2	земљиште под зградом-објектом	Правно и фактичко стање се разликују- на терену није пољопривредно земљиште-прилог Записник комисије за израду програма или Републичког пољопривредног инспектора	ЗЕМЉИШТЕ ПОД ЗГРАДОМ И ДРУГИМ ОБЈЕКТОМ
Сремска Митровица	ГРАД	3586	4896	0.0027	воћњак	2	земљиште под зградом-објектом	Правно и фактичко стање се разликују- на терену није пољопривредно земљиште-прилог Записник комисије за израду програма или Републичког пољопривредног инспектора	ЗЕМЉИШТЕ ПОД ЗГРАДОМ И ДРУГИМ ОБЈЕКТОМ
Сремска Митровица	ГРАД	858	75	0.9311	воћњак	2	земљиште под зградом-објектом	Правно и фактичко стање се разликују- на терену није пољопривредно земљиште-прилог Записник комисије за израду програма или Републичког пољопривредног инспектора	ЗЕМЉИШТЕ ПОД ЗГРАДОМ И ДРУГИМ ОБЈЕКТОМ
Сремска Митровица	ПИВАРСКА	21247	4886/1	0.0484	њива	2	земљиште под зградом-објектом	Правно и фактичко стање се разликују- на терену није пољопривредно земљиште-прилог Записник комисије за израду програма или Републичког пољопривредног инспектора	ЗЕМЉИШТЕ ПОД ЗГРАДОМ И ДРУГИМ ОБЈЕКТОМ
Сремска Митровица	ГРАД	22080	9024/1	0.5469	њива	2	земљиште под зградом-објектом	Правно и фактичко стање се разликују- на терену није пољопривредно земљиште-прилог Записник комисије за израду програма или Републичког пољопривредног инспектора	ЗЕМЉИШТЕ ПОД ЗГРАДОМ И ДРУГИМ ОБЈЕКТОМ
Сремска Митровица	ГРАД	858	23	0.0081	воћњак	2	земљиште под зградом-објектом	Ни правно ни фактички није пољопривредно земљиште	Није пољопривредно земљиште

Сремска Митровица	ГРАД	23844	5733/4	0.0120	воћњак	2	земљиште под зградом-објектом	Ни правно ни фактички није пољопривредно земљиште	Није пољопривредно земљиште
Сремска Митровица	ГРАД	23844	5733/4	0.0348	виноград	1	земљиште под зградом-објектом	Ни правно ни фактички није пољопривредно земљиште	Није пољопривредно земљиште
Сремска Митровица	ЂУРЕ ДАНИЦИЦА	23851	3705	0.0070	земљиште уз зграду - објекат		земљиште под зградом-објектом	Ни правно ни фактички није пољопривредно земљиште	Није пољопривредно земљиште
Сремска Митровица	СТАРИ ШОР	2156	4257/1	0.0192	земљиште уз зграду - објекат		земљиште под зградом-објектом	Правно и фактичко стање се разликују- на терену није пољопривредно земљиште-прилог Записник комисије за израду програма или Републичког пољопривредног инспектора	ЗЕМЉИШТЕ ПОД ЗГРАДОМ И ДРУГИМ ОБЈЕКТОМ
Сремска Митровица	ЂУРЕ ДАНИЦИЦА	23851	3705	0.0002	земљиште под делом зграде		земљиште под зградом-објектом	Ни правно ни фактички није пољопривредно земљиште	Није пољопривредно земљиште
Сремска Митровица	ГРАД	858	23	0.0009	земљиште под зградом-објектом		земљиште под зградом-објектом	Ни правно ни фактички није пољопривредно земљиште	Није пољопривредно земљиште
Сремска Митровица	СТАРИ ШОР	2156	4257/1	0.0036	њива	1	земљиште под зградом-објектом	Правно и фактичко стање се разликују- на терену није пољопривредно земљиште-прилог Записник комисије за израду програма или Републичког пољопривредног инспектора	ЗЕМЉИШТЕ ПОД ЗГРАДОМ И ДРУГИМ ОБЈЕКТОМ
Сремска Митровица	СТАРИ ШОР	4018	4377	0.0140	њива	1	земљиште под зградом-објектом	Правно и фактичко стање се разликују- на терену није пољопривредно земљиште-прилог Записник комисије за израду програма или Републичког пољопривредног инспектора	ЗЕМЉИШТЕ ПОД ЗГРАДОМ И ДРУГИМ ОБЈЕКТОМ
Сремска Митровица	СТАРИ ШОР	4018	4378	0.0302	њива	1	земљиште под зградом-објектом	Правно и фактичко стање се разликују- на терену није пољопривредно земљиште-прилог Записник комисије за израду програма или Републичког пољопривредног инспектора	ЗЕМЉИШТЕ ПОД ЗГРАДОМ И ДРУГИМ ОБЈЕКТОМ
Сремска Митровица	СВЕТОГ ДИМИТРИЈА	749	4620	0.0272	њива	1	земљиште под зградом-објектом	Правно и фактичко стање се разликују- на терену није пољопривредно земљиште-прилог Записник комисије за израду програма или Републичког пољопривредног инспектора	ЗЕМЉИШТЕ ПОД ЗГРАДОМ И ДРУГИМ ОБЈЕКТОМ
Сремска Митровица	ЂУРЕ ДАНИЦИЦА	10434	3663/3	0.0172	њива	1	земљиште под зградом-објектом	Правно и фактичко стање се разликују- на терену није пољопривредно земљиште-прилог Записник комисије за израду програма или Републичког пољопривредног инспектора	ЗЕМЉИШТЕ ПОД ЗГРАДОМ И ДРУГИМ ОБЈЕКТОМ
Сремска Митровица	ГРАД	23844	5733/2	0.1437	њива	2	земљиште под зградом-објектом	Правно и фактичко стање се разликују- на терену није пољопривредно земљиште-прилог Записник комисије за израду програма или Републичког пољопривредног инспектора	ЗЕМЉИШТЕ ПОД ЗГРАДОМ И ДРУГИМ ОБЈЕКТОМ
Сремска Митровица	ФРУШКОГОРСКА	858	32	0.0000	врт	1	земљиште под зградом-објектом	Правно и фактичко стање се разликују- на терену није пољопривредно земљиште-прилог Записник комисије за израду програма или Републичког пољопривредног инспектора	ЗЕМЉИШТЕ ПОД ЗГРАДОМ И ДРУГИМ ОБЈЕКТОМ
Сремска Митровица	ГРАД	23844	5733/2	0.0133	виноград	1	земљиште под зградом-објектом	Правно и фактичко стање се разликују- на терену није пољопривредно земљиште-прилог Записник комисије за израду програма или Републичког пољопривредног инспектора	ЗЕМЉИШТЕ ПОД ЗГРАДОМ И ДРУГИМ ОБЈЕКТОМ
Сремска Митровица	БАТУТОВА-НОВА	20990	1829/196	0.0516	њива	1	земљиште под зградом-објектом	Правно и фактичко стање се разликују- на терену није пољопривредно земљиште-прилог Записник комисије за израду програма или Републичког пољопривредног инспектора	ЗЕМЉИШТЕ ПОД ЗГРАДОМ И ДРУГИМ ОБЈЕКТОМ
Сремска Митровица	ГРАД	858	71	0.2984	пашњак	1	земљиште под зградом-објектом	Правно и фактичко стање се разликују- на терену није пољопривредно земљиште-прилог Записник комисије за израду програма или Републичког пољопривредног инспектора	ЗЕМЉИШТЕ ПОД ЗГРАДОМ И ДРУГИМ ОБЈЕКТОМ
Сремска Митровица	ГРАД	858	73	0.2297	пашњак	1	земљиште под зградом-објектом	Правно и фактичко стање се разликују- на терену није пољопривредно земљиште-прилог Записник комисије за израду програма или Републичког пољопривредног инспектора	ЗЕМЉИШТЕ ПОД ЗГРАДОМ И ДРУГИМ ОБЈЕКТОМ
Сремска Митровица	ПРОСЕКА	1029	8326	0.1782	њива	1	земљиште под зградом-објектом	Правно и фактичко стање се разликују- на терену није пољопривредно земљиште-прилог Записник комисије за израду програма или Републичког пољопривредног инспектора	ЗЕМЉИШТЕ ПОД ЗГРАДОМ И ДРУГИМ ОБЈЕКТОМ
Сремска Митровица	ПРОСЕКА	1029	8329	0.2862	њива	1	земљиште под зградом-објектом	Правно и фактичко стање се разликују- на терену није пољопривредно земљиште-прилог Записник комисије за израду програма или Републичког пољопривредног инспектора	ЗЕМЉИШТЕ ПОД ЗГРАДОМ И ДРУГИМ ОБЈЕКТОМ
Сремска Митровица	ГРАД	22080	9024/1	0.9255	њива	1	земљиште под зградом-објектом	Правно и фактичко стање се разликују- на терену није пољопривредно земљиште-прилог Записник комисије за израду програма или Републичког пољопривредног инспектора	ЗЕМЉИШТЕ ПОД ЗГРАДОМ И ДРУГИМ ОБЈЕКТОМ
Сремска Митровица	ГРАД	858	7503/2	0.6395	њива	1	земљиште под зградом-објектом	Правно и фактичко стање се разликују- на терену није пољопривредно земљиште-прилог Записник комисије за израду програма или Републичког пољопривредног инспектора	ЗЕМЉИШТЕ ПОД ЗГРАДОМ И ДРУГИМ ОБЈЕКТОМ
Сремска Митровица	ГРАД	858	7506/1	0.2216	њива	1	земљиште под зградом-објектом	Правно и фактичко стање се разликују- на терену није пољопривредно земљиште-прилог Записник комисије за израду програма или Републичког пољопривредног инспектора	ЗЕМЉИШТЕ ПОД ЗГРАДОМ И ДРУГИМ ОБЈЕКТОМ
Сремска Митровица	ЈАРАЦКИ ПУТ	23372	5902/4	0.1793	пашњак	1	земљиште под зградом-објектом	Правно и фактичко стање се разликују- на терену није пољопривредно земљиште-прилог Записник комисије за израду програма или Републичког пољопривредног инспектора	ЗЕМЉИШТЕ ПОД ЗГРАДОМ И ДРУГИМ ОБЈЕКТОМ
Сремска Митровица	ЈАРАЦКИ ПУТ	8927	5889	0.5336	шума	1	земљиште уз зграду - објекат	Правно и фактичко стање се разликују- на терену није пољопривредно земљиште-прилог Записник комисије за израду програма или Републичког пољопривредног инспектора	ЗЕМЉИШТЕ УЗ ЗГРАДУ И ДРУГИ ОБЈЕКАТ
Сремска Митровица	ГРАД	858	7506/1	0.0046	њива	1	земљиште уз зграду - објекат	Правно и фактичко стање се разликују- на терену није пољопривредно земљиште-прилог Записник комисије за израду програма или Републичког пољопривредног инспектора	ЗЕМЉИШТЕ УЗ ЗГРАДУ И ДРУГИ ОБЈЕКАТ
Сремска Митровица	ГРАД	858	7503/1	10.9483	њива	1	земљиште уз зграду - објекат	Правно и фактичко стање се разликују- на терену није пољопривредно земљиште-прилог Записник комисије за израду програма или Републичког пољопривредног инспектора	ЗЕМЉИШТЕ УЗ ЗГРАДУ И ДРУГИ ОБЈЕКАТ
Сремска Митровица	ГРАД	858	149/2	0.6811	њива	1	земљиште уз зграду - објекат	Правно и фактичко стање се разликују- на терену није пољопривредно земљиште-прилог Записник комисије за израду програма или Републичког пољопривредног инспектора	ЗЕМЉИШТЕ УЗ ЗГРАДУ И ДРУГИ ОБЈЕКАТ

Сремска Митровица	ГРАД	858	45	0.1768	врт	1	земљиште уз зграду - објекат	Правно и фактичко стање се разликују- на терену није пољопривредно земљиште-прилог Записник комисије за израду програма или Републичког пољопривредног инспектора	ЗЕМЉИШТЕ УЗ ЗГРАДУ И ДРУГИ ОБЈЕКАТ
Сремска Митровица	ГРАД	10539	4859/5	0.0260	њива	1	земљиште уз зграду - објекат	Правно и фактичко стање се разликују- на терену није пољопривредно земљиште-прилог Записник комисије за израду програма или Републичког пољопривредног инспектора	ЗЕМЉИШТЕ УЗ ЗГРАДУ И ДРУГИ ОБЈЕКАТ
Сремска Митровица	ГРАД	1823	475	0.0188	њива	1	земљиште уз зграду - објекат	Правно и фактичко стање се разликују- на терену није пољопривредно земљиште-прилог Записник комисије за израду програма или Републичког пољопривредног инспектора	ЗЕМЉИШТЕ УЗ ЗГРАДУ И ДРУГИ ОБЈЕКАТ
Сремска Митровица	ГРАД	21034	5880/7	1.6580	остало природно неплодно земљиште		земљиште уз зграду - објекат	Ни правно ни фактички није пољопривредно земљиште	Није пољопривредно земљиште
Сремска Митровица	ЈАРАЦКИ ПУТ	8927	5889	0.3522	њива	2	земљиште уз зграду - објекат	Правно и фактичко стање се разликују- на терену није пољопривредно земљиште-прилог Записник комисије за израду програма или Републичког пољопривредног инспектора	ЗЕМЉИШТЕ УЗ ЗГРАДУ И ДРУГИ ОБЈЕКАТ
Сремска Митровица	ВИШЊЕВАЦКА	24039	8227/13	0.0454	њива	2	земљиште уз зграду - објекат	Правно и фактичко стање се разликују- на терену није пољопривредно земљиште-прилог Записник комисије за израду програма или Републичког пољопривредног инспектора	ЗЕМЉИШТЕ УЗ ЗГРАДУ И ДРУГИ ОБЈЕКАТ
Сремска Митровица	ВОДНА	21256	5085/1	0.0590	њива	2	земљиште уз зграду - објекат	Правно и фактичко стање се разликују- на терену није пољопривредно земљиште-прилог Записник комисије за израду програма или Републичког пољопривредног инспектора	ЗЕМЉИШТЕ УЗ ЗГРАДУ И ДРУГИ ОБЈЕКАТ
Сремска Митровица	ГРАД	858	36	1.5486	воћњак	2	земљиште уз зграду - објекат	Правно и фактичко стање се разликују- на терену није пољопривредно земљиште-прилог Записник комисије за израду програма или Републичког пољопривредног инспектора	ЗЕМЉИШТЕ УЗ ЗГРАДУ И ДРУГИ ОБЈЕКАТ
Сремска Митровица	ГРАД	858	34	3.2845	воћњак	2	земљиште уз зграду - објекат	Правно и фактичко стање се разликују- на терену није пољопривредно земљиште-прилог Записник комисије за израду програма или Републичког пољопривредног инспектора	ЗЕМЉИШТЕ УЗ ЗГРАДУ И ДРУГИ ОБЈЕКАТ
Сремска Митровица	ГРАД	858	36	0.0004	земљиште под зградом-објектом		земљиште уз зграду - објекат	Правно и фактичко стање се разликују- на терену није пољопривредно земљиште-прилог Записник комисије за израду програма или Републичког пољопривредног инспектора	ЗЕМЉИШТЕ УЗ ЗГРАДУ И ДРУГИ ОБЈЕКАТ
Сремска Митровица	ГРАД	858	36	0.0136	земљиште под зградом-објектом		земљиште уз зграду - објекат	Правно и фактичко стање се разликују- на терену није пољопривредно земљиште-прилог Записник комисије за израду програма или Републичког пољопривредног инспектора	ЗЕМЉИШТЕ УЗ ЗГРАДУ И ДРУГИ ОБЈЕКАТ
Сремска Митровица	ГРАД	858	36	0.0136	земљиште под зградом-објектом		земљиште уз зграду - објекат	Правно и фактичко стање се разликују- на терену није пољопривредно земљиште-прилог Записник комисије за израду програма или Републичког пољопривредног инспектора	ЗЕМЉИШТЕ УЗ ЗГРАДУ И ДРУГИ ОБЈЕКАТ
Сремска Митровица	ГРАД	858	36	0.0130	земљиште под зградом-објектом		земљиште уз зграду - објекат	Правно и фактичко стање се разликују- на терену није пољопривредно земљиште-прилог Записник комисије за израду програма или Републичког пољопривредног инспектора	ЗЕМЉИШТЕ УЗ ЗГРАДУ И ДРУГИ ОБЈЕКАТ
Сремска Митровица	ГРАД	858	18	0.0008	земљиште под зградом-објектом		земљиште уз зграду - објекат	Правно и фактичко стање се разликују- на терену није пољопривредно земљиште-прилог Записник комисије за израду програма или Републичког пољопривредног инспектора	ЗЕМЉИШТЕ УЗ ЗГРАДУ И ДРУГИ ОБЈЕКАТ
Сремска Митровица	ГРАД	858	45	0.0576	земљиште под зградом-објектом		земљиште уз зграду - објекат	Правно и фактичко стање се разликују- на терену није пољопривредно земљиште-прилог Записник комисије за израду програма или Републичког пољопривредног инспектора	ЗЕМЉИШТЕ УЗ ЗГРАДУ И ДРУГИ ОБЈЕКАТ
Сремска Митровица	ГРАД	858	45	0.0317	земљиште под зградом-објектом		земљиште уз зграду - објекат	Правно и фактичко стање се разликују- на терену није пољопривредно земљиште-прилог Записник комисије за израду програма или Републичког пољопривредног инспектора	ЗЕМЉИШТЕ УЗ ЗГРАДУ И ДРУГИ ОБЈЕКАТ
Сремска Митровица	ЈАРАЦКИ ПУТ	8927	5889	0.7923	земљиште уз зграду - објекат		земљиште уз зграду - објекат	Правно и фактичко стање се разликују- на терену није пољопривредно земљиште-прилог Записник комисије за израду програма или Републичког пољопривредног инспектора	ЗЕМЉИШТЕ УЗ ЗГРАДУ И ДРУГИ ОБЈЕКАТ
Сремска Митровица	ГРАД	858	45	0.0500	земљиште уз зграду - објекат		земљиште уз зграду - објекат	Правно и фактичко стање се разликују- на терену није пољопривредно земљиште-прилог Записник комисије за израду програма или Републичког пољопривредног инспектора	ЗЕМЉИШТЕ УЗ ЗГРАДУ И ДРУГИ ОБЈЕКАТ
Сремска Митровица	ВОДНА	21256	5085/1	0.0500	земљиште уз зграду - објекат		земљиште уз зграду - објекат	Правно и фактичко стање се разликују- на терену није пољопривредно земљиште-прилог Записник комисије за израду програма или Републичког пољопривредног инспектора	ЗЕМЉИШТЕ УЗ ЗГРАДУ И ДРУГИ ОБЈЕКАТ
Сремска Митровица	ГРАД	858	34	0.0137	земљиште под зградом-објектом		земљиште уз зграду - објекат	Правно и фактичко стање се разликују- на терену није пољопривредно земљиште-прилог Записник комисије за израду програма или Републичког пољопривредног инспектора	ЗЕМЉИШТЕ УЗ ЗГРАДУ И ДРУГИ ОБЈЕКАТ
Сремска Митровица	ГРАД	858	34	0.0139	земљиште под зградом-објектом		земљиште уз зграду - објекат	Правно и фактичко стање се разликују- на терену није пољопривредно земљиште-прилог Записник комисије за израду програма или Републичког пољопривредног инспектора	ЗЕМЉИШТЕ УЗ ЗГРАДУ И ДРУГИ ОБЈЕКАТ
Сремска Митровица	ГРАД	858	34	0.0255	земљиште под зградом-објектом		земљиште уз зграду - објекат	Правно и фактичко стање се разликују- на терену није пољопривредно земљиште-прилог Записник комисије за израду програма или Републичког пољопривредног инспектора	ЗЕМЉИШТЕ УЗ ЗГРАДУ И ДРУГИ ОБЈЕКАТ
Сремска Митровица	ГРАД	858	34	0.0230	земљиште под зградом-објектом		земљиште уз зграду - објекат	Правно и фактичко стање се разликују- на терену није пољопривредно земљиште-прилог Записник комисије за израду програма или Републичког пољопривредног инспектора	ЗЕМЉИШТЕ УЗ ЗГРАДУ И ДРУГИ ОБЈЕКАТ
Сремска Митровица	ГРАД	858	34	0.0132	земљиште под зградом-објектом		земљиште уз зграду - објекат	Правно и фактичко стање се разликују- на терену није пољопривредно земљиште-прилог Записник комисије за израду програма или Републичког пољопривредног инспектора	ЗЕМЉИШТЕ УЗ ЗГРАДУ И ДРУГИ ОБЈЕКАТ
Сремска Митровица	ГРАД	21034	5880/7	0.0014	земљиште под зградом-објектом		земљиште уз зграду - објекат	Ни правно ни фактички није пољопривредно земљиште	Није пољопривредно земљиште
Сремска Митровица	ВОДНА	21256	5085/1	0.0040	земљиште под зградом-објектом		земљиште уз зграду - објекат	Правно и фактичко стање се разликују- на терену није пољопривредно земљиште-прилог Записник комисије за израду програма или Републичког пољопривредног инспектора	ЗЕМЉИШТЕ УЗ ЗГРАДУ И ДРУГИ ОБЈЕКАТ
Сремска Митровица	ГРАД	858	45	0.0316	земљиште под зградом-објектом		земљиште уз зграду - објекат	Правно и фактичко стање се разликују- на терену није пољопривредно земљиште-прилог Записник комисије за израду програма или Републичког пољопривредног инспектора	ЗЕМЉИШТЕ УЗ ЗГРАДУ И ДРУГИ ОБЈЕКАТ

Сремска Митровица	ЈАРАЦКИ ПУТ	8927	5889	0.0302	земљиште под зградом-објектом		земљиште уз зграду - објекат	Правно и фактичко стање се разликују- на терену није пољопривредно земљиште-прилог Записник комисије за израду програма или Републичког пољопривредног инспектора	ЗЕМЉИШТЕ УЗ ЗГРАДУ И ДРУГИ ОБЈЕКАТ
Сремска Митровица	ЈАРАЦКИ ПУТ	8927	5889	0.0116	земљиште под зградом-објектом		земљиште уз зграду - објекат	Правно и фактичко стање се разликују- на терену није пољопривредно земљиште-прилог Записник комисије за израду програма или Републичког пољопривредног инспектора	ЗЕМЉИШТЕ УЗ ЗГРАДУ И ДРУГИ ОБЈЕКАТ
Сремска Митровица	ЈАРАЦКИ ПУТ	8927	5889	0.0399	земљиште под зградом-објектом		земљиште уз зграду - објекат	Правно и фактичко стање се разликују- на терену није пољопривредно земљиште-прилог Записник комисије за израду програма или Републичког пољопривредног инспектора	ЗЕМЉИШТЕ УЗ ЗГРАДУ И ДРУГИ ОБЈЕКАТ
Сремска Митровица	ЈАРАЦКИ ПУТ	8927	5889	0.0022	земљиште под зградом-објектом		земљиште уз зграду - објекат	Правно и фактичко стање се разликују- на терену није пољопривредно земљиште-прилог Записник комисије за израду програма или Републичког пољопривредног инспектора	ЗЕМЉИШТЕ УЗ ЗГРАДУ И ДРУГИ ОБЈЕКАТ
Сремска Митровица	ЈАРАЦКИ ПУТ	8927	5889	0.2254	земљиште под зградом-објектом		земљиште уз зграду - објекат	Правно и фактичко стање се разликују- на терену није пољопривредно земљиште-прилог Записник комисије за израду програма или Републичког пољопривредног инспектора	ЗЕМЉИШТЕ УЗ ЗГРАДУ И ДРУГИ ОБЈЕКАТ
Сремска Митровица	ЈАРАЦКИ ПУТ	8927	5889	0.0251	земљиште под зградом-објектом		земљиште уз зграду - објекат	Правно и фактичко стање се разликују- на терену није пољопривредно земљиште-прилог Записник комисије за израду програма или Републичког пољопривредног инспектора	ЗЕМЉИШТЕ УЗ ЗГРАДУ И ДРУГИ ОБЈЕКАТ
Сремска Митровица	ЈАРАЦКИ ПУТ	8927	5889	0.0130	земљиште под зградом-објектом		земљиште уз зграду - објекат	Правно и фактичко стање се разликују- на терену није пољопривредно земљиште-прилог Записник комисије за израду програма или Републичког пољопривредног инспектора	ЗЕМЉИШТЕ УЗ ЗГРАДУ И ДРУГИ ОБЈЕКАТ
Сремска Митровица	ЈАРАЦКИ ПУТ	8927	5889	0.0320	земљиште под зградом-објектом		земљиште уз зграду - објекат	Правно и фактичко стање се разликују- на терену није пољопривредно земљиште-прилог Записник комисије за израду програма или Републичког пољопривредног инспектора	ЗЕМЉИШТЕ УЗ ЗГРАДУ И ДРУГИ ОБЈЕКАТ
Сремска Митровица	ВИШЊЕВАЦКА	24039	8227/13	0.0081	земљиште под зградом-објектом		земљиште уз зграду - објекат	Правно и фактичко стање се разликују- на терену није пољопривредно земљиште-прилог Записник комисије за израду програма или Републичког пољопривредног инспектора	ЗЕМЉИШТЕ УЗ ЗГРАДУ И ДРУГИ ОБЈЕКАТ
Сремска Митровица	ГРАД	24363	9100	0.7713	њива	4	земљиште уз зграду - објекат	Правно и фактичко стање се разликују- на терену није пољопривредно земљиште-прилог Записник комисије за израду програма или Републичког пољопривредног инспектора	ЗЕМЉИШТЕ УЗ ЗГРАДУ И ДРУГИ ОБЈЕКАТ
Сремска Митровица	ГРАД	858	18	0.0551	воћњак	3	земљиште уз зграду - објекат	Правно и фактичко стање се разликују- на терену није пољопривредно земљиште-прилог Записник комисије за израду програма или Републичког пољопривредног инспектора	ЗЕМЉИШТЕ УЗ ЗГРАДУ И ДРУГИ ОБЈЕКАТ
Сремска Митровица	ГРАД	858	18	0.0000	воћњак	3	земљиште уз зграду - објекат	Правно и фактичко стање се разликују- на терену није пољопривредно земљиште-прилог Записник комисије за израду програма или Републичког пољопривредног инспектора	ЗЕМЉИШТЕ УЗ ЗГРАДУ И ДРУГИ ОБЈЕКАТ
Сремска Митровица	ГРАД	858	7506/2	0.0941	њива	1	остало вештачки створено неплодно земљиште	Правно и фактичко стање се разликују- на терену није пољопривредно земљиште-прилог Записник комисије за израду програма или Републичког пољопривредног инспектора	ОСТАЛО ВЕШТАЧКИ СТВОРЕНО НЕПЛОДНО ЗЕМЉИШТЕ
Укупно	***Сремска Митровица***			***100.8925***					
Сремска Рача	ПИОНИРСКА	597	467/2	0.0500	земљиште уз зграду - објекат			Правно и фактичко стање се разликују- на терену није пољопривредно земљиште-прилог Записник комисије за израду програма или Републичког пољопривредног инспектора	Није пољопривредно земљиште_
Сремска Рача	СТ.РАЦА	218	959	0.0254	остало вештачки створено неплодно земљиште			Правно и фактичко стање се разликују- на терену није пољопривредно земљиште-прилог Записник комисије за израду програма или Републичког пољопривредног инспектора	Није пољопривредно земљиште_
Сремска Рача	ВОЈНО ЛОВИШТЕ	218	1062	0.3331	трстик-мочвара	1		Ни правно ни фактички није пољопривредно земљиште	Није пољопривредно земљиште
Сремска Рача	ВОЈНО ЛОВИШТЕ	218	1093	1.9752	трстик-мочвара	1		Ни правно ни фактички није пољопривредно земљиште	Није пољопривредно земљиште
Сремска Рача	ВОЈНО ЛОВИШТЕ	218	1073	4.7232	трстик-мочвара	1		Ни правно ни фактички није пољопривредно земљиште	Није пољопривредно земљиште
Сремска Рача	ВОЈНО ЛОВИШТЕ	218	1074	1.7614	трстик-мочвара	1		Ни правно ни фактички није пољопривредно земљиште	Није пољопривредно земљиште
Сремска Рача	ВОЈНО ЛОВИШТЕ	218	1076	4.8820	трстик-мочвара	1		Ни правно ни фактички није пољопривредно земљиште	Није пољопривредно земљиште
Сремска Рача	ВОЈНО ЛОВИШТЕ	218	1077	0.5170	трстик-мочвара	1		Ни правно ни фактички није пољопривредно земљиште	Није пољопривредно земљиште
Сремска Рача	ВОЈНО ЛОВИШТЕ	218	1078	5.7418	трстик-мочвара	1		Ни правно ни фактички није пољопривредно земљиште	Није пољопривредно земљиште
Сремска Рача	ВОЈНО ЛОВИШТЕ	218	1080	6.0168	трстик-мочвара	1		Ни правно ни фактички није пољопривредно земљиште	Није пољопривредно земљиште
Сремска Рача	ВОЈНО ЛОВИШТЕ	218	1081	0.2983	трстик-мочвара	1		Ни правно ни фактички није пољопривредно земљиште	Није пољопривредно земљиште
Сремска Рача	ВОЈНО ЛОВИШТЕ	218	1010	2.7532	трстик-мочвара	1		Ни правно ни фактички није пољопривредно земљиште	Није пољопривредно земљиште
Сремска Рача	ВОЈНО ЛОВИШТЕ	218	1038	6.8863	трстик-мочвара	1		Ни правно ни фактички није пољопривредно земљиште	Није пољопривредно земљиште
Сремска Рача	ВОЈНО ЛОВИШТЕ	218	1039	5.6017	трстик-мочвара	1		Ни правно ни фактички није пољопривредно земљиште	Није пољопривредно земљиште

Сремска Рача	ВОЈНО ЛОВИШТЕ	218	1046	3.0679	трстик-мочвара	1		Ни правно ни фактички није пољопривредно земљиште	Није пољопривредно земљиште
Сремска Рача	ВОЈНО ЛОВИШТЕ	218	1049	11.0251	трстик-мочвара	1		Ни правно ни фактички није пољопривредно земљиште	Није пољопривредно земљиште
Сремска Рача	ВОЈНО ЛОВИШТЕ	218	1033	10.2583	трстик-мочвара	1		Ни правно ни фактички није пољопривредно земљиште	Није пољопривредно земљиште
Сремска Рача	ВОЈНО ЛОВИШТЕ	218	1023/1	22.1809	трстик-мочвара	1		Ни правно ни фактички није пољопривредно земљиште	Није пољопривредно земљиште
Сремска Рача	ВОЈНО ЛОВИШТЕ	218	1024	1.7675	трстик-мочвара	1		Ни правно ни фактички није пољопривредно земљиште	Није пољопривредно земљиште
Сремска Рача	ВОЈНО ЛОВИШТЕ	218	1018	1.3590	трстик-мочвара	1		Ни правно ни фактички није пољопривредно земљиште	Није пољопривредно земљиште
Сремска Рача	ВОЈНО ЛОВИШТЕ	218	1005	17.2272	трстик-мочвара	1		Ни правно ни фактички није пољопривредно земљиште	Није пољопривредно земљиште
Сремска Рача	ВОЈНО ЛОВИШТЕ	218	1007	2.1706	трстик-мочвара	1		Ни правно ни фактички није пољопривредно земљиште	Није пољопривредно земљиште
Сремска Рача	ВОЈНО ЛОВИШТЕ	218	1008	4.2675	трстик-мочвара	1		Ни правно ни фактички није пољопривредно земљиште	Није пољопривредно земљиште
Сремска Рача	ПИОНИРСКА	597	467/2	0.0114	земљиште под зградом-објектом			Правно и фактичко стање се разликују- на терену није пољопривредно земљиште-прилог Записник комисије за израду програма или Републичког пољопривредног инспектора	Није пољопривредно земљиште_
Сремска Рача	СТ.РАЦА	218	959	0.0019	земљиште под зградом-објектом			Правно и фактичко стање се разликују- на терену није пољопривредно земљиште-прилог Записник комисије за израду програма или Републичког пољопривредног инспектора	Није пољопривредно земљиште_
Сремска Рача	КЛОЦИНАЦ	218	970/2	0.0572	канал			Ни правно ни фактички није пољопривредно земљиште	Није пољопривредно земљиште
Сремска Рача	ВОЈНО ЛОВИШТЕ	218	1092	0.0180	земљиште под зградом-објектом			Ни правно ни фактички није пољопривредно земљиште	Није пољопривредно земљиште
Сремска Рача	ЛОПАТОВАЦ	461	908/2	0.0131	земљиште под зградом-објектом			Ни правно ни фактички није пољопривредно земљиште	Није пољопривредно земљиште
Сремска Рача	СТ.РАЦА	218	940	0.5106	бара			Ни правно ни фактички није пољопривредно земљиште	Није пољопривредно земљиште
Сремска Рача	ЛОПАТОВАЦ	598	911	1.5992	бара			Ни правно ни фактички није пољопривредно земљиште	Није пољопривредно земљиште
Сремска Рача	ЛОПАТОВАЦ	461	908/2	0.0500	земљиште уз зграду - објекат			Ни правно ни фактички није пољопривредно земљиште	Није пољопривредно земљиште
Сремска Рача	ТОПОЛЦИНА	201	965	0.0038	земљиште под зградом-објектом			Ни правно ни фактички није пољопривредно земљиште	Није пољопривредно земљиште
Сремска Рача	ТОПОЛЦИНА	201	965	0.0013	земљиште под зградом-објектом			Ни правно ни фактички није пољопривредно земљиште	Није пољопривредно земљиште
Сремска Рача	СТ.РАЦА	218	959	12.8429	шума	2		Правно и фактичко стање се разликују- на терену није пољопривредно земљиште-прилог Записник комисије за израду програма или Републичког пољопривредног инспектора	Није пољопривредно земљиште_
Сремска Рача	КЛОЦИНАЦ	218	970/2	2.6840	пашњак	2		Ни правно ни фактички није пољопривредно земљиште	Није пољопривредно земљиште
Сремска Рача	КЛОЦИНАЦ	218	970/2	0.4507	пашњак	2		Ни правно ни фактички није пољопривредно земљиште	Није пољопривредно земљиште
Сремска Рача	ВОЈНО ЛОВИШТЕ	218	1013/2	1.6317	пашњак	3		Ни правно ни фактички није пољопривредно земљиште	Није пољопривредно земљиште
Сремска Рача	ВОЈНО ЛОВИШТЕ	218	1092	89.0139	пашњак	3		Ни правно ни фактички није пољопривредно земљиште	Није пољопривредно земљиште
Сремска Рача	ВОЈНО ЛОВИШТЕ	218	1015	57.1596	пашњак	3		Ни правно ни фактички није пољопривредно земљиште	Није пољопривредно земљиште
Сремска Рача	ВОЈНО ЛОВИШТЕ	218	1032	0.2458	пашњак	3		Ни правно ни фактички није пољопривредно земљиште	Није пољопривредно земљиште
Сремска Рача	ВОЈНО ЛОВИШТЕ	218	1091	56.0930	пашњак	3		Ни правно ни фактички није пољопривредно земљиште	Није пољопривредно земљиште

Сремска Рача	СТ.РАЦА	201	945	0.2894	воћњак	4		Ни правно ни фактички није пољопривредно земљиште	Није пољопривредно земљиште
Сремска Рача	СЕЛО	597	378/1	0.0411	њива	4		Ни правно ни фактички није пољопривредно земљиште	Није пољопривредно земљиште
Сремска Рача	СЕЛО	597	386/1	0.0413	њива	4		Ни правно ни фактички није пољопривредно земљиште	Није пољопривредно земљиште
Сремска Рача	СЕЛО	282	187/1	0.0497	њива	4		Ни правно ни фактички није пољопривредно земљиште	Није пољопривредно земљиште
Сремска Рача	СЕЛО	282	187/2	0.0500	њива	4		Ни правно ни фактички није пољопривредно земљиште	Није пољопривредно земљиште
Сремска Рача	СЕЛО	218	314	0.2174	њива	4		Ни правно ни фактички није пољопривредно земљиште	Није пољопривредно земљиште
Сремска Рача	СЕЛО	597	319/1	0.1805	пашњак	4		Ни правно ни фактички није пољопривредно земљиште	Није пољопривредно земљиште
Сремска Рача	КЛОЦИНАЦ	218	967/3	0.2346	пашњак	4		Ни правно ни фактички није пољопривредно земљиште	Није пољопривредно земљиште
Сремска Рача	КЛОЦИНАЦ	218	967/4	0.2472	пашњак	4		Ни правно ни фактички није пољопривредно земљиште	Није пољопривредно земљиште
Сремска Рача	КЛОЦИНАЦ	218	967/5	0.7031	пашњак	4		Ни правно ни фактички није пољопривредно земљиште	Није пољопривредно земљиште
Сремска Рача	КЛОЦИНАЦ	218	967/6	0.0937	пашњак	4		Ни правно ни фактички није пољопривредно земљиште	Није пољопривредно земљиште
Сремска Рача	КЛОЦИНАЦ	218	967/8	0.1881	пашњак	4		Ни правно ни фактички није пољопривредно земљиште	Није пољопривредно земљиште
Сремска Рача	КЛОЦИНАЦ	218	967/9	0.2307	пашњак	4		Ни правно ни фактички није пољопривредно земљиште	Није пољопривредно земљиште
Сремска Рача	КРИВАЈА	598	563/2	0.6980	пашњак	4		Ни правно ни фактички није пољопривредно земљиште	Није пољопривредно земљиште
Сремска Рача	КЛОЦИНАЦ	218	970/4	0.1988	пашњак	4		Ни правно ни фактички није пољопривредно земљиште	Није пољопривредно земљиште
Сремска Рача	КЛОЦИНАЦ	218	966/4	0.3176	пашњак	4		Ни правно ни фактички није пољопривредно земљиште	Није пољопривредно земљиште
Сремска Рача	СТ.РАЦА	218	959	7.4666	шума	4		Правно и фактичко стање се разликују- на терену није пољопривредно земљиште-прилог Записник комисије за израду програма или Републичког пољпривредног инспектора	Није пољопривредно земљиште_
Сремска Рача	ПИОНИРСКА	597	467/2	0.0964	њива	4		Правно и фактичко стање се разликују- на терену није пољопривредно земљиште-прилог Записник комисије за израду програма или Републичког пољпривредног инспектора	Није пољопривредно земљиште_
Сремска Рача	КЛОЦИНАЦ	218	966/3	2.7016	пашњак	5		Ни правно ни фактички није пољопривредно земљиште	Није пољопривредно земљиште
Сремска Рача	СТ.РАЦА	218	934	0.9676	пашњак	5		Ни правно ни фактички није пољопривредно земљиште	Није пољопривредно земљиште
Сремска Рача	ВОЈНО ЛОВИШТЕ	218	1085	1.6427	пашњак	5		Ни правно ни фактички није пољопривредно земљиште	Није пољопривредно земљиште
Сремска Рача	ВОЈНО ЛОВИШТЕ	218	1086	0.5269	пашњак	5		Ни правно ни фактички није пољопривредно земљиште	Није пољопривредно земљиште
Сремска Рача	КРИВАЈА	218	580/2	0.3000	њива	5		Ни правно ни фактички није пољопривредно земљиште	Није пољопривредно земљиште
Сремска Рача	ТОПОЛЦИНА	598	712/5	0.0164	њива	5		Ни правно ни фактички није пољопривредно земљиште	Није пољопривредно земљиште
Сремска Рача	ТОПОЛЦИНА	598	712/8	0.1445	њива	5		Ни правно ни фактички није пољопривредно земљиште	Није пољопривредно земљиште
Сремска Рача	ВОЈНО ЛОВИШТЕ	218	1002	4.8446	пашњак	5		Ни правно ни фактички није пољопривредно земљиште	Није пољопривредно земљиште
Сремска Рача	ЛОПАТОВАЦ	461	908/2	1.4821	њива	5		Ни правно ни фактички није пољопривредно земљиште	Није пољопривредно земљиште

Сремска Рача	КЛОЦИНАЦ	218	967/2	3.8512	њива	6		Ни правно ни фактички није пољопривредно земљиште	Није пољопривредно земљиште
Сремска Рача	СТ.РАЦА	264	962	4.6235	њива	6		Ни правно ни фактички није пољопривредно земљиште	Није пољопривредно земљиште
Сремска Рача	ТОПОЛЦИНА	201	965	1.0562	њива	6		Ни правно ни фактички није пољопривредно земљиште	Није пољопривредно земљиште
Сремска Рача	ВОЈНО ЛОВИШТЕ	218	1013/1	11.1947	пашњак	6		Ни правно ни фактички није пољопривредно земљиште	Није пољопривредно земљиште
Сремска Рача	ВОЈНО ЛОВИШТЕ	218	1055	3.5228	њива	6		Ни правно ни фактички није пољопривредно земљиште	Није пољопривредно земљиште
Сремска Рача	ВОЈНО ЛОВИШТЕ	218	1087	0.7710	пашњак	6		Ни правно ни фактички није пољопривредно земљиште	Није пољопривредно земљиште
Сремска Рача	ВОЈНО ЛОВИШТЕ	218	1088	0.2342	пашњак	6		Ни правно ни фактички није пољопривредно земљиште	Није пољопривредно земљиште
Сремска Рача	ВОЈНО ЛОВИШТЕ	218	1089	1.2671	пашњак	6		Ни правно ни фактички није пољопривредно земљиште	Није пољопривредно земљиште
Сремска Рача	ВОЈНО ЛОВИШТЕ	218	1090	2.1206	пашњак	6		Ни правно ни фактички није пољопривредно земљиште	Није пољопривредно земљиште
Сремска Рача	ВОЈНО ЛОВИШТЕ	218	1057	0.6218	пашњак	6		Ни правно ни фактички није пољопривредно земљиште	Није пољопривредно земљиште
Сремска Рача	ВОЈНО ЛОВИШТЕ	218	1058	0.6542	пашњак	6		Ни правно ни фактички није пољопривредно земљиште	Није пољопривредно земљиште
Сремска Рача	ВОЈНО ЛОВИШТЕ	218	1059	0.4494	пашњак	6		Ни правно ни фактички није пољопривредно земљиште	Није пољопривредно земљиште
Сремска Рача	ВОЈНО ЛОВИШТЕ	218	1061	0.4656	пашњак	6		Ни правно ни фактички није пољопривредно земљиште	Није пољопривредно земљиште
Сремска Рача	ВОЈНО ЛОВИШТЕ	218	1083	4.0620	пашњак	6		Ни правно ни фактички није пољопривредно земљиште	Није пољопривредно земљиште
Сремска Рача	ВОЈНО ЛОВИШТЕ	218	1014	1.5824	пашњак	6		Ни правно ни фактички није пољопривредно земљиште	Није пољопривредно земљиште
Сремска Рача	ВОЈНО ЛОВИШТЕ	218	1034/1	15.4042	пашњак	6		Ни правно ни фактички није пољопривредно земљиште	Није пољопривредно земљиште
Сремска Рача	ВОЈНО ЛОВИШТЕ	218	1036	2.6594	пашњак	6		Ни правно ни фактички није пољопривредно земљиште	Није пољопривредно земљиште
Сремска Рача	ВОЈНО ЛОВИШТЕ	218	1009	0.4641	пашњак	6		Ни правно ни фактички није пољопривредно земљиште	Није пољопривредно земљиште
Сремска Рача	ВОЈНО ЛОВИШТЕ	218	1054	0.8617	пашњак	6		Ни правно ни фактички није пољопривредно земљиште	Није пољопривредно земљиште
Сремска Рача	ВОЈНО ЛОВИШТЕ	218	1064	1.5558	пашњак	6		Ни правно ни фактички није пољопривредно земљиште	Није пољопривредно земљиште
Сремска Рача	ВОЈНО ЛОВИШТЕ	218	1067	0.3575	пашњак	6		Ни правно ни фактички није пољопривредно земљиште	Није пољопривредно земљиште
Сремска Рача	ВОЈНО ЛОВИШТЕ	218	1072/1	0.2302	пашњак	6		Ни правно ни фактички није пољопривредно земљиште	Није пољопривредно земљиште
Сремска Рача	ВОЈНО ЛОВИШТЕ	218	1016	0.3932	пашњак	6		Ни правно ни фактички није пољопривредно земљиште	Није пољопривредно земљиште
Сремска Рача	ВОЈНО ЛОВИШТЕ	218	1020	0.1671	пашњак	6		Ни правно ни фактички није пољопривредно земљиште	Није пољопривредно земљиште
Сремска Рача	ВОЈНО ЛОВИШТЕ	218	1021	0.1451	пашњак	6		Ни правно ни фактички није пољопривредно земљиште	Није пољопривредно земљиште
Сремска Рача	ВОЈНО ЛОВИШТЕ	218	1022	0.8623	пашњак	6		Ни правно ни фактички није пољопривредно земљиште	Није пољопривредно земљиште
Сремска Рача	ВОЈНО ЛОВИШТЕ	218	1027	0.3141	пашњак	6		Ни правно ни фактички није пољопривредно земљиште	Није пољопривредно земљиште

Сремска Рача	ВОЈНО ЛОВИШТЕ	218	1028	1.6408	пашњак	6		Ни правно ни фактички није пољопривредно земљиште	Није пољопривредно земљиште
Сремска Рача	ВОЈНО ЛОВИШТЕ	218	1029/1	0.8642	пашњак	6		Ни правно ни фактички није пољопривредно земљиште	Није пољопривредно земљиште
Сремска Рача	ВОЈНО ЛОВИШТЕ	218	1029/2	4.7234	пашњак	6		Ни правно ни фактички није пољопривредно земљиште	Није пољопривредно земљиште
Сремска Рача	ВОЈНО ЛОВИШТЕ	218	1030	1.5671	пашњак	6		Ни правно ни фактички није пољопривредно земљиште	Није пољопривредно земљиште
Сремска Рача	ВОЈНО ЛОВИШТЕ	218	1099	4.1230	пашњак	6		Ни правно ни фактички није пољопривредно земљиште	Није пољопривредно земљиште
Сремска Рача	ВОЈНО ЛОВИШТЕ	218	1109	1.1237	пашњак	6		Ни правно ни фактички није пољопривредно земљиште	Није пољопривредно земљиште
Сремска Рача	ВОЈНО ЛОВИШТЕ	218	1110	0.6372	пашњак	6		Ни правно ни фактички није пољопривредно земљиште	Није пољопривредно земљиште
Сремска Рача	ВОЈНО ЛОВИШТЕ	218	1116	1.7611	пашњак	6		Ни правно ни фактички није пољопривредно земљиште	Није пољопривредно земљиште
Сремска Рача	ВОЈНО ЛОВИШТЕ	218	1117	3.2794	пашњак	6		Ни правно ни фактички није пољопривредно земљиште	Није пољопривредно земљиште
Сремска Рача	ВОЈНО ЛОВИШТЕ	218	1119	0.3697	пашњак	6		Ни правно ни фактички није пољопривредно земљиште	Није пољопривредно земљиште
Сремска Рача	ВОЈНО ЛОВИШТЕ	218	1120	0.4484	пашњак	6		Ни правно ни фактички није пољопривредно земљиште	Није пољопривредно земљиште
Сремска Рача	ВОЈНО ЛОВИШТЕ	218	1123	0.3530	пашњак	6		Ни правно ни фактички није пољопривредно земљиште	Није пољопривредно земљиште
Сремска Рача	ВОЈНО ЛОВИШТЕ	218	1124	0.3222	пашњак	6		Ни правно ни фактички није пољопривредно земљиште	Није пољопривредно земљиште
Сремска Рача	ВОЈНО ЛОВИШТЕ	218	1125/1	1.0770	пашњак	6		Ни правно ни фактички није пољопривредно земљиште	Није пољопривредно земљиште
Сремска Рача	ВОЈНО ЛОВИШТЕ	218	1125/2	2.6745	пашњак	6		Ни правно ни фактички није пољопривредно земљиште	Није пољопривредно земљиште
Сремска Рача	ВОЈНО ЛОВИШТЕ	218	1126	0.1574	пашњак	6		Ни правно ни фактички није пољопривредно земљиште	Није пољопривредно земљиште
Сремска Рача	ВОЈНО ЛОВИШТЕ	218	1127	0.1137	пашњак	6		Ни правно ни фактички није пољопривредно земљиште	Није пољопривредно земљиште
Сремска Рача	ВОЈНО ЛОВИШТЕ	218	1128	0.5176	пашњак	6		Ни правно ни фактички није пољопривредно земљиште	Није пољопривредно земљиште
Сремска Рача	ВОЈНО ЛОВИШТЕ	218	1129	0.1237	пашњак	6		Ни правно ни фактички није пољопривредно земљиште	Није пољопривредно земљиште
Сремска Рача	ВОЈНО ЛОВИШТЕ	218	1130	0.1501	пашњак	6		Ни правно ни фактички није пољопривредно земљиште	Није пољопривредно земљиште
Сремска Рача	ВОЈНО ЛОВИШТЕ	218	1131	0.1627	пашњак	6		Ни правно ни фактички није пољопривредно земљиште	Није пољопривредно земљиште
Сремска Рача	ВОЈНО ЛОВИШТЕ	218	1132	0.0311	пашњак	6		Ни правно ни фактички није пољопривредно земљиште	Није пољопривредно земљиште
Сремска Рача	ВОЈНО ЛОВИШТЕ	218	1133	0.5386	пашњак	6		Ни правно ни фактички није пољопривредно земљиште	Није пољопривредно земљиште
Сремска Рача	ВОЈНО ЛОВИШТЕ	218	1135	0.2517	пашњак	6		Ни правно ни фактички није пољопривредно земљиште	Није пољопривредно земљиште
Сремска Рача	ВОЈНО ЛОВИШТЕ	218	1137	0.1319	пашњак	6		Ни правно ни фактички није пољопривредно земљиште	Није пољопривредно земљиште
Сремска Рача	ВОЈНО ЛОВИШТЕ	218	1138	0.1596	пашњак	6		Ни правно ни фактички није пољопривредно земљиште	Није пољопривредно земљиште
Сремска Рача	ВОЈНО ЛОВИШТЕ	218	1139	1.8043	пашњак	6		Ни правно ни фактички није пољопривредно земљиште	Није пољопривредно земљиште

Сремска Рача	ВОЈНО ЛОВИШТЕ	218	1140	21.0908	пашњак	6		Ни правно ни фактички није пољопривредно земљиште	Није пољопривредно земљиште
Сремска Рача	ВОЈНО ЛОВИШТЕ	218	1141	4.0169	пашњак	6		Ни правно ни фактички није пољопривредно земљиште	Није пољопривредно земљиште
Сремска Рача	СТ.РАЦА	218	959	67.6709	њива	6		Правно и фактичко стање се разликују- на терену није пољопривредно земљиште-прилог Записник комисије за израду програма или Републичког пољопривредног инспектора	Није пољопривредно земљиште_
Сремска Рача	СЕЛО	597	424	0.0251	њива	6	шума	Правно и фактичко стање се разликују- на терену није пољопривредно земљиште-прилог Записник комисије за израду програма или Републичког пољопривредног инспектора	ШУМА
Сремска Рача	СЕЛО	597	424	0.1355	њива	6	шума	Правно и фактичко стање се разликују- на терену није пољопривредно земљиште-прилог Записник комисије за израду програма или Републичког пољопривредног инспектора	ШУМА
Сремска Рача	СЕЛО	218	351	0.0561	њива	5	шума	Правно и фактичко стање се разликују- на терену није пољопривредно земљиште-прилог Записник комисије за израду програма или Републичког пољопривредног инспектора	ШУМА
Сремска Рача	БОСУТСКИ ПУТ	652	766	0.0057	земљиште под зградом-објектом		земљиште уз зграду - објекат	Правно и фактичко стање се разликују- на терену није пољопривредно земљиште-прилог Записник комисије за израду програма или Републичког пољопривредног инспектора	ЗЕМЉИШТЕ УЗ ЗГРАДУ И ДРУГИ ОБЈЕКАТ
Сремска Рача	БОСУТСКИ ПУТ	652	766	0.0500	земљиште уз зграду - објекат		земљиште уз зграду - објекат	Правно и фактичко стање се разликују- на терену није пољопривредно земљиште-прилог Записник комисије за израду програма или Републичког пољопривредног инспектора	ЗЕМЉИШТЕ УЗ ЗГРАДУ И ДРУГИ ОБЈЕКАТ
Сремска Рача	БОСУТСКИ ПУТ	652	766	0.3862	њива	4	земљиште уз зграду - објекат	Правно и фактичко стање се разликују- на терену није пољопривредно земљиште-прилог Записник комисије за израду програма или Републичког пољопривредног инспектора	ЗЕМЉИШТЕ УЗ ЗГРАДУ И ДРУГИ ОБЈЕКАТ
Укупно	***Сремска Рача***			***543.6838***					
Чалма	МОРЈАН	154	2289/2	0.0003	земљиште под делом зграде			Ни правно ни фактички није пољопривредно земљиште	Није пољопривредно земљиште
Чалма	СЕЛО	205	844	0.0010	земљиште под зградом-објектом			Ни правно ни фактички није пољопривредно земљиште	Није пољопривредно земљиште
Чалма	БРЕСТ	152	1992/3	0.0483	земљиште под зградом-објектом			Ни правно ни фактички није пољопривредно земљиште	Није пољопривредно земљиште
Чалма	ТРШЦЕВО ВОЦЕ	154	1464/2	0.1029	пашњак	2		Ни правно ни фактички није пољопривредно земљиште	Није пољопривредно земљиште
Чалма	ТРШЦЕВО ВОЦЕ	154	1497	0.1867	пашњак	2		Ни правно ни фактички није пољопривредно земљиште	Није пољопривредно земљиште
Чалма	ТРШЦЕВО ВОЦЕ	154	1648	0.2773	пашњак	2		Ни правно ни фактички није пољопривредно земљиште	Није пољопривредно земљиште
Чалма	СЕЛО	154	108/2	0.0367	пашњак	2		Ни правно ни фактички није пољопривредно земљиште	Није пољопривредно земљиште
Чалма	МОРЈАН	154	2293/1	0.1549	пашњак	2		Ни правно ни фактички није пољопривредно земљиште	Није пољопривредно земљиште
Чалма	МОРЈАН	154	2062	0.0931	пашњак	2		Ни правно ни фактички није пољопривредно земљиште	Није пољопривредно земљиште
Чалма	ТРШЦЕВО ВОЦЕ	154	1432	0.3507	пашњак	2		Ни правно ни фактички није пољопривредно земљиште	Није пољопривредно земљиште
Чалма	МОРЈАН	154	2138	0.2087	њива	2		Ни правно ни фактички није пољопривредно земљиште	Није пољопривредно земљиште
Чалма	БРЕСТ	152	1992/3	1.5323	пашњак	2		Ни правно ни фактички није пољопривредно земљиште	Није пољопривредно земљиште
Чалма	БРЕСТ	152	1992/4	0.0008	пашњак	2		Ни правно ни фактички није пољопривредно земљиште	Није пољопривредно земљиште
Чалма	БРЕСТ	152	1992/6	0.2882	пашњак	2		Ни правно ни фактички није пољопривредно земљиште	Није пољопривредно земљиште
Чалма	БРЕСТ	152	1992/2	0.0511	пашњак	2		Ни правно ни фактички није пољопривредно земљиште	Није пољопривредно земљиште
Чалма	СЕЛО	154	673	0.0290	пашњак	2		Ни правно ни фактички није пољопривредно земљиште	Није пољопривредно земљиште
Чалма	ТРШЦЕВО ВОЦЕ	154	1416	0.0382	воћњак	2		Ни правно ни фактички није пољопривредно земљиште	Није пољопривредно земљиште
Чалма	СЕЛО	154	155	0.1164	њива	2		Ни правно ни фактички није пољопривредно земљиште	Није пољопривредно земљиште

Чалма	ТРШЦЕВО ВОЦЕ	148	1565	0.1888	њива	2		Ни правно ни фактички није пољопривредно земљиште	Није пољопривредно земљиште
Чалма	РОГУЉ.ВРТЛОГ	1134	2295/1	7.3445	њива	2		Правоснажно Решење о враћању које није спроведено у јавној евиденцији- прилог Решење	Закључак Владе, 05 Број: 464-7844/2022
Чалма	РОГУЉ.ВРТЛОГ	1134	2295/1	2.3333	њива	2		Правоснажно Решење о враћању које није спроведено у јавној евиденцији- прилог Решење	Закључак владе 05 Број:464-7844/2022
Чалма	РОГУЉ.ВРТЛОГ	1134	2295/1	8.0808	њива	2		Правоснажно Решење о враћању које није спроведено у јавној евиденцији- прилог Решење	Закључак Владе, 05 Број: 464-7844/2022
Чалма	РОГУЉ.ВРТЛОГ	1134	2295/1	0.6529	њива	2		Правоснажно Решење о враћању које није спроведено у јавној евиденцији- прилог Решење	Закључак Владе, 05 Број: 464-7844/2022
Чалма	РОГУЉ.ВРТЛОГ	1134	2295/1	2.3333	њива	2		Правоснажно Решење о враћању које није спроведено у јавној евиденцији- прилог Решење	Закључак владе 05 Број:464-7844/2022
Чалма	РОГУЉ.ВРТЛОГ	1134	2295/1	4.9588	њива	2		Правоснажно Решење о враћању које није спроведено у јавној евиденцији- прилог Решење	Закључак владе 05 Број:464-7844/2022
Чалма	РОГУЉ.ВРТЛОГ	1134	2295/1	4.6666	њива	2		Правоснажно Решење о враћању које није спроведено у јавној евиденцији- прилог Решење	Закључак владе 05 Број:464-7844/2022
Чалма	РОГУЉ.ВРТЛОГ	1134	2295/1	2.3333	њива	2		Правоснажно Решење о враћању које није спроведено у јавној евиденцији- прилог Решење	Закључак владе 05 Број:464-7844/2022
Чалма	РОГУЉ.ВРТЛОГ	1134	2295/1	1.5659	њива	2		Правоснажно Решење о враћању које није спроведено у јавној евиденцији- прилог Решење	Закључак владе 05 Број:464-7844/2022
Чалма	РОГУЉ.ВРТЛОГ	1134	2295/1	5.2293	њива	2		Правоснажно Решење о враћању које није спроведено у јавној евиденцији- прилог Решење	Закључак владе 05 Број:464-7844/2022
Чалма	РОГУЉ.ВРТЛОГ	1134	2295/1	1.3562	њива	2		Правоснажно Решење о враћању које није спроведено у јавној евиденцији- прилог Решење	Закључак владе 05 Број:464-7844/2022
Чалма	РОГУЉ.ВРТЛОГ	1134	2295/1	0.6129	њива	2		Правоснажно Решење о враћању које није спроведено у јавној евиденцији- прилог Решење	Закључак владе 05 Број:464-7844/2022
Чалма	РОГУЉ.ВРТЛОГ	1134	2295/1	3.3334	њива	2		Правоснажно Решење о враћању које није спроведено у јавној евиденцији- прилог Решење	Закључак владе 05 Број:464-7844/2022
Чалма	МОРЈАН	154	2289/2	1.3553	њива	3		Ни правно ни фактички није пољопривредно земљиште	Није пољопривредно земљиште
Чалма	СЕЛО	154	751	0.1506	њива	3		Ни правно ни фактички није пољопривредно земљиште	Није пољопривредно земљиште
Чалма	СЕЛО	205	844	0.0887	њива	3		Ни правно ни фактички није пољопривредно земљиште	Није пољопривредно земљиште
Чалма	СЕЛО	154	846/2	0.0195	њива	3		Ни правно ни фактички није пољопривредно земљиште	Није пољопривредно земљиште
Чалма	ТРШЦЕВО ВОЦЕ	154	1697/2	0.0316	пашњак	3		Ни правно ни фактички није пољопривредно земљиште	Није пољопривредно земљиште
Чалма	ТРШЦЕВО ВОЦЕ	154	1302	0.0648	пашњак	3		Ни правно ни фактички није пољопривредно земљиште	Није пољопривредно земљиште
Чалма	КОСТИЦЕВАЦ	148	2058/33	0.1498	њива	3		Ни правно ни фактички није пољопривредно земљиште	Није пољопривредно земљиште
Чалма	9.НОВЕМБАР	813	2058/38	0.1491	њива	3		Ни правно ни фактички није пољопривредно земљиште	Није пољопривредно земљиште
Чалма	КОСТИЦЕВАЦ	148	2058/69	0.0022	њива	3		Ни правно ни фактички није пољопривредно земљиште	Није пољопривредно земљиште
Чалма	ТРШЦЕВО ВОЦЕ	154	1434	0.7176	пашњак	3		Ни правно ни фактички није пољопривредно земљиште	Није пољопривредно земљиште
Чалма	ТРШЦЕВО ВОЦЕ	154	1436	0.3459	пашњак	3		Ни правно ни фактички није пољопривредно земљиште	Није пољопривредно земљиште
Чалма	ТРШЦЕВО ВОЦЕ	148	1417	0.0924	пашњак	3		Ни правно ни фактички није пољопривредно земљиште	Није пољопривредно земљиште
Чалма	ТРШЦЕВО ВОЦЕ	154	1418	0.0772	пашњак	3		Ни правно ни фактички није пољопривредно земљиште	Није пољопривредно земљиште

Чалма	ТРШЦЕВО ВОЦЕ	154	1428	0.0947	пашњак	3		Ни правно ни фактички није пољопривредно земљиште	Није пољопривредно земљиште
Чалма	МОРЈАН	154	2062	0.0399	пашњак	3		Ни правно ни фактички није пољопривредно земљиште	Није пољопривредно земљиште
Чалма	КОСТИЦЕВАЦ	152	2059/1	1.5260	пашњак	3		Ни правно ни фактички није пољопривредно земљиште	Није пољопривредно земљиште
Чалма	ТРШЦЕВО ВОЦЕ	154	919	0.1869	пашњак	3		Ни правно ни фактички није пољопривредно земљиште	Није пољопривредно земљиште
Чалма	ТРШЦЕВО ВОЦЕ	154	987	0.0373	пашњак	3		Ни правно ни фактички није пољопривредно земљиште	Није пољопривредно земљиште
Чалма	ТРШЦЕВО ВОЦЕ	154	988	0.0536	пашњак	3		Ни правно ни фактички није пољопривредно земљиште	Није пољопривредно земљиште
Чалма	СЕЛО	154	753	1.6909	пашњак	3		Ни правно ни фактички није пољопривредно земљиште	Није пољопривредно земљиште
Чалма	БРЕСТ	154	1993	0.0630	њива	3		Ни правно ни фактички није пољопривредно земљиште	Није пољопривредно земљиште
Чалма	Н.СЕЛО ВЕЛИКО	156	2439/2	7.3597	њива	3		Правоснажно Решење о враћању које није спроведено у јавној евиденцији- прилог Решење	Закључак владе 05 Број:464-7844/2022
Чалма	Н.СЕЛО ВЕЛИКО	156	2439/2	1.7454	њива	3		Правоснажно Решење о враћању које није спроведено у јавној евиденцији- прилог Решење	Закључак владе 05 Број:464-7844/2022
Чалма	Н.СЕЛО МАЛО	1431	2443/1	36.7738	њива	3		Правоснажно Решење о враћању које није спроведено у јавној евиденцији- прилог Решење	Закључак владе 05 Број:464-7844/2022
Чалма	РОГУЉ.ВРТЛОГ	1134	2295/1	1.7896	њива	3		Правоснажно Решење о враћању које није спроведено у јавној евиденцији- прилог Решење	Закључак владе 05 Број:464-7844/2022
Чалма	РОГУЉ.ВРТЛОГ	1134	2295/1	2.6667	њива	3		Правоснажно Решење о враћању које није спроведено у јавној евиденцији- прилог Решење	Закључак владе 05 Број:464-7844/2022
Чалма	РОГУЉ.ВРТЛОГ	1134	2295/1	5.6675	њива	3		Правоснажно Решење о враћању које није спроведено у јавној евиденцији- прилог Решење	Закључак владе 05 Број:464-7844/2022
Чалма	РОГУЉ.ВРТЛОГ	1134	2295/1	5.3334	њива	3		Правоснажно Решење о враћању које није спроведено у јавној евиденцији- прилог Решење	Закључак владе 05 Број:464-7844/2022
Чалма	РОГУЉ.ВРТЛОГ	1134	2295/1	3.8098	њива	3		Правоснажно Решење о враћању које није спроведено у јавној евиденцији- прилог Решење	Закључак владе 05 Број:464-7844/2022
Чалма	РОГУЉ.ВРТЛОГ	1134	2295/1	0.7004	њива	3		Правоснажно Решење о враћању које није спроведено у јавној евиденцији- прилог Решење	Закључак владе 05 Број:464-7844/2022
Чалма	РОГУЉ.ВРТЛОГ	1134	2295/1	1.5501	њива	3		Правоснажно Решење о враћању које није спроведено у јавној евиденцији- прилог Решење	Закључак владе 05 Број:464-7844/2022
Чалма	РОГУЉ.ВРТЛОГ	1134	2295/1	5.9767	њива	3		Правоснажно Решење о враћању које није спроведено у јавној евиденцији- прилог Решење	Закључак владе 05 Број:464-7844/2022
Чалма	РОГУЉ.ВРТЛОГ	1134	2295/1	8.3943	њива	3		Правоснажно Решење о враћању које није спроведено у јавној евиденцији- прилог Решење	Закључак Владе, 05 Број: 464-7844/2022
Чалма	РОГУЉ.ВРТЛОГ	1134	2295/1	2.6667	њива	3		Правоснажно Решење о враћању које није спроведено у јавној евиденцији- прилог Решење	Закључак владе 05 Број:464-7844/2022
Чалма	РОГУЉ.ВРТЛОГ	1134	2295/1	0.7461	њива	3		Правоснажно Решење о враћању које није спроведено у јавној евиденцији- прилог Решење	Закључак Владе, 05 Број: 464-7844/2022
Чалма	РОГУЉ.ВРТЛОГ	1134	2295/1	2.6667	њива	3		Правоснажно Решење о враћању које није спроведено у јавној евиденцији- прилог Решење	Закључак владе 05 Број:464-7844/2022
Чалма	РОГУЉ.ВРТЛОГ	1134	2295/1	9.2356	њива	3		Правоснажно Решење о враћању које није спроведено у јавној евиденцији- прилог Решење	Закључак Владе, 05 Број: 464-7844/2022
Чалма	Н.СЕЛО ВЕЛИКО	156	2439/2	51.3415	њива	3		Правоснажно Решење о враћању које није спроведено у јавној евиденцији- прилог Решење	Закључак владе 05 Број:464-7844/2022
Чалма	Н.СЕЛО ВЕЛИКО	156	2439/2	7.1441	њива	4		Правоснажно Решење о враћању које није спроведено у јавној евиденцији- прилог Решење	Закључак владе 05 Број:464-7844/2022
Чалма	ТРШЦЕВО ВОЦЕ	154	1316	3.8234	пашњак	4		Правоснажно Решење о враћању које није спроведено у јавној евиденцији- прилог Решење	46-00-45/2007

Чалма	ТРШЦЕВО ВОЦЕ	154	1316	0.3714	пашњак	4		Правоснажно Решење о враћању које није спроведено у јавној евиденцији- прилог Решење	46-00-45/2007
Чалма	ТРШЦЕВО ВОЦЕ	154	1319	0.0702	пашњак	4		Ни правно ни фактички није пољопривредно земљиште	Није пољопривредно земљиште
Чалма	БРЕСТ	154	1993	0.0894	њива	4		Ни правно ни фактички није пољопривредно земљиште	Није пољопривредно земљиште
Чалма	ТРШЦЕВО ВОЦЕ	154	1294/1	0.0795	њива	4		Ни правно ни фактички није пољопривредно земљиште	Није пољопривредно земљиште
Чалма	ТРШЦЕВО ВОЦЕ	154	1294/2	0.0433	њива	4		Ни правно ни фактички није пољопривредно земљиште	Није пољопривредно земљиште
Чалма	СЕЛО	154	781	0.3338	пашњак	4		Ни правно ни фактички није пољопривредно земљиште	Није пољопривредно земљиште
Чалма	ТРШЦЕВО ВОЦЕ	154	1311/1	0.0761	пашњак	4		Ни правно ни фактички није пољопривредно земљиште	Није пољопривредно земљиште
Чалма	ТРШЦЕВО ВОЦЕ	154	1316	0.5497	пашњак	4	њива	Правоснажно Решење о враћању које није спроведено у јавној евиденцији- прилог Решење	46-00-45/2007
Чалма	ТРШЦЕВО ВОЦЕ	154	988	0.0950	пашњак	3	шума	Ни правно ни фактички није пољопривредно земљиште	Није пољопривредно земљиште
Чалма	ТРШЦЕВО ВОЦЕ	154	1316	0.7371	пашњак	4	шума	Правно и фактичко стање се разликују- на терену није пољопривредно земљиште-прилог Записник комисије за израду програма или Републичког пољопривредног инспектора	ШУМА
Чалма	ТРШЦЕВО ВОЦЕ	154	1314	0.0234	пашњак	4	шума	Ни правно ни фактички није пољопривредно земљиште	Није пољопривредно земљиште
Чалма	ТРШЦЕВО ВОЦЕ	154	1316	0.1278	пашњак	4	земљиште под зградом-објектом	Правно и фактичко стање се разликују- на терену није пољопривредно земљиште-прилог Записник комисије за израду програма или Републичког пољопривредног инспектора	ЗЕМЉИШТЕ ПОД ЗГРАДОМ И ДРУГИМ ОБЈЕКТОМ
Чалма	ТРШЦЕВО ВОЦЕ	154	1303	0.0059	њива	4	земљиште под зградом-објектом	Правно и фактичко стање се разликују- на терену није пољопривредно земљиште-прилог Записник комисије за израду програма или Републичког пољопривредног инспектора	ЗЕМЉИШТЕ ПОД ЗГРАДОМ И ДРУГИМ ОБЈЕКТОМ
Чалма	ТРШЦЕВО ВОЦЕ	154	1649	0.0003	земљиште под зградом-објектом		земљиште под зградом-објектом	Правно и фактичко стање се разликују- на терену није пољопривредно земљиште-прилог Записник комисије за израду програма или Републичког пољопривредног инспектора	ЗЕМЉИШТЕ ПОД ЗГРАДОМ И ДРУГИМ ОБЈЕКТОМ
Чалма	ТРШЦЕВО ВОЦЕ	154	1649	0.0006	земљиште под зградом-објектом		земљиште под зградом-објектом	Правно и фактичко стање се разликују- на терену није пољопривредно земљиште-прилог Записник комисије за израду програма или Републичког пољопривредног инспектора	ЗЕМЉИШТЕ ПОД ЗГРАДОМ И ДРУГИМ ОБЈЕКТОМ
Чалма	КОСТИЦЕВАЦ	154	2061	0.0048	пашњак	2	земљиште под зградом-објектом	Правно и фактичко стање се разликују- на терену није пољопривредно земљиште-прилог Записник комисије за израду програма или Републичког пољопривредног инспектора	ЗЕМЉИШТЕ ПОД ЗГРАДОМ И ДРУГИМ ОБЈЕКТОМ
Чалма	КОСТИЦЕВАЦ	154	2061	0.0345	пашњак	2	земљиште уз зграду - објекат	Правно и фактичко стање се разликују- на терену није пољопривредно земљиште-прилог Записник комисије за израду програма или Републичког пољопривредног инспектора	ЗЕМЉИШТЕ УЗ ЗГРАДУ И ДРУГИ ОБЈЕКАТ
Чалма	КОСТИЦЕВАЦ	154	2061	0.0009	земљиште под делом зграде		земљиште уз зграду - објекат	Правно и фактичко стање се разликују- на терену није пољопривредно земљиште-прилог Записник комисије за израду програма или Републичког пољопривредног инспектора	ЗЕМЉИШТЕ УЗ ЗГРАДУ И ДРУГИ ОБЈЕКАТ
Чалма	РОГУЉ.ВРТЛОГ	1134	2295/1	0.0088	земљиште под зградом-објектом		земљиште уз зграду - објекат	Правно и фактичко стање се разликују- на терену није пољопривредно земљиште-прилог Записник комисије за израду програма или Републичког пољопривредног инспектора	ЗЕМЉИШТЕ УЗ ЗГРАДУ И ДРУГИ ОБЈЕКАТ
Чалма	РОГУЉ.ВРТЛОГ	1134	2295/1	0.0002	земљиште под делом зграде		земљиште уз зграду - објекат	Правно и фактичко стање се разликују- на терену није пољопривредно земљиште-прилог Записник комисије за израду програма или Републичког пољопривредног инспектора	ЗЕМЉИШТЕ УЗ ЗГРАДУ И ДРУГИ ОБЈЕКАТ
Чалма	БРЕСТ	152	2056/4	0.0047	њива	3	земљиште уз зграду - објекат	Правно и фактичко стање се разликују- на терену није пољопривредно земљиште-прилог Записник комисије за израду програма или Републичког пољопривредног инспектора	ЗЕМЉИШТЕ УЗ ЗГРАДУ И ДРУГИ ОБЈЕКАТ
Чалма	БРЕСТ	152	2056/4	0.0055	њива	3	земљиште уз зграду - објекат	Правно и фактичко стање се разликују- на терену није пољопривредно земљиште-прилог Записник комисије за израду програма или Републичког пољопривредног инспектора	ЗЕМЉИШТЕ УЗ ЗГРАДУ И ДРУГИ ОБЈЕКАТ
Чалма	БРЕСТ	152	2056/4	0.0174	њива	3	земљиште уз зграду - објекат	Правно и фактичко стање се разликују- на терену није пољопривредно земљиште-прилог Записник комисије за израду програма или Републичког пољопривредног инспектора	ЗЕМЉИШТЕ УЗ ЗГРАДУ И ДРУГИ ОБЈЕКАТ
Чалма	БРЕСТ	154	2056/1	0.0134	њива	3	остало вештачки створено неплодно земљиште	Ни правно ни фактички није пољопривредно земљиште	Није пољопривредно земљиште
Чалма	ТРШЦЕВО ВОЦЕ	154	1312	0.0166	пашњак	4	остало вештачки створено неплодно земљиште	Ни правно ни фактички није пољопривредно земљиште	Није пољопривредно земљиште
Чалма	ТРШЦЕВО ВОЦЕ	154	1314	0.0122	пашњак	4	остало вештачки створено неплодно земљиште	Ни правно ни фактички није пољопривредно земљиште	Није пољопривредно земљиште
Чалма	БРЕСТ	154	1992/1	0.0194	пашњак	2	остало вештачки створено неплодно земљиште	Ни правно ни фактички није пољопривредно земљиште	Није пољопривредно земљиште

Чалма	ТРШЦЕВО ВОЦЕ	154	1649	0.5948	пашњак	3	извор	Правно и фактичко стање се разликују- на терену није пољопривредно земљиште-прилог Записник комисије за израду програма или Републичког пољопривредног инспектора	ИЗВОР
Укупно	***Чалма***			***218.1718***					
Шашинци	СВЕТОЗАРА МИЛЕТИЋА	1005	1329	0.0006	земљиште под зградом-објектом			Правно и фактичко стање се разликују- на терену није пољопривредно земљиште-прилог Записник комисије за израду програма или Републичког пољопривредног инспектора	Није пољопривредно земљиште_
Шашинци	СВЕТОЗАРА МИЛЕТИЋА	1005	1329	0.0033	земљиште под зградом-објектом			Правно и фактичко стање се разликују- на терену није пољопривредно земљиште-прилог Записник комисије за израду програма или Републичког пољопривредног инспектора	Није пољопривредно земљиште_
Шашинци	СЕЛО	1005	828/1	0.0004	земљиште под делом зграде			Правно и фактичко стање се разликују- на терену није пољопривредно земљиште-прилог Записник комисије за израду програма или Републичког пољопривредног инспектора	Није пољопривредно земљиште_
Шашинци	ЛЕГЕТ	1005	2765/9	0.0993	њива	1		Ни правно ни фактички није пољопривредно земљиште	Није пољопривредно земљиште
Шашинци	СЕЛО	1005	1930	0.0270	пашњак	1		Ни правно ни фактички није пољопривредно земљиште	Није пољопривредно земљиште
Шашинци	ТАБОРИШТЕ	1005	2587	1.0358	пашњак	1		Ни правно ни фактички није пољопривредно земљиште	Није пољопривредно земљиште
Шашинци	ТАБОРИШТЕ	1005	2489/2	0.9103	пашњак	1		Ни правно ни фактички није пољопривредно земљиште	Није пољопривредно земљиште
Шашинци	СЕЛО	489	1465	0.0575	њива	2		Ни правно ни фактички није пољопривредно земљиште	Није пољопривредно земљиште
Шашинци	СЕЛО	489	1468	0.0590	њива	2		Ни правно ни фактички није пољопривредно земљиште	Није пољопривредно земљиште
Шашинци	ТАБОРИШТЕ	1005	2489/18	0.6674	њива	2		Ни правно ни фактички није пољопривредно земљиште	Није пољопривредно земљиште
Шашинци	ТАБОРИШТЕ	1005	2489/22	0.2118	њива	2		Ни правно ни фактички није пољопривредно земљиште	Није пољопривредно земљиште
Шашинци	ТАБОРИШТЕ	39	2508	0.0460	њива	2		Ни правно ни фактички није пољопривредно земљиште	Није пољопривредно земљиште
Шашинци	ТАБОРИШТЕ	39	2509	0.0798	њива	2		Ни правно ни фактички није пољопривредно земљиште	Није пољопривредно земљиште
Шашинци	ТАБОРИШТЕ	1228	2513	0.3305	њива	2		Ни правно ни фактички није пољопривредно земљиште	Није пољопривредно земљиште
Шашинци	ДОЛИЦ	1049	287/18	0.0580	њива	2		Ни правно ни фактички није пољопривредно земљиште	Није пољопривредно земљиште
Шашинци	ДОЛИЦ	1049	287/19	0.0360	њива	2		Ни правно ни фактички није пољопривредно земљиште	Није пољопривредно земљиште
Шашинци	ДОЛИЦ	1049	287/20	0.0320	њива	2		Ни правно ни фактички није пољопривредно земљиште	Није пољопривредно земљиште
Шашинци	ДОЛИЦ	1049	287/21	0.0280	њива	2		Ни правно ни фактички није пољопривредно земљиште	Није пољопривредно земљиште
Шашинци	ДОЛИЦ	1049	287/22	0.0140	њива	2		Ни правно ни фактички није пољопривредно земљиште	Није пољопривредно земљиште
Шашинци	ДОЛИЦ	1049	287/23	0.0140	њива	2		Ни правно ни фактички није пољопривредно земљиште	Није пољопривредно земљиште
Шашинци	ДОЛИЦ	1049	287/24	0.0698	њива	2		Ни правно ни фактички није пољопривредно земљиште	Није пољопривредно земљиште
Шашинци	ДОЛИЦ	806	287/25	0.0520	њива	2		Ни правно ни фактички није пољопривредно земљиште	Није пољопривредно земљиште
Шашинци	ДОЛИЦ	1049	287/26	0.0400	њива	2		Ни правно ни фактички није пољопривредно земљиште	Није пољопривредно земљиште
Шашинци	ДОЛИЦ	1049	287/27	0.1920	њива	2		Ни правно ни фактички није пољопривредно земљиште	Није пољопривредно земљиште
Шашинци	ОРАЦКО ПОЉЕ	316	2931/2	0.0235	њива	2		Ни правно ни фактички није пољопривредно земљиште	Није пољопривредно земљиште
Шашинци	ОРАЦКО ПОЉЕ	316	2932/2	0.0152	њива	2		Ни правно ни фактички није пољопривредно земљиште	Није пољопривредно земљиште

Шашинци	ОРАЦКО ПОЉЕ	316	2933/3	0.0607	њива	2		Ни правно ни фактички није пољопривредно земљиште	Није пољопривредно земљиште
Шашинци	ОРАЦКО ПОЉЕ	316	2934/10	0.0163	њива	2		Ни правно ни фактички није пољопривредно земљиште	Није пољопривредно земљиште
Шашинци	ОРАЦКО ПОЉЕ	316	2934/11	0.0189	њива	2		Ни правно ни фактички није пољопривредно земљиште	Није пољопривредно земљиште
Шашинци	ОРАЦКО ПОЉЕ	806	2934/12	0.0401	њива	2		Ни правно ни фактички није пољопривредно земљиште	Није пољопривредно земљиште
Шашинци	КУДОШ	1005	2686/10	0.2402	њива	2		Ни правно ни фактички није пољопривредно земљиште	Није пољопривредно земљиште
Шашинци	ДОЛИЦ	1049	287/37	0.0560	њива	2		Ни правно ни фактички није пољопривредно земљиште	Није пољопривредно земљиште
Шашинци	ДОЛИЦ	1049	287/38	1.0513	њива	2		Ни правно ни фактички није пољопривредно земљиште	Није пољопривредно земљиште
Шашинци	ОРАЦКО ПОЉЕ	1049	2886/3	0.0155	њива	2		Ни правно ни фактички није пољопривредно земљиште	Није пољопривредно земљиште
Шашинци	СЕЛО	1005	289/1	1.0055	њива	2		Ни правно ни фактички није пољопривредно земљиште	Није пољопривредно земљиште
Шашинци	ДОЛИЦ	1005	287/40	0.0491	пашњак	2		Ни правно ни фактички није пољопривредно земљиште	Није пољопривредно земљиште
Шашинци	ДОЛИЦ	1005	287/7	0.1805	пашњак	2		Ни правно ни фактички није пољопривредно земљиште	Није пољопривредно земљиште
Шашинци	СЕЛО	235	289/4	0.3044	пашњак	2		Ни правно ни фактички није пољопривредно земљиште	Није пољопривредно земљиште
Шашинци	ДОЛИЦ	316	287/30	0.5961	пашњак	2		Ни правно ни фактички није пољопривредно земљиште	Није пољопривредно земљиште
Шашинци	ДОЛИЦ	1005	287/32	1.7129	пашњак	2		Ни правно ни фактички није пољопривредно земљиште	Није пољопривредно земљиште
Шашинци	ДОЛИЦ	1005	287/34	1.4008	пашњак	2		Ни правно ни фактички није пољопривредно земљиште	Није пољопривредно земљиште
Шашинци	ДОЛИЦ	1005	287/35	0.1565	пашњак	2		Ни правно ни фактички није пољопривредно земљиште	Није пољопривредно земљиште
Шашинци	ДОЛИЦ	1005	287/36	0.0432	пашњак	2		Ни правно ни фактички није пољопривредно земљиште	Није пољопривредно земљиште
Шашинци	МАЛА СТРАНА	235	257/11	0.3540	пашњак	2		Ни правно ни фактички није пољопривредно земљиште	Није пољопривредно земљиште
Шашинци	МАЛА СТРАНА	235	257/13	0.3521	пашњак	2		Ни правно ни фактички није пољопривредно земљиште	Није пољопривредно земљиште
Шашинци	МАЛА СТРАНА	235	257/15	0.0100	пашњак	2		Ни правно ни фактички није пољопривредно земљиште	Није пољопривредно земљиште
Шашинци	МАЛА СТРАНА	235	257/18	0.0069	пашњак	2		Ни правно ни фактички није пољопривредно земљиште	Није пољопривредно земљиште
Шашинци	СЕЛО	1005	1276	1.6480	пашњак	3		Ни правно ни фактички није пољопривредно земљиште	Није пољопривредно земљиште
Шашинци	СЕЛО	1005	1279/2	0.0079	пашњак	3		Ни правно ни фактички није пољопривредно земљиште	Није пољопривредно земљиште
Шашинци	СЕЛО	1005	1279/7	0.0021	пашњак	3		Ни правно ни фактички није пољопривредно земљиште	Није пољопривредно земљиште
Шашинци	ОРАЦКО ПОЉЕ	1049	2883/2	0.0213	њива	3		Ни правно ни фактички није пољопривредно земљиште	Није пољопривредно земљиште
Шашинци	ОРАЦКО ПОЉЕ	1049	2884/2	0.0159	њива	3		Ни правно ни фактички није пољопривредно земљиште	Није пољопривредно земљиште
Шашинци	МАЛА СТРАНА	235	257/20	0.0082	њива	3		Ни правно ни фактички није пољопривредно земљиште	Није пољопривредно земљиште

Шашинци	ОРАЦКО ПОЉЕ	1049	2854/4	0.0542	њива	3		Ни правно ни фактички није пољопривредно земљиште	Није пољопривредно земљиште
Шашинци	ОРАЦКО ПОЉЕ	1049	2854/6	0.1235	њива	3		Ни правно ни фактички није пољопривредно земљиште	Није пољопривредно земљиште
Шашинци	ОРАЦКО ПОЉЕ	1049	2855/6	0.0494	њива	3		Ни правно ни фактички није пољопривредно земљиште	Није пољопривредно земљиште
Шашинци	МАЛА СТРАНА	1005	247/2	0.0102	њива	3		Ни правно ни фактички није пољопривредно земљиште	Није пољопривредно земљиште
Шашинци	МАЛА СТРАНА	1005	247/3	0.0452	њива	3		Ни правно ни фактички није пољопривредно земљиште	Није пољопривредно земљиште
Шашинци	СЕЛО	235	1592/7	1.1592	пашњак	3		Ни правно ни фактички није пољопривредно земљиште	Није пољопривредно земљиште
Шашинци	ЛЕГЕТ	235	2767/1	0.4377	пашњак	3		Ни правно ни фактички није пољопривредно земљиште	Није пољопривредно земљиште
Шашинци	СЕЛО	1005	828/2	0.0612	пашњак	3		Ни правно ни фактички није пољопривредно земљиште	Није пољопривредно земљиште
Шашинци	СЕЛО	1005	828/3	0.0804	пашњак	3		Ни правно ни фактички није пољопривредно земљиште	Није пољопривредно земљиште
Шашинци	СЕЛО	1005	828/4	0.0771	пашњак	3		Ни правно ни фактички није пољопривредно земљиште	Није пољопривредно земљиште
Шашинци	СЕЛО	1005	828/5	0.0777	пашњак	3		Ни правно ни фактички није пољопривредно земљиште	Није пољопривредно земљиште
Шашинци	СЕЛО	649	533/1	0.8694	пашњак	3		Ни правно ни фактички није пољопривредно земљиште	Није пољопривредно земљиште
Шашинци	СЕЛО	1005	534	0.3981	пашњак	3		Ни правно ни фактички није пољопривредно земљиште	Није пољопривредно земљиште
Шашинци	СЕЛО	1005	827/1	1.1858	пашњак	3		Ни правно ни фактички није пољопривредно земљиште	Није пољопривредно земљиште
Шашинци	ТАБОРИШТЕ	1005	2522	0.2849	пашњак	3		Ни правно ни фактички није пољопривредно земљиште	Није пољопривредно земљиште
Шашинци	ЛЕГЕТ	387	2765/8	0.6200	пашњак	3		Ни правно ни фактички није пољопривредно земљиште	Није пољопривредно земљиште
Шашинци	СЕЛО	1005	1926	0.3054	пашњак	3		Ни правно ни фактички није пољопривредно земљиште	Није пољопривредно земљиште
Шашинци	СЕЛО	1005	1927	0.0446	пашњак	3		Ни правно ни фактички није пољопривредно земљиште	Није пољопривредно земљиште
Шашинци	СВЕТОЗАРА МИЛЕТИЦА	1005	1329	0.1349	пашњак	3		Правно и фактичко стање се разликују- на терену није пољопривредно земљиште-прилог Записник комисије за израду програма или Републичког пољпривредног инспектора	Није пољопривредно земљиште_
Шашинци	СЕЛО	1005	828/1	1.5015	пашњак	3		Правно и фактичко стање се разликују- на терену није пољопривредно земљиште-прилог Записник комисије за израду програма или Републичког пољпривредног инспектора	Није пољопривредно земљиште_
Шашинци	БЕГЛУК	1005	259/29	0.0054	њива	4		Ни правно ни фактички није пољопривредно земљиште	Није пољопривредно земљиште
Шашинци	ОРАЦКО ПОЉЕ	1049	2890/3	0.0038	њива	4		Ни правно ни фактички није пољопривредно земљиште	Није пољопривредно земљиште
Шашинци	ОРАЦКО ПОЉЕ	1049	2890/4	0.0022	њива	4		Ни правно ни фактички није пољопривредно земљиште	Није пољопривредно земљиште
Шашинци	ОРАЦКО ПОЉЕ	1005	2889/7	0.0081	њива	4		Ни правно ни фактички није пољопривредно земљиште	Није пољопривредно земљиште
Шашинци	БАРЕ	1005	181/1	0.0232	њива	3	шума	Правно и фактичко стање се разликују- на терену није пољопривредно земљиште-прилог Записник комисије за израду програма или Републичког пољпривредног инспектора	ШУМА
Шашинци	БАРЕ	1005	182/4	0.0908	њива	3	шума	Правно и фактичко стање се разликују- на терену није пољопривредно земљиште-прилог Записник комисије за израду програма или Републичког пољпривредног инспектора	ШУМА
Шашинци	ДОЛИЦ	1049	287/15	0.1463	њива	2	јаз	Правно и фактичко стање се разликују- на терену није пољопривредно земљиште-прилог Записник комисије за израду програма или Републичког пољпривредног инспектора	ЈАЗ
Укупно	***Шашинци***			***21.2778***					

Шуљам	МУТАЉ	1035	1662	0.1218	земљиште уз зграду - објекат			Правно и фактичко стање се разликују- на терену није пољопривредно земљиште-прилог Записник комисије за израду програма или Републичког пољопривредног инспектора	Није пољопривредно земљиште_
Шуљам	СЕЛО	201	361	0.0500	земљиште уз зграду - објекат			Правно и фактичко стање се разликују- на терену није пољопривредно земљиште-прилог Записник комисије за израду програма или Републичког пољопривредног инспектора	Није пољопривредно земљиште_
Шуљам	МУТАЉ	1035	1662	0.0027	земљиште под зградом-објектом			Правно и фактичко стање се разликују- на терену није пољопривредно земљиште-прилог Записник комисије за израду програма или Републичког пољопривредног инспектора	Није пољопривредно земљиште_
Шуљам	МУТАЉ	1035	1662	0.0098	земљиште под зградом-објектом			Правно и фактичко стање се разликују- на терену није пољопривредно земљиште-прилог Записник комисије за израду програма или Републичког пољопривредног инспектора	Није пољопривредно земљиште_
Шуљам	СЛОБОДАНА БАЈИЦА	201	1	0.0072	земљиште под зградом-објектом			Правно и фактичко стање се разликују- на терену није пољопривредно земљиште-прилог Записник комисије за израду програма или Републичког пољопривредног инспектора	Није пољопривредно земљиште_
Шуљам	СЕЛО	201	361	0.0045	земљиште под зградом-објектом			Правно и фактичко стање се разликују- на терену није пољопривредно земљиште-прилог Записник комисије за израду програма или Републичког пољопривредног инспектора	Није пољопривредно земљиште_
Шуљам	СЕЛО	201	361	0.0444	воћњак	2		Правно и фактичко стање се разликују- на терену није пољопривредно земљиште-прилог Записник комисије за израду програма или Републичког пољопривредног инспектора	Није пољопривредно земљиште_
Шуљам	ИСТОЦНИК	201	1595/1	0.0388	воћњак	2		Ни правно ни фактички није пољопривредно земљиште	Није пољопривредно земљиште
Шуљам	СЛОБОДАНА БАЈИЦА	430	24	0.1992	воћњак	2		Ни правно ни фактички није пољопривредно земљиште	Није пољопривредно земљиште
Шуљам	ВРБАРЕ	201	1852/6	0.7869	пашњак	2		Ни правно ни фактички није пољопривредно земљиште	Није пољопривредно земљиште
Шуљам	ВАГАН	201	1854/1	1.2076	пашњак	2		Ни правно ни фактички није пољопривредно земљиште	Није пољопривредно земљиште
Шуљам	ИСТОЦНИК	244	1564	0.0089	њива	2		Ни правно ни фактички није пољопривредно земљиште	Није пољопривредно земљиште
Шуљам	ИСТОЦНИК	201	1590/2	0.0250	њива	2		Ни правно ни фактички није пољопривредно земљиште	Није пољопривредно земљиште
Шуљам	СЕЛО	201	719/15	0.2146	пашњак	2		Ни правно ни фактички није пољопривредно земљиште	Није пољопривредно земљиште
Шуљам	ПАПРЕЊА	201	1126	0.1515	ливада	3		Ни правно ни фактички није пољопривредно земљиште	Није пољопривредно земљиште
Шуљам	СЛОБОДАНА БАЈИЦА	200	222	0.1744	њива	3		Ни правно ни фактички није пољопривредно земљиште	Није пољопривредно земљиште
Шуљам	ПАПРЕЊА	201	1057	0.3660	ливада	3		Ни правно ни фактички није пољопривредно земљиште	Није пољопривредно земљиште
Шуљам	ДОБРЕЦ	201	1149	0.3722	воћњак	3		Ни правно ни фактички није пољопривредно земљиште	Није пољопривредно земљиште
Шуљам	ВАГАН	200	1533/1	1.3403	пашњак	3		Ни правно ни фактички није пољопривредно земљиште	Није пољопривредно земљиште
Шуљам	ВАГАН	200	1533/5	0.0406	пашњак	3		Ни правно ни фактички није пољопривредно земљиште	Није пољопривредно земљиште
Шуљам	ИСТОЦНИК	201	1535	0.1420	пашњак	3		Ни правно ни фактички није пољопривредно земљиште	Није пољопривредно земљиште
Шуљам	СЕЛО	201	521	0.0411	пашњак	3		Ни правно ни фактички није пољопривредно земљиште	Није пољопривредно земљиште
Шуљам	ВАГАН	201	1862/2	0.0807	пашњак	3		Ни правно ни фактички није пољопривредно земљиште	Није пољопривредно земљиште
Шуљам	ВАГАН	201	1862/3	0.1240	пашњак	3		Ни правно ни фактички није пољопривредно земљиште	Није пољопривредно земљиште
Шуљам	ВАГАН	201	1862/4	0.1240	пашњак	3		Ни правно ни фактички није пољопривредно земљиште	Није пољопривредно земљиште
Шуљам	СЛОБОДАНА БАЈИЦА	201	1	6.6308	пашњак	4		Правно и фактичко стање се разликују- на терену није пољопривредно земљиште-прилог Записник комисије за израду програма или Републичког пољопривредног инспектора	Није пољопривредно земљиште_
Шуљам	МУТАЉ	1035	1662	1.4365	ливада	4		Правно и фактичко стање се разликују- на терену није пољопривредно земљиште-прилог Записник комисије за израду програма или Републичког пољопривредног инспектора	Није пољопривредно земљиште_

Шуљам	ПАПРЕЊА	172	1043	1.1080	пашњак	4		Ни правно ни фактички није пољопривредно земљиште	Није пољопривредно земљиште
Шуљам	ПАПРЕЊА	201	1050	0.1319	пашњак	4		Ни правно ни фактички није пољопривредно земљиште	Није пољопривредно земљиште
Шуљам	ДОБРЕЦ	201	1190	0.2438	ливада	4		Ни правно ни фактички није пољопривредно земљиште	Није пољопривредно земљиште
Шуљам	ВЕТРЕЊАЦА	201	842	0.2438	њива	4		Ни правно ни фактички није пољопривредно земљиште	Није пољопривредно земљиште
Шуљам	ВЕТРЕЊАЦА	172	1015	0.0328	ливада	4		Ни правно ни фактички није пољопривредно земљиште	Није пољопривредно земљиште
Шуљам	ВАГАН	200	1711/41	0.4606	њива	4		Ни правно ни фактички није пољопривредно земљиште	Није пољопривредно земљиште
Шуљам	ДУЖНИЦЕ	200	1723	0.1083	пашњак	4		Ни правно ни фактички није пољопривредно земљиште	Није пољопривредно земљиште
Шуљам	СЕЛО	172	65/2	0.0125	пашњак	4		Ни правно ни фактички није пољопривредно земљиште	Није пољопривредно земљиште
Шуљам	ДОБРЕЦ	201	1150	0.3104	пашњак	4		Ни правно ни фактички није пољопривредно земљиште	Није пољопривредно земљиште
Шуљам	ПАПРЕЊА	201	1067/3	0.6214	пашњак	4		Ни правно ни фактички није пољопривредно земљиште	Није пољопривредно земљиште
Шуљам	ПАПРЕЊА	201	1068	0.2739	пашњак	4		Ни правно ни фактички није пољопривредно земљиште	Није пољопривредно земљиште
Шуљам	ПАПРЕЊА	201	1108	0.7626	пашњак	4		Ни правно ни фактички није пољопривредно земљиште	Није пољопривредно земљиште
Шуљам	ВАГАН	201	1596	2.8635	пашњак	4		Ни правно ни фактички није пољопривредно земљиште	Није пољопривредно земљиште
Шуљам	ДОБРЕЦ	201	1156	0.6426	ливада	5		Ни правно ни фактички није пољопривредно земљиште	Није пољопривредно земљиште
Шуљам	ПАПРЕЊА	201	1077	0.8220	ливада	5		Ни правно ни фактички није пољопривредно земљиште	Није пољопривредно земљиште
Шуљам	ПАПРЕЊА	201	1098	3.0707	ливада	5		Ни правно ни фактички није пољопривредно земљиште	Није пољопривредно земљиште
Шуљам	МУТАЉ	1035	1679	0.2632	воћњак	2	шума	Правно и фактичко стање се разликују- на терену није пољопривредно земљиште-прилог Записник комисије за израду програма или Републичког пољпривредног инспектора	ШУМА
Шуљам	МУТАЉ	1035	1681	0.4224	воћњак	2	шума	Правно и фактичко стање се разликују- на терену није пољопривредно земљиште-прилог Записник комисије за израду програма или Републичког пољпривредног инспектора	ШУМА
Шуљам	МУТАЉ	1035	1677	1.7169	воћњак	1	шума	Правно и фактичко стање се разликују- на терену није пољопривредно земљиште-прилог Записник комисије за израду програма или Републичког пољпривредног инспектора	ШУМА
Шуљам	ВЕТРЕЊАЦА	200	1001	0.2930	ливада	4	шума	Правно и фактичко стање се разликују- на терену није пољопривредно земљиште-прилог Записник комисије за израду програма или Републичког пољпривредног инспектора	ШУМА
Шуљам	ПАПРЕЊА	1063	1096	0.1258	пашњак	4	шума	Правно и фактичко стање се разликују- на терену није пољопривредно земљиште-прилог Записник комисије за израду програма или Републичког пољпривредног инспектора	ШУМА
Шуљам	ДОБРЕЦ	200	1209	0.8660	пашњак	4	шума	Правно и фактичко стање се разликују- на терену није пољопривредно земљиште-прилог Записник комисије за израду програма или Републичког пољпривредног инспектора	ШУМА
Шуљам	ВЕТРЕЊАЦА	200	972	0.0801	пашњак	4	шума	Правно и фактичко стање се разликују- на терену није пољопривредно земљиште-прилог Записник комисије за израду програма или Републичког пољпривредног инспектора	ШУМА
Шуљам	ВЕТРЕЊАЦА	200	975	0.1827	пашњак	4	шума	Правно и фактичко стање се разликују- на терену није пољопривредно земљиште-прилог Записник комисије за израду програма или Републичког пољпривредног инспектора	ШУМА
Шуљам	ВЕТРЕЊАЦА	200	979	0.0343	пашњак	4	шума	Правно и фактичко стање се разликују- на терену није пољопривредно земљиште-прилог Записник комисије за израду програма или Републичког пољпривредног инспектора	ШУМА
Шуљам	ВЕТРЕЊАЦА	200	982	0.0352	пашњак	4	шума	Правно и фактичко стање се разликују- на терену није пољопривредно земљиште-прилог Записник комисије за израду програма или Републичког пољпривредног инспектора	ШУМА
Шуљам	ВЕТРЕЊАЦА	200	940/1	0.1067	пашњак	4	шума	Правно и фактичко стање се разликују- на терену није пољопривредно земљиште-прилог Записник комисије за израду програма или Републичког пољпривредног инспектора	ШУМА

Шуљам	ВЕТРЕЊАЦА	200	940/2	0.0931	пашњак	4	шума	Правно и фактичко стање се разликују- на терену није пољопривредно земљиште-прилог Записник комисије за израду програма или Републичког пољопривредног инспектора	ШУМА
Шуљам	ВЕТРЕЊАЦА	200	998	0.2102	пашњак	4	шума	Правно и фактичко стање се разликују- на терену није пољопривредно земљиште-прилог Записник комисије за израду програма или Републичког пољопривредног инспектора	ШУМА
Шуљам	ВЕТРЕЊАЦА	200	924	0.0069	виноград	4	шума	Правно и фактичко стање се разликују- на терену није пољопривредно земљиште-прилог Записник комисије за израду програма или Републичког пољопривредног инспектора	ШУМА
Шуљам	ДОБРЕЦ	200	1238	0.0424	њива	4	шума	Правно и фактичко стање се разликују- на терену није пољопривредно земљиште-прилог Записник комисије за израду програма или Републичког пољопривредног инспектора	ШУМА
Шуљам	ВЕТРЕЊАЦА	200	826	0.0963	пашњак	4	шума	Правно и фактичко стање се разликују- на терену није пољопривредно земљиште-прилог Записник комисије за израду програма или Републичког пољопривредног инспектора	ШУМА
Шуљам	ГЛАВИЦА	200	1249	0.1573	пашњак	4	шума	Правно и фактичко стање се разликују- на терену није пољопривредно земљиште-прилог Записник комисије за израду програма или Републичког пољопривредног инспектора	ШУМА
Шуљам	ГЛАВИЦА	200	1254	0.1221	пашњак	4	шума	Правно и фактичко стање се разликују- на терену није пољопривредно земљиште-прилог Записник комисије за израду програма или Републичког пољопривредног инспектора	ШУМА
Шуљам	ВЕТРЕЊАЦА	200	841	0.3085	пашњак	4	шума	Правно и фактичко стање се разликују- на терену није пољопривредно земљиште-прилог Записник комисије за израду програма или Републичког пољопривредног инспектора	ШУМА
Шуљам	МУТАЉ	1035	1678	0.0702	њива	4	шума	Правно и фактичко стање се разликују- на терену није пољопривредно земљиште-прилог Записник комисије за израду програма или Републичког пољопривредног инспектора	ШУМА
Шуљам	МУТАЉ	1035	1678	0.2771	њива	4	шума	Правно и фактичко стање се разликују- на терену није пољопривредно земљиште-прилог Записник комисије за израду програма или Републичког пољопривредног инспектора	ШУМА
Шуљам	ВЕТРЕЊАЦА	200	985	0.0296	ливада	4	шума	Правно и фактичко стање се разликују- на терену није пољопривредно земљиште-прилог Записник комисије за израду програма или Републичког пољопривредног инспектора	ШУМА
Шуљам	ВЕТРЕЊАЦА	200	886	0.0945	воћњак	4	шума	Правно и фактичко стање се разликују- на терену није пољопривредно земљиште-прилог Записник комисије за израду програма или Републичког пољопривредног инспектора	ШУМА
Шуљам	ВАГАН	200	1600	0.0321	виноград	3	шума	Правно и фактичко стање се разликују- на терену није пољопривредно земљиште-прилог Записник комисије за израду програма или Републичког пољопривредног инспектора	ШУМА
Шуљам	ВАГАН	200	1645	0.0344	виноград	3	шума	Правно и фактичко стање се разликују- на терену није пољопривредно земљиште-прилог Записник комисије за израду програма или Републичког пољопривредног инспектора	ШУМА
Шуљам	ВАГАН	1035	1646	0.0333	виноград	3	шума	Правно и фактичко стање се разликују- на терену није пољопривредно земљиште-прилог Записник комисије за израду програма или Републичког пољопривредног инспектора	ШУМА
Шуљам	ВЕТРЕЊАЦА	200	760	0.0110	виноград	3	шума	Правно и фактичко стање се разликују- на терену није пољопривредно земљиште-прилог Записник комисије за израду програма или Републичког пољопривредног инспектора	ШУМА
Шуљам	ВЕТРЕЊАЦА	200	760	0.0079	виноград	3	шума	Правно и фактичко стање се разликују- на терену није пољопривредно земљиште-прилог Записник комисије за израду програма или Републичког пољопривредног инспектора	ШУМА
Шуљам	ВЕТРЕЊАЦА	200	753	0.0219	виноград	3	шума	Правно и фактичко стање се разликују- на терену није пољопривредно земљиште-прилог Записник комисије за израду програма или Републичког пољопривредног инспектора	ШУМА
Шуљам	ДОБРЕЦ	200	1235	0.0647	воћњак	3	шума	Правно и фактичко стање се разликују- на терену није пољопривредно земљиште-прилог Записник комисије за израду програма или Републичког пољопривредног инспектора	ШУМА
Шуљам	ДОБРЕЦ	200	1237	0.0974	воћњак	3	шума	Правно и фактичко стање се разликују- на терену није пољопривредно земљиште-прилог Записник комисије за израду програма или Републичког пољопривредног инспектора	ШУМА
Шуљам	ВЕТРЕЊАЦА	200	991	0.1101	воћњак	3	шума	Правно и фактичко стање се разликују- на терену није пољопривредно земљиште-прилог Записник комисије за израду програма или Републичког пољопривредног инспектора	ШУМА
Шуљам	ВЕТРЕЊАЦА	200	829	0.1998	воћњак	3	шума	Правно и фактичко стање се разликују- на терену није пољопривредно земљиште-прилог Записник комисије за израду програма или Републичког пољопривредног инспектора	ШУМА
Шуљам	МУТАЉ	1035	1676	1.5655	њива	3	шума	Правно и фактичко стање се разликују- на терену није пољопривредно земљиште-прилог Записник комисије за израду програма или Републичког пољопривредног инспектора	ШУМА
Шуљам	ВЕТРЕЊАЦА	1035	745	0.0198	пашњак	3	шума	Правно и фактичко стање се разликују- на терену није пољопривредно земљиште-прилог Записник комисије за израду програма или Републичког пољопривредног инспектора	ШУМА
Шуљам	ВЕТРЕЊАЦА	1035	746	0.0561	пашњак	3	шума	Правно и фактичко стање се разликују- на терену није пољопривредно земљиште-прилог Записник комисије за израду програма или Републичког пољопривредног инспектора	ШУМА
Шуљам	ВЕТРЕЊАЦА	1035	747/1	16.6346	пашњак	3	шума	Правно и фактичко стање се разликују- на терену није пољопривредно земљиште-прилог Записник комисије за израду програма или Републичког пољопривредног инспектора	ШУМА
Шуљам	ВЕТРЕЊАЦА	1035	747/1	1.5095	пашњак	3	шума	Правно и фактичко стање се разликују- на терену није пољопривредно земљиште-прилог Записник комисије за израду програма или Републичког пољопривредног инспектора	ШУМА

Шуљам	ВЕТРЕЊАЦА	200	747/2	0.0575	пашњак	3	шума	Правно и фактичко стање се разликују- на терену није пољопривредно земљиште-прилог Записник комисије за израду програма или Републичког пољопривредног инспектора	ШУМА
Шуљам	МУТАЉ	1035	1673	0.4952	пашњак	3	шума	Правно и фактичко стање се разликују- на терену није пољопривредно земљиште-прилог Записник комисије за израду програма или Републичког пољопривредног инспектора	ШУМА
Шуљам	ВАГАН	1016	1862/1	0.5157	пашњак	3	шума	Правно и фактичко стање се разликују- на терену није пољопривредно земљиште-прилог Записник комисије за израду програма или Републичког пољопривредног инспектора	ШУМА
Шуљам	МУТАЉ	1035	1656	8.9755	пашњак	3	шума	Правно и фактичко стање се разликују- на терену није пољопривредно земљиште-прилог Записник комисије за израду програма или Републичког пољопривредног инспектора	ШУМА
Шуљам	МУТАЉ	1035	1657	0.8783	пашњак	3	шума	Правно и фактичко стање се разликују- на терену није пољопривредно земљиште-прилог Записник комисије за израду програма или Републичког пољопривредног инспектора	ШУМА
Шуљам	ВЕТРЕЊАЦА	200	1000	0.0827	њива	7	шума	Правно и фактичко стање се разликују- на терену није пољопривредно земљиште-прилог Записник комисије за израду програма или Републичког пољопривредног инспектора	ШУМА
Шуљам	ВЕТРЕЊАЦА	200	914	0.0077	њива	6	шума	Правно и фактичко стање се разликују- на терену није пољопривредно земљиште-прилог Записник комисије за израду програма или Републичког пољопривредног инспектора	ШУМА
Шуљам	ВЕТРЕЊАЦА	200	915	0.0242	њива	6	шума	Правно и фактичко стање се разликују- на терену није пољопривредно земљиште-прилог Записник комисије за израду програма или Републичког пољопривредног инспектора	ШУМА
Шуљам	ВЕТРЕЊАЦА	200	920	0.0645	њива	6	шума	Правно и фактичко стање се разликују- на терену није пољопривредно земљиште-прилог Записник комисије за израду програма или Републичког пољопривредног инспектора	ШУМА
Шуљам	ВЕТРЕЊАЦА	200	936	0.1166	њива	6	шума	Правно и фактичко стање се разликују- на терену није пољопривредно земљиште-прилог Записник комисије за израду програма или Републичког пољопривредног инспектора	ШУМА
Шуљам	ВЕТРЕЊАЦА	200	983	0.0533	њива	6	шума	Правно и фактичко стање се разликују- на терену није пољопривредно земљиште-прилог Записник комисије за израду програма или Републичког пољопривредног инспектора	ШУМА
Шуљам	ВЕТРЕЊАЦА	200	984	0.0386	њива	6	шума	Правно и фактичко стање се разликују- на терену није пољопривредно земљиште-прилог Записник комисије за израду програма или Републичког пољопривредног инспектора	ШУМА
Шуљам	ВЕТРЕЊАЦА	200	993	0.0969	њива	6	шума	Правно и фактичко стање се разликују- на терену није пољопривредно земљиште-прилог Записник комисије за израду програма или Републичког пољопривредног инспектора	ШУМА
Шуљам	ВАГАН	200	1599	0.2025	њива	6	шума	Правно и фактичко стање се разликују- на терену није пољопривредно земљиште-прилог Записник комисије за израду програма или Републичког пољопривредног инспектора	ШУМА
Шуљам	ВЕТРЕЊАЦА	200	827	0.0977	њива	6	шума	Правно и фактичко стање се разликују- на терену није пољопривредно земљиште-прилог Записник комисије за израду програма или Републичког пољопривредног инспектора	ШУМА
Шуљам	ВЕТРЕЊАЦА	200	828	0.1557	њива	6	шума	Правно и фактичко стање се разликују- на терену није пољопривредно земљиште-прилог Записник комисије за израду програма или Републичког пољопривредног инспектора	ШУМА
Шуљам	ВЕТРЕЊАЦА	200	837	0.0580	њива	6	шума	Правно и фактичко стање се разликују- на терену није пољопривредно земљиште-прилог Записник комисије за израду програма или Републичког пољопривредног инспектора	ШУМА
Шуљам	ВЕТРЕЊАЦА	200	840	0.0295	њива	6	шума	Правно и фактичко стање се разликују- на терену није пољопривредно земљиште-прилог Записник комисије за израду програма или Републичког пољопривредног инспектора	ШУМА
Шуљам	ВЕТРЕЊАЦА	200	883	0.2588	њива	6	шума	Правно и фактичко стање се разликују- на терену није пољопривредно земљиште-прилог Записник комисије за израду програма или Републичког пољопривредног инспектора	ШУМА
Шуљам	ВЕТРЕЊАЦА	200	887	0.1810	њива	6	шума	Правно и фактичко стање се разликују- на терену није пољопривредно земљиште-прилог Записник комисије за израду програма или Републичког пољопривредног инспектора	ШУМА
Шуљам	ВЕТРЕЊАЦА	200	892/1	0.0724	њива	6	шума	Правно и фактичко стање се разликују- на терену није пољопривредно земљиште-прилог Записник комисије за израду програма или Републичког пољопривредног инспектора	ШУМА
Шуљам	ВЕТРЕЊАЦА	200	893	0.0249	њива	6	шума	Правно и фактичко стање се разликују- на терену није пољопривредно земљиште-прилог Записник комисије за израду програма или Републичког пољопривредног инспектора	ШУМА
Шуљам	ВЕТРЕЊАЦА	200	941	0.1243	ливада	5	шума	Правно и фактичко стање се разликују- на терену није пољопривредно земљиште-прилог Записник комисије за израду програма или Републичког пољопривредног инспектора	ШУМА
Шуљам	ВЕТРЕЊАЦА	200	967	0.2106	ливада	5	шума	Правно и фактичко стање се разликују- на терену није пољопривредно земљиште-прилог Записник комисије за израду програма или Републичког пољопривредног инспектора	ШУМА
Шуљам	ВЕТРЕЊАЦА	200	999	0.1180	ливада	5	шума	Правно и фактичко стање се разликују- на терену није пољопривредно земљиште-прилог Записник комисије за израду програма или Републичког пољопривредног инспектора	ШУМА
Шуљам	ВЕТРЕЊАЦА	200	754	0.2182	њива	5	шума	Правно и фактичко стање се разликују- на терену није пољопривредно земљиште-прилог Записник комисије за израду програма или Републичког пољопривредног инспектора	ШУМА
Шуљам	ВЕТРЕЊАЦА	200	758	0.0618	њива	5	шума	Правно и фактичко стање се разликују- на терену није пољопривредно земљиште-прилог Записник комисије за израду програма или Републичког пољопривредног инспектора	ШУМА

Шуљам	ВЕТРЕЊАЦА	200	759	0.0243	њива	5	шума	Правно и фактичко стање се разликују- на терену није пољопривредно земљиште-прилог Записник комисије за израду програма или Републичког пољопривредног инспектора	ШУМА
Шуљам	ВЕТРЕЊАЦА	200	752	0.0104	њива	5	шума	Правно и фактичко стање се разликују- на терену није пољопривредно земљиште-прилог Записник комисије за израду програма или Републичког пољопривредног инспектора	ШУМА
Шуљам	ВАГАН	200	1601/1	0.2975	њива	5	шума	Правно и фактичко стање се разликују- на терену није пољопривредно земљиште-прилог Записник комисије за израду програма или Републичког пољопривредног инспектора	ШУМА
Шуљам	ВАГАН	200	1601/1	0.3450	њива	5	шума	Правно и фактичко стање се разликују- на терену није пољопривредно земљиште-прилог Записник комисије за израду програма или Републичког пољопривредног инспектора	ШУМА
Шуљам	ВАГАН	200	1618	0.1796	њива	5	шума	Правно и фактичко стање се разликују- на терену није пољопривредно земљиште-прилог Записник комисије за израду програма или Републичког пољопривредног инспектора	ШУМА
Шуљам	ВАГАН	200	1625	0.1676	њива	5	шума	Правно и фактичко стање се разликују- на терену није пољопривредно земљиште-прилог Записник комисије за израду програма или Републичког пољопривредног инспектора	ШУМА
Шуљам	ВАГАН	1035	1628	0.0898	њива	5	шума	Правно и фактичко стање се разликују- на терену није пољопривредно земљиште-прилог Записник комисије за израду програма или Републичког пољопривредног инспектора	ШУМА
Шуљам	ВАГАН	1035	1647	0.0441	њива	5	шума	Правно и фактичко стање се разликују- на терену није пољопривредно земљиште-прилог Записник комисије за израду програма или Републичког пољопривредног инспектора	ШУМА
Шуљам	ВЕТРЕЊАЦА	200	925	0.1543	ливада	5	шума	Правно и фактичко стање се разликују- на терену није пољопривредно земљиште-прилог Записник комисије за израду програма или Републичког пољопривредног инспектора	ШУМА
Шуљам	ВЕТРЕЊАЦА	200	734	0.0748	ливада	5	шума	Правно и фактичко стање се разликују- на терену није пољопривредно земљиште-прилог Записник комисије за израду програма или Републичког пољопривредног инспектора	ШУМА
Шуљам	ВЕТРЕЊАЦА	200	992	0.0908	ливада	5	шума	Правно и фактичко стање се разликују- на терену није пољопривредно земљиште-прилог Записник комисије за израду програма или Републичког пољопривредног инспектора	ШУМА
Шуљам	ВЕТРЕЊАЦА	200	894	0.0347	њива	5	шума	Правно и фактичко стање се разликују- на терену није пољопривредно земљиште-прилог Записник комисије за израду програма или Републичког пољопривредног инспектора	ШУМА
Укупно	***Шуљам***			***66.2199***					
Укупно ЈЛС				***########***					

137.

На основу члана 41. став 1. тачка 20. Статута града Сремска Митровица („Сл. лист града Сремска Митровица“ бр. 3/2019 и 5/2019-испр.), Скупштина града Сремска Митровица, на седници одржаној дана 12.07.2023. године донела је

З А К Љ У Ч А К
О ОДРЕЂИВАЊУ НАДЛЕЖНОГ ОРГАНА ЗА ДАВАЊЕ НА КОРИШЋЕЊЕ БЕЗ ПЛАЋАЊА НАКНАДЕ ПОЉОПРИВРЕДНОГ ЗЕМЉИШТА У ДРЖАВНОЈ СВОЈИНИ

I

Одређује се Градска управа за пољопривреду града Сремска Митровица, као орган надлежан за доношење Одлуке о давању на коришћење без плаћања накнаде пољопривредног земљишта, у државној својини, у складу са Законом о пољопривредном земљишту и Годишњим програмом заштите, уређења и коришћења пољопривредног земљишта за 2023. годину, уз сагласност Министарства надлежног за послове пољопривреде.

II

Овај Закључак ступа на снагу даном доношења и биће објављен у „Сл. листу града Сремска Митровица“.

СКУПШТИНА ГРАДА СРЕМСКА МИТРОВИЦА

Број: 320-37/2023-I
Дана: 12.07.2023.године
Сремска Митровица

ПРЕДСЕДНИК СКУПШТИНЕ ГРАДА
Владимир Павловић, с.р.

138.

На основу члана 41. став 1. тачка 20. Статута града Сремска Митровица („Сл. лист града Сремска Митровица“ бр. 3/2019 и 5/2019-испр), Скупштина града Сремска Митровица, на седници одржаној дана 12.07.2023. године је донела

З А К Љ У Ч А К
О ОДРЕЂИВАЊУ НАДЛЕЖНОГ ОРГАНА ЗА ДАВАЊЕ У ЗАКУП И НА КОРИШЋЕЊЕ ПОЉОПРИВРЕДНОГ ЗЕМЉИШТА У ДРЖАВНОЈ СВОЈИНИ

I

Одређује се Градска управа за пољопривреду, као орган надлежан за доношење Одлуке о расписивању јавног огласа за давање у закуп и на коришћење пољопривредног земљишта у

државној својини у складу са Годишњим програмом заштите, уређења и коришћења пољопривредног земљишта за 2023. годину, уз сагласност министарства надлежног за послове пољопривреде.

II

Одређује се Градска управа за пољопривреду, као надлежни орган, да на основу предлога Радног тела за спровођење поступка јавног оглашавања коју образује Градоначелник, донесе Одлуку о давању у закуп и на коришћење пољопривредног земљишта у државној својини у складу са Годишњим програмом заштите, уређења и коришћења пољопривредног земљишта за 2023. годину, уз сагласност Министарства надлежног за послове пољопривреде.

III

Одређује се Градска управа за пољопривреду, као орган надлежан за доношење Одлуке о давању у закуп пољопривредног земљишта у државној својини по праву пречег закупа у складу са Годишњим програмом заштите, уређења и коришћења пољопривредног земљишта за 2023. годину, уз сагласност Министарства надлежног за послове пољопривреде.

IV

Тачка II и III овог Закључка односе се и на пољопривредно земљиште које је, у складу са посебним законом, одређено као грађевинско земљиште, а користи се за пољопривредну производњу до привођења планираној намени, као и пољопривредне објекте у државној својини.

V

Овај Закључак ступа на снагу даном доношења и биће објављен у „Сл. листу града Сремска Митровица“.

СКУПШТИНА ГРАДА СРЕМСКА МИТРОВИЦА

Број: 320-39/2023-I
Дана: 12.07.2023.године
Сремска Митровица

ПРЕДСЕДНИК СКУПШТИНЕ ГРАДА
Владимир Павловић, с.р.

139.

На основу чл. 16 и 18. Закона о локалним изборима („Службени гласник РС“, број 14/22) и члана 92. Пословника Скупштине града Сремска Митровица („Службени лист града Сремска Митровица“, број 5/2019 и 12/2022) Скупштина града Сремска Митровица, на седници одржаној дана 12.07.2023. године, донела је

О Д Л У К У
О РАЗРЕШЕЊУ И ИМЕНОВАЊУ ЧЛАНОВА И ЗАМЕНИКА ЧЛАНОВА ИЗБОРНЕ КОМИСИЈЕ ГРАДА СРЕМСКА МИТРОВИЦА У СТАЛНОМ САСТАВУ

1. Разрешавају се чланства у Изборној комисији Града Сремска Митровица у сталном саставу:

1) Александра Поповић, дипл. правник из Сремске Митровице, члан
0644103223, n190604@gmail.com

2) Весна Дринић, медицинска сестра из Лаћарка, заменик члана
0652672063,
drinicvesna15@gmail.com

3) Новак Самарџић, дипл.економиста из Сремске Митровице,
заменик члана
0641949075,
novaksamardzic@gmail.com

2. У Изборну комисију града Сремска Митровица у сталном саставу именују се:

1) Члан:
Катарина Васиљевић, дипл.правник из Срем.Митровице
0606830396,
katarinavasiljevic995@gmail.com

2)Заменик члана:
Зоран Вукмир, металофарбар из Лаћарка
0606666389, trzlika@gmail.com

3)Заменик члана:
Сашка Гас, дипл.правник из Срем. Митровице,
0695676544, saskagas95@icloud.com

3. Ова одлука ступа на снагу даном доношења, а објављује се на веб-презентацији Републичке изборне комисије и у „Сл.листу града Сремска Митровица“.

О б р а з л о ж е њ е

Правни основ за доношење одлуке садржан је у члану 16. Закона о локалним изборима (у даљем тексту: Закон), којим је утврђено да члана, односно заменика члана органа за спровођење локалних избора разрешава орган надлежан за његово именовање, ако поднесе оставку у писменој форми.Чланом 18.став 2. истог Закона прописано је да председника, чланове, заменика председника и заменике чланова изборне комисије именује скупштина јединице локалне самоуправе.

У складу са чланом 20. Закона, чланови и заменици чланова изборне комисије у сталном саставу именују се на предлог одборничких група сразмерно њиховој заступљености у укупном броју одборника који припадају одборничким групама, с тим да ниједна одборничка група не може да предложи више од половине чланова и заменика чланова изборне комисије у сталном саставу.

Дана 30.06.2023.године оставке на место члана, односно заменика члана поднели су Александра Поповић из Срем. Митровице, Новак Самарџић из Срем. Митровице и Весна Дринић из Лаћарка, предложени од стране Одборничке групе „Град за све нас“.

Имајући у виду напред наведено, Одборничка група „Град за све нас“ је дана 30.06.2023.године предложила да се у Изборну комисију Града Сремска Митровица именују Катарина Васиљевић, дипл.правник из Срем.Митровице, Зоран Вукмир, металофарбар из Лаћарка и Сашка Гас, дипл.правник из Срем. Митровице.

Чланом 18. став 3. Закона прописано је да се одлука о именовању чланова и заменика чланова изборне комисије објављује на веб-презентацији Републичке изборне комисије.

УПУТСТВО О ПРАВНОМ СРЕДСТВУ: Против ове одлуке сваки подносилац изборне листе која је освојила мандате у постојећем сазиву Скупштине Града може поднети жалбу Вишем суду у Сремској Митровици у року од седам дана од објављивања ове одлуке на веб-презентацији Републичке изборне комисије.

СКУПШТИНА ГРАДА СРЕМСКА МИТРОВИЦА

Број: 02-71/2023-I
Дана: 12.07.2023.године
Сремска Митровица

ПРЕДСЕДНИК СКУПШТИНЕ ГРАДА
Владимир Павловић, с.р.

140.

На основу члана 45. Закона о култури („Сл.гласник РС“ број 72/2009, 13/2016, 30/2016-испр. 6/2020,47/2021 и 78/2021) и члана 41. став 1. тачка 9. Статута града Сремска Митровица („Сл.лист града Сремска Митровица“, број 3/2019 и 5/2019) Скупштина града Сремска Митровица, на седници одржаној дана 12.07.2023.године, донела је

Р Е Ш Е Њ Е
О РАЗРЕШЕЊУ И ИМЕНОВАЊУ ПРЕДСЕДНИКА НАДЗОРНОГ ОДБОРА ЦЕНТРА ЗА КУЛТУРУ „СИРМИЈУМАРТ“ СРЕМСКА МИТРОВИЦА

I

БОЈАНА СИМИЋ из Срем. Митровице, Ђуре Даничића 29А, разрешава се дужности председника Надзорног одбора Центра за културу „Сирмијумарт“ у Сремској Митровици.

II

ДРАГАНА ПЕТРАС из Сремске Митровице, Марко Перичин Камењар 5/28, именује се за председника Надзорног одбора Центра за културу „Сирмијумарт“ у Сремској Митровици.

III

Ово решење ступа на снагу даном доношења, а биће објављено у „Службеном листу града Сремска Митровица“.

СКУПШТИНА ГРАДА СРЕМСКА МИТРОВИЦА

Број: 020-4/2023-I
Дана: 12.07.2023.године
Сремска Митровица

ПРЕДСЕДНИК СКУПШТИНЕ ГРАДА
Владимир Павловић, с.р.

С А Д Р Ж А Ј

СКУПШТИНА ГРАДА

133. ОДЛУКА О ИЗРАДИ ПЛАНА ДЕТАЉНЕ РЕГУЛАЦИЈЕ СОЛАРНЕ ЕЛЕКТРАНЕ „МЕТАЛФЕР ЦРЕПОВАЦ“ У К.О. СРЕМСКА МИТРОВИЦА, ГРАД СРЕМСКА МИТРОВИЦА 1

134. ОДЛУКА О ДОНОШЕЊУ ПЛАНА ДЕТАЉНЕ РЕГУЛАЦИЈЕ СОЛАРНОГ ПАРКА НОЋАЈ 1 И НОЋАЈ 2 У К.О. НОЋАЈ И К.О. САЛАШ НОЋАЈСКИ, ГРАД СРЕМСКА МИТРОВИЦА (СА ПЛАНОМ) 6

135. ЗАКЉУЧАК О ДОНОШЕЊУ ПРОГРАМА МЕРА ПОДРШКЕ ЗА СПРОВОЂЕЊЕ ПОЉОПРИВРЕДНЕ ПОЛИТИКЕ И ПОЛИТИКЕ РУРАЛНОГ РАЗВОЈА ГРАДА СРЕМСКА МИТРОВИЦА ЗА 2023. ГОДИНУ (СА ПРОГРАМОМ) 52

136. ЗАКЉУЧАК О ДОНОШЕЊУ ГОДИШЊЕГ ПРОГРАМА ЗАШТИТЕ УРЕЂЕЊА И КОРИШЋЕЊА ПОЉОПРИВРЕДНОГ ЗЕМЉИШТА ЗА 2023.ГОДИНУ(СА ПРОГРАМОМ) 82

137. ЗАКЉУЧАК О ОДРЕЂИВАЊУ НАДЛЕЖНОГ ОРГАНА ЗА ДАВАЊЕ НА КОРИШЋЕЊЕ БЕЗ ПЛАЋАЊА НАКНАДЕ ПОЉОПРИВРЕДНОГ ЗЕМЉИШТА У ДРЖАВНОЈ СВОЈИНИ 212

138. ЗАКЉУЧАК О ОДРЕЂИВАЊУ НАДЛЕЖНОГ ОРГАНА ЗА ДАВАЊЕ У ЗАКУП И НА КОРИШЋЕЊЕ ПОЉОПРИВРЕДНОГ ЗЕМЉИШТА У ДРЖАВНОЈ СВОЈИНИ 212

139. ОДЛУКА О РАЗРЕШЕЊУ И ИМЕНОВАЊУ ЧЛАНОВА И ЗАМЕНИКА ЧЛАНОВА ИЗБОРНЕ КОМИСИЈЕ ГРАДА СРЕМСКА

С А Д Р Ж А Ј

МИТРОВИЦА У СТАЛНОМ САСТАВУ 214

140. РЕШЕЊЕ О РАЗРЕШЕЊУ И ИМЕНОВАЊУ ПРЕДСЕДНИКА НАДЗОРНОГ ОДБОРА ЦЕНТРА ЗА КУЛТУРУ „СИРМИЈУМАРТ“ У СРЕМСКОЈ МИТРОВИЦИ 216

ИЗДАВАЧ: Градска управа за опште и заједничке послове и имовину Града Сремска Митровица, Светог Димитрија 13 *
СЕКРЕТАР СКУПШТИНЕ ГРАДА МИЛОШ МИШКОВИЋ *
ГЛАВНИ И ОДГОВОРНИ УРЕДНИК Тања Танасијевић Цвјетковић *
ТЕЛЕФОН: 022/610-156 ФАКС: 022/610-556 *
e-mail: sekretarsg@sremskamitrovica.org.rs *
ПРИПРЕМА И ШТАМПА: ДОО КОЛОР ПРИНТ, ЛАЋАРАК ТЕЛ.: 022/671-377