

# СЛУЖБЕНИ ЛИСТ ГРАДА СРЕМСКА МИТРОВИЦА



Сремска Митровица  
23.09.2025

Година XVII  
број 16

Цена примерка: 300,00 динара  
Годишња претплата за 2025.  
годину: 2.000,00 динара

## СКУПШТИНА ГРАДА СРЕМСКА МИТРОВИЦА

1.

На основу члана 50. Закона о локалној самоуправи („Сл.гласник РС“, бр. 129/2007, 83/2014 – др. закон, 101/2016 др. Закон, 47/2018 и 111/2021-др.закон) и члана 71. Статута града Сремска Митровица („Сл.лист града Сремска Митровица“, број 3/2019 и 5/2019), Скупштина града Сремска Митровица на седници одржаној 23.09.2025. године, донела је

### РЕШЕЊЕ О РАЗРЕШЕЊУ ЧЛАНА ГРАДСКОГ ВЕЋА ГРАДА СРЕМСКА МИТРОВИЦА

I

МОМИР ГАЈИЋ из Сремске Митровице, разрешава се дужности члана Градског већа града Сремска Митровица.

II

Ово решење ступа на снагу даном доношења, а биће објављено у „Службеном

листу града Сремска Митровица“.

### СКУПШТИНА ГРАДА СРЕМСКА МИТРОВИЦА

Број: 003925153-2025-08926-001-000-000-001

Дана: 23.09.2025.године

Сремска Митровица

ПРЕДСЕДНИК СКУПШТИНЕ ГРАДА  
Владимир Санадер, дипл.правник, с.р.

2.

На основу члана 50. Закона о локалној самоуправи („Сл.гласник РС“, бр. 129/2007, 83/2014 – др. закон, 101/2016 др. Закон, 47/2018 и 111/2021-др.закон) и члана 71. Статута града Сремска Митровица („Сл.лист града Сремска Митровица“, број 3/2019 и 5/2019), Скупштина града Сремска Митровица на седници одржаној 23.09.2025. године, донела је

РЕШЕЊЕ  
О РАЗРЕШЕЊУ ЧЛАНА  
ГРАДСКОГ ВЕЋА  
ГРАДА СРЕМСКА МИТРОВИЦА

## I

ДРАГОЉУБ ЛАКЕТИЋ из  
Бешенова, разрешава се дужности члана  
Градског већа града Сремска Митровица.

## II

Ово решење ступа на снагу даном  
доношења, а биће објављено у „Службеном  
листу града Сремска Митровица“.

СКУПШТИНА ГРАДА СРЕМСКА  
МИТРОВИЦА

Број: 003925182-2025-08926-001-000-000-  
001

Дана: 23.09.2025.године  
Сремска Митровица

ПРЕДСЕДНИК СКУПШТИНЕ ГРАДА

Владимир Санадер, дипл.правник, с.р.

## 3.

На основу члана 50. Закона о  
локалној самоуправи („Сл.гласник РС“, бр.  
129/2007, 83/2014 – др. закон, 101/2016 др.  
Закон, 47/2018 и 111/2021-др.закон) и члана  
71. Статута града Сремска Митровица  
(„Сл.лист града Сремска Митровица“,  
број 3/2019 и 5/2019), Скупштина града  
Сремска Митровица на седници одржаној  
23.09.2025. године, донела је

## РЕШЕЊЕ

О ИЗБОРУ ЧЛАНА ГРАДСКОГ ВЕЋА  
ГРАДА СРЕМСКА МИТРОВИЦА

## I

КРИСТИНА МИЛОВАЦ из Сремске  
Митровице, бира се за члана Градског већа  
града Сремска Митровица.

## II

Ово решење ступа на снагу даном  
доношења, а биће објављено у „Службеном  
листу града Сремска Митровица“.

СКУПШТИНА ГРАДА СРЕМСКА  
МИТРОВИЦА

Број: 003925204-2025-08926-001-000-000-  
001

Дана: 23.09.2025.године  
Сремска Митровица

ПРЕДСЕДНИК СКУПШТИНЕ ГРАДА

Владимир Санадер, дипл.правник, с.р.

СКУПШТИНА ГРАДА СРЕМСКА

МИТРОВИЦА

Број: 003925248-2025-08926-001-000-000-001

Дана: 23.09.2025.године

Сремска Митровица

4.

На основу члана 50. Закона о локалној самоуправи („Сл.гласник РС“, бр. 129/2007, 83/2014 – др. закон, 101/2016 др. Закон, 47/2018 и 111/2021-др.закон) и члана 71. Статута града Сремска Митровица („Сл.лист града Сремска Митровица“, број 3/2019 и 5/2019), Скупштина града Сремска Митровица на седници одржаној 23.09.2025. године, донела је

ПРЕДСЕДНИК СКУПШТИНЕ ГРАДА

Владимир Санадер, дипл.правник, с.р.

5.

На основу члана 76. Закона о буџетском систему („Сл.гласник РС“, бр.54/2009, 73/2010, 101/2010, 101/2011, 93/2012, 62/2013, 63/2013 испр, 108/2013, 142/2014 и 68/2015,103/2015, 99/2016, 113/2017, 95/2018, 31/2019, 72/2019, 149/2020 и 118/2021) и члана 41. став 1. тачка 20. Статута града Сремска Митровица („Сл.лист града Сремска Митровица“, бр.3/2019 и 5/2019), Скупштина града Сремска Митровица, на седници одржаној 23.09.2025.године, донела је

## РЕШЕЊЕ

### О ИЗБОРУ ЧЛАНА ГРАДСКОГ ВЕЋА ГРАДА СРЕМСКА МИТРОВИЦА

#### I

СЛОБОДАН ВУЈЧИЋ из Сремске Митровице, бира се за члана Градског већа града Сремска Митровица.

#### II

Ово решење ступа на снагу даном доношења, а биће објављено у „Службеном листу града Сремска Митровица“.

## ЗАКЉУЧАК

#### I

ПРИХВАТА СЕ Извештај о извршењу Одлуке о буџету града Сремска Митровица за период 01.01.-30.06.2025.

године.

II

Овај закључак ступа на снагу даном доношења, а биће објављен у „Службеном листу града Сремска Митровица“.

СКУПШТИНА ГРАДА СРЕМСКА  
МИТРОВИЦА

Број: 003821406-2025-08926-001-000-400-042

Дана: 23.09.2025.године

Сремска Митровица

ПРЕДСЕДНИК СКУПШТИНЕ ГРАДА  
Владимир Санадер, дипл.правник, с.р.

6.

На основу члана 46. Закона о планирању и изградњи („Службени гласник Републике Србије“, број 72/2009, 81/2009-исправка, 64/2010-УС, 24/2011, 121/2012, 42/2013-УС, 50/2013-УС, 98/2013-УС, 132/2014, 145/2014, 83/2018, 31/2019, 37/2019-др. закон, 9/2020, 52/2021 и 62/2023), члана 32. Правилника о садржини, начину и поступку израде докумената просторног и урбанистичког планирања („Службени гласник РС“, бр. 32/2019), члана 9, став 5 Закона о стратешкој процени утицаја на животну средину („Службени гласник РС“, број 135/2004 и 88/2010) и члана 41. тачка 6. Статута града Сремска Митровица („Службени лист града Сремска Митровица“, број 3/2019 и 5/2019), Скупштина града Сремска Митровица, по прибављеном мишљењу Комисије за планове на седници одржаној 23.09.2025. године, донела је

**О Д Л У К У**  
**О ИЗРАДИ ПЛАНА ДЕТАЉНЕ РЕГУЛАЦИЈЕ**  
**ДЕЛА ЦЕНТРАЛНЕ ЗОНЕ НАСЕЉА ПОРОДИЧНОГ СТАНОВАЊА „БЛОК Б”,**  
**СЕВЕРНО ОД УЛИЦЕ КРАЉА АЛЕКСАНДРА КАРАЂОРЂЕВИЋА**  
**У СРЕМСКОЈ МИТРОВИЦИ**

**Члан 1.**

Овом одлуком приступа се изради Плана детаљне регулације дела централне зоне насеља породичног становања „Блок Б”, северно од улице Краља Александра Карађорђевића у Сремској Митровици (у даљем тексту: план).

**Члан 2.**

Граница обухвата планског подручја је одређена као прелиминарна. Површина обухвата Плана је 7,03 ха. Простор обухвата Плана се налази у централном делу насеља породичног становања „Блок Б” у Сремској Митровици и обухвата блок између улице Краља Александра Карађорђевића, Петроварадинске, Јакова Игњатовића, Цара Душана и Румске.

Граница обухвата Плана полази из тачке 1 која се налази на крајњем јужном темену парцеле број 1497, на раскрсници улице Краља Александра Карађорђевића и Петроварадинске одакле иде у смеру север-североисток пратећи западну страну регулационог појаса улице Петроварадинске (парцела број 5964) до тачке 2 на тремеђи парцела број 1493/2, 1493/3 и 5961. Из тачке 2 граница иде у смеру југоистока, пресеца парцелу улице Петроварадинске (парцела број 5964), парцелу канала „Стари Чикас” (парцела број 6032/1), прати североисточне међу парцела 1521/10 и 7829/229 (северна страна регулационог појаса улице Јакова Игњатовића), пресеца парцелу број 7829/229 (улица Вељка Петровића) и наставља североисточним међама парцела број 7853/1, 7853/4 и 7891/2 (северна страна регулационог појаса улице Цара Душана) до тачке 3 на тремеђи парцела број 7873/3, 7873/4 и 7891/2. Из тачке 3 граница иде у правцу југозапада, пресеца парцелу број 7891/2 (улица Цара Душана) и прати југоисточну међу парцеле број 5965/2 (југоисточну страну регулационог појаса улице Румске), пресеца парцелу број 5965/1 (улица Краља Александра Карађорђевића) и стиже у тачку 4 на тремеђи парцела 1695, 1697 и 5965/1. Од тачке 4 до тачке 5 граница се поклапа са јужном и источном међом парцеле број 5965/1. Из тачке 5 (на тремеђи парцела број 1506, 5965/1 и 6032/1) граница иде на запад, пресеца парцелу канала „Стари Чикас” (парцела број 6032/1), прати југозападну међу парцеле број 1505, пресеца парцелу број 5964 (улица Петроварадинска) и долази до тачке 1 затварајући прелиминарну границу обухвата Плана.

**Члан 3.**

Услови и смернице планских докумената вишег реда, ширег подручја и развојних стратегија

Плански основ за израду овог Плана је План генералне регулације „Целине 2” источног дела града Сремска Митровица („Службени лист града Сремска Митровица”, број 15/2017) којим је предвиђена израда 11 планова детаљне регулације.

Основни мотив израде ПДР-а у овом обухвату је дефинисање саобраћајног решења (од ширег градског значаја) и формирање новог регулационог појаса споја улице Вељка Петровића са улицом Иринејевом у дужини од око 150 m. Решењем овог саобраћајног чвора би се остварила континуирана трансверзална саобраћајница правца север - југ (од пружног коридора Београд - Загреб до реке Саве) у дужини од око 2100 m; такође разлог израде овог ПДР-а је и адекватно урбанистичко решење Петроварадинске улице са зоном зацевљеног атмосферског канала „Стари Чикас” и парцелама породичног становања које се налазе између њих на малом одстојању.

#### **Члан 4.**

Принципи планирања, коришћења, уређења и заштите простора

Уређење простора у обухвату Плана заснива се на начелима одрживог развоја, рационалном коришћењу грађевинског земљишта унутар граница грађевинског подручја за изградњу објеката ниско и високоградње на јавном грађевинском земљишту и у приватном поседу, а све у циљу континуиране реализације решења градске саобраћајне мреже дефинисаног у Генералном урбанистичком плану града Сремска Митровица („Службени лист града Сремска Митровица”, број 4/2015) и потврђеног у Плану генералне регулације „Целине 2” источног дела града Сремска Митровица”.

#### **Члан 5.**

Визија и циљеви планирања, коришћења, уређења и заштите планског подручја

Циљ израде Плана је уређење дела централне зоне насеља породичног становања „Блок Б”, успостављање боље саобраћајне повезаности овог насеља и активација неизграђених унутарблоковских површина.

#### **Члан 6.**

Концептуални оквир планирања, са предлогом основних намена простора и коришћења земљишта

Највећи део простора, 61% укупне површине, у обухвату овог Плана чине парцеле осталог грађевинског земљишта, и то првенствено приватне парцеле породичног становања (57% од укупне површине обухвата Плана) и у једном мањем делу (4%) парцеле са објектима комерцијалне намене - објекти путне привреде (станица за снабдевање горивом, ауто праоница) и угоститељски објекат. Јавно грађевинско земљиште чини 37% од укупне површине обухвата Плана и сачињавају га регулациони појасеви ободних улица (улица Александра Карађорђевића, улица Петроварадинска, улица Јакова Игњатовића, улица Цара Душана и улица Румска). 2% од укупне површине у обухвату Плана чини водно земљиште - парцела зецевљеног канала „Стари Чикас”. Планом се предвиђа незнатно проширење јавног грађевинског земљишта на рачун осталог грађевинског земљишта и то првенствено ради формирања регулационог појаса нове саобраћајнице - улице која ће повезати улицу Вељка Петровића са улицом Иринејевом. Ова нова саобраћајница ће обезбедити бољу саобраћајну повезаност овог дела гради и створити могућност за активацију неизграђених унутарблоковских површина.

#### **Члан 7.**

Носилац израде Плана је Град Сремска Митровица. Финансирање израде плана је из буџетских средстава Града Сремска Митровица и других извора финансирања. Израда Плана поверава се Ј.П. за послове урбанизма „Урбанизам“ из Сремске Митровице. Планирани рок за израду плана је 180 дана од дана прибављања подлога и приспећа свих релевантних података надлежних јавних предузећа и институција.

#### **Члан 8.**

Излагање материјала на рани јавни увид у трајању од 15 дана обавиће се у згради градске куће Града Сремска Митровица. Нацрт Плана детаљне регулације, подлеже стручној контроли и излаже се на јавни увид у трајању од 30 дана у згради градске куће Града Сремска

Митровица. Излагање предлога Плана детаљне регулације на јавни увид оглашава се у дневном и локалном листу, при чему се оглашавају подаци о времену и месту излагања предлога Плана, као и друге информације које су од значаја за јавни увид.

#### **Члан 9.**

Саставни део ове одлуке је Решење да се за План детаљне регулације дела централне зоне насеља породичног становања „Блок Б”, северно од улице Краља Александра Карађорђевића у Сремској Митровици **не израђује** стратешка процена утицаја на животну средину, донето од стране Градске управе за урбанизам, просторно планирање и изградњу објеката Града Сремска Митровица, по прибављеној сагласности Градске управе за Е-послове и урбану мобилност број 003321309-2025-08926-012-000-380-001 од 08.08.2025.год.

#### **Члан 10.**

За израду Плана детаљне регулације дела централне зоне насеља породичног становања „Блок Б”, северно од улице Краља Александра Карађорђевића у Сремској Митровици **није потребна** израда студије заштите непокретног културног добра на основу Мишљења Завода за заштиту споменика културе Сремска Митровица број 512-07/25-2 од 30.07.2025.год.

#### **Члан 11.**

План детаљне регулације дела централне зоне насеља породичног становања „Блок Б”, северно од улице Краља Александра Карађорђевића у Сремској Митровици се **не израђује фазно**.

#### **Члан 12.**

Ова Одлука ступа на снагу осмог дана од дана објављивања у „Службеном листу града Сремска Митровица“.

### **СКУПШТИНА ГРАДА СРЕМСКА МИТРОВИЦА**

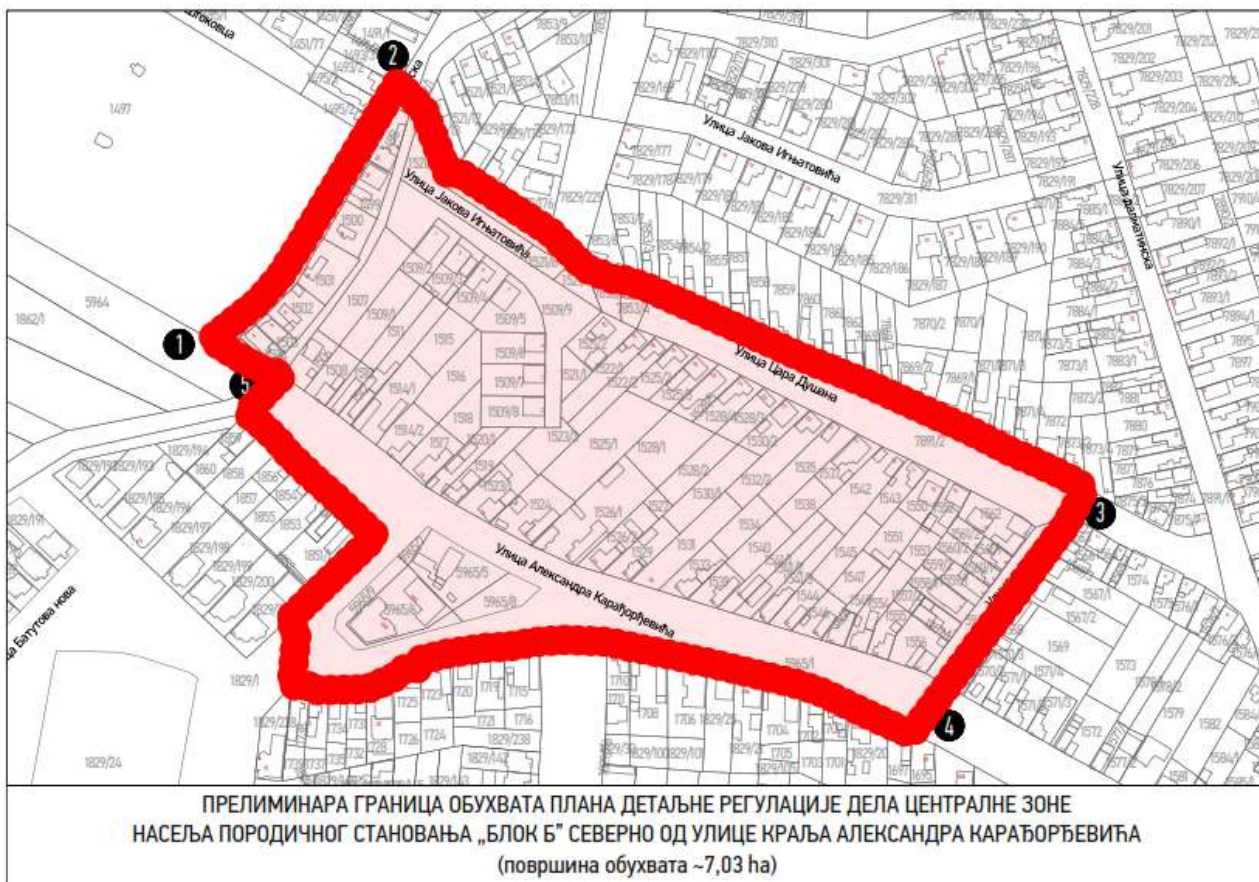
Број: 003821383-2025-08926-001-000-350-145

Дана: 23.09.2025.године

Сремска Митровица

ПРЕДСЕДНИК СКУПШТИНЕ ГРАДА  
*Владимир Санадер, дипл.правник, с.р.*







7.

На основу члана 46. Закона о планирању и изградњи („Службени гласник Републике Србије“, број 72/2009, 81/2009-исправка, 64/2010-УС, 24/2011, 121/2012, 42/2013-УС, 50/2013-УС, 98/2013-УС, 132/2014, 145/2014, 83/2018, 31/2019, 37/2019-др. закон, 9/2020, 52/2021 и 62/2023), члана 32. Правилника о садржини, начину и поступку израде докумената просторног и урбанистичког планирања („Службени гласник РС“, бр. 32/2019), члана 9, став 5 Закона о стратешкој процени утицаја на животну средину („Службени гласник РС“, број 135/2004 и 88/2010) и члана 41. тачка 6. Статута града Сремска Митровица („Службени лист града Сремска Митровица“, број 3/2019 и 5/2019), Скупштина града Сремска Митровица, по прибављеном мишљењу Комисије за планове на седници одржаној 23.09.2025. године, донела је

## **О Д Л У К У**

### **О ИЗРАДИ ПЛАНА ДЕТАЉНЕ РЕГУЛАЦИЈЕ**

### **ВИКЕНД ЗОНЕ „ЦАРИНА“ У ШИШАТОВЦУ, К.О. ЛЕЖИМИР**

#### **Члан 1.**

Овом одлуком приступа се изради Плана детаљне регулације викенд зоне „Царина“ у Шишатовцу, к.о. Лежимир (у даљем тексту: план).

#### **Члан 2.**

Граница обухвата Плана је дефинисана Просторним планом територије Града Сремска Митровица до 2028, („Службени лист града Сремска Митровица“, број 8/2015) и заузима простор од 56,43ха.

Граница грађевинског подручја викенд зоне „Царина“ у Шишатовцу, к.о. Лежимир полази из тачке 1 која се налази у северозападној тачки парцеле број 5316, спушта се на југ источном страном обухвата и северном страном, сече пут (5303/1) и долази у тачку 2. Из тачке 2 граница опет полази ка југу пратећи источну страну пута (5303/1) све до тачке 3. Из тачке 3 граница полази на запад, сече пут и наставља јужном страном пута (5322) до тачке 4. Из тачке 4 граница полази на север и обилази парцеле број 1502 и 1504 јужним границама, јужном страном парцела број 1437, 1438 и 1439, долази до пута (и границе грађевинског подручја), скреће на север западним странама парцела број 1439, 1438 и 1437, прелази пут и наставља западном страном пута (1365/2) и северном страном парцеле број 1408 до тачке 5. Из тачке 5 граница иде источном страном парцеле број 1408, обилази јужном границом парцелу број 1362 (национални парк) и долази до тачке 1 затварајући границу грађевинског подручја викенд зоне „Царина“ у Шишатовцу, к.о. Лежимир.

#### **Члан 3.**

Услови и смернице планских докумената вишег реда, ширег подручја и развојних стратегија Просторним планом територије Града Сремска Митровица до 2028, („Службени лист града Сремска Митровица“, број 8/2015) планирано је да се планови са детаљном урбанистичком разрадом израђују за викенд зоне.

Просторним Планом су дати услови за грађење у викенд зонама:

- Парцела на којој се гради кућа за одмор (нова парцелација) не може бити мања од 600m<sup>2</sup>, односно 1000m<sup>2</sup>, уколико се налази у заштитној зони заштићених добара (природних, културних),

- на парцели се поред куће за одмор могу изградити и помоћни објекти, који су у функцији основног објекта (подрум, остава за воћарско-виноградске производе, вртларски алат и слично),
- степен заузетости свих објеката на парцели износи до 10%,
- максимална нето површина објекта је  $120\text{m}^2$ + тераса,
- минимални нагиб крова код сремских и фрушкогорских кућа је  $35^{\circ}$ , а код кућа за одмор мачванског типа  $25^{\circ}$ ,
- максимална спратност куће за одмор може бити: приземље и поткровље (П+Пк), с тим да поткровље износи највише  $2/3$  површине приземља. На нагнутим теренима дозвољена је изградња помоћних просторија у сутерену куће за одмор,
- архитектонска обрада објекта треба да буде прилагођена непосредном амбијенту и околном пејзажу. Делови зграде, њен структурални склоп од утицаја на обликовање и визуелни изглед (прозори, стрехе, димњачке капе, тремови) морају бити у духу куће и архитектонског наслеђа подручја зоне у којој се гради (фрушкогорска, мачванска, сремска),
- препоручује се да ограда око парцеле буде од живице, макс. висине 1,4m,
- куће за одмор се могу прикључити на постојећу инфраструктуру по важећим прописима и стандардима или користити одрживе изворе,
- у викенд зонама могуће је градити и објекте који су компатибилни основној намени (спорт, туризам, и сл.).

#### Члан 4.

Принципи планирања, коришћења, уређења и заштите простора

Уређење простора у обухвату Плана заснива се на начелима одрживог развоја, рационалном коришћењу земљишта и максимално могућем уклапању постојећих садржаја простора у подручју непосредног утицаја заштићеног подручја. Уређење викенд зоне у подручју непосредног утицаја заштићеног подручја планира се у циљу континуираног планирања, успостављања новог савременог начина уређења викенд зона са посебним мерама заштите подручја и усклађивања потреба корисника не само града Сремска Митровица већ и ширег окружења.

Изградња и спровођење засниваће се на следећим принципима:

- Придржавање важеће законске регулативе - техничких прописа и стандарда приликом планирања,
- Еколошка поузданост - којом се обезбеђује заштита од негативних утицаја на животну средину, природу, природне и културне вредности и регулацију у обухвату Плана,
- Ефикасност, безбедност система и усмереност ка кориснику - континуално, једноставно, брзо и безбедно функционисање и
- Интеграција са окружењем.

#### Члан 5.

Визија и циљеви планирања, коришћења, уређења и заштите планског подручја

Основни циљ израде Плана је дефинисање планског основа и обезбеђење просторних услова за реализацију планираних садржаја и њихово директно спровођење.

Општи циљ доношења Плана је одређивање површина у јавној намени за формирање саобраћајне мреже викенд зоне.

Посебан циљ је уређење простора за изградњу викенд објеката и туристичких објеката са смештајним капацитетима, угоститељским садржајима, реконструкцију и адаптацију постојећих објеката са свом неопходном инфраструктуром. Сви планирани садржаји ће се уклапати у пејсаж и у зелени простор окружења непосредног утицаја на заштићено подручје.

Подела простора у обухвату Плана определила би урбанистичке зоне према посебним наменама у циљу унапређења планираних садржаја и природних услова простора.

Циљеви планирања, коришћења, уређења и заштите планског подручја су:

- утврђивање планских решења и утицаја на природу, створене вредности и животну

- прилагођавање и оптимално уклапање постојећих - изграђених објеката са планираним објектима у обухвату.

Оперативни циљ израде Плана је побољшање активног коришћења простора под заштитом и унапређење живота и решавања имовинско правних односа.

#### Члан 6.

Концептуални оквир планирања, са предлогом основних намена простора и коришћења земљишта

Концептуални оквир планирања дат је у исказаним новим потребама и тенденцијама развоја сеоског подручја и иницијативама за градњу нових садржаја у складу са одређеним наменама по зонама за подстицање живота и рада у насељеном месту Шишатовца.

Планира се оптимално решење просторне организације која задовољава потребе заинтересованих актера и корисника простора са могућношћу фазне реализације, тако да свака фаза може функционисати до изградње осталих фаза и повезивања у јединствени просторни блок са туристичко-рекреативним и пословним садржајима.

Простор обухвата Плана се планира као полифункционалан, а планирани су објекти за одмор и рекреацију - викенд објекти, туристички, услужни и компатибилни објекти савременог карактера, уређене зелене површине блиске природном окружењу. Планира се опремање простора савременом инфраструктуром у складу са посебном наменом и мерама заштите простора.

У овој зони предвиђа се груписање садржаја као и пратећих садржаја у циљу стварања препознатљиве урбане и амбијенталне целине.

#### Члан 7.

Носилац израде Плана је Град Сремска Митровица. Финансирање израде плана је из буџетских средстава Града Сремска Митровица и других извора финансирања. Израда Плана поверава се Ј.П. за послове урбанизма „Урбанизам“ из Сремске Митровице. Планирани рок за израду плана је 180 дана од дана прибављања подлога и приспећа свих релевантних података надлежних јавних предузећа и институција.

#### Члан 8.

Излагање материјала на рани јавни увид у трајању од 15 дана обавиће се у згради градске куће Града Сремска Митровица. Нацрт Плана детаљне регулације, подлеже стручној контроли и излаже се на јавни увид у трајању од 30 дана у згради градске куће Града Сремска Митровица. Излагање предлога Плана детаљне регулације на јавни увид оглашава се у дневном и локалном листу, при чему се оглашавају подаци о времену и месту излагања предлога Плана, као и друге информације које су од значаја за јавни увид.

#### Члан 9.

Саставни део ове одлуке је Решење да се за План детаљне регулације викенд зоне „Царина“ у Шишатовцу, к.о. Лежмир **не израђује** стратешка процена утицаја на животну средину, донето од стране Градске управе за урбанизам, просторно планирање и изградњу објеката Града Сремска Митровица, по прибављеној сагласности Градске управе за Е-послове и урбану мобилност број 001946544-2025-46960-013-000-380-001 од 28.04.2025.год.

#### Члан 10.

За израду Плана детаљне регулације викенд зоне „Царина“ у Шишатовцу, к.о. Лежмир **није потребна** израда студије заштите непокретног културног добра на основу Мишљења

**Члан 11.**

План детаљне регулације викенд зоне „Царина“ у Шишатовцу, к.о. Лежимир се **не израђује фазно.**

**Члан 12.**

Ова Одлука ступа на снагу осмог дана од дана објављивања у „Службеном листу града Сремска Митровица“.

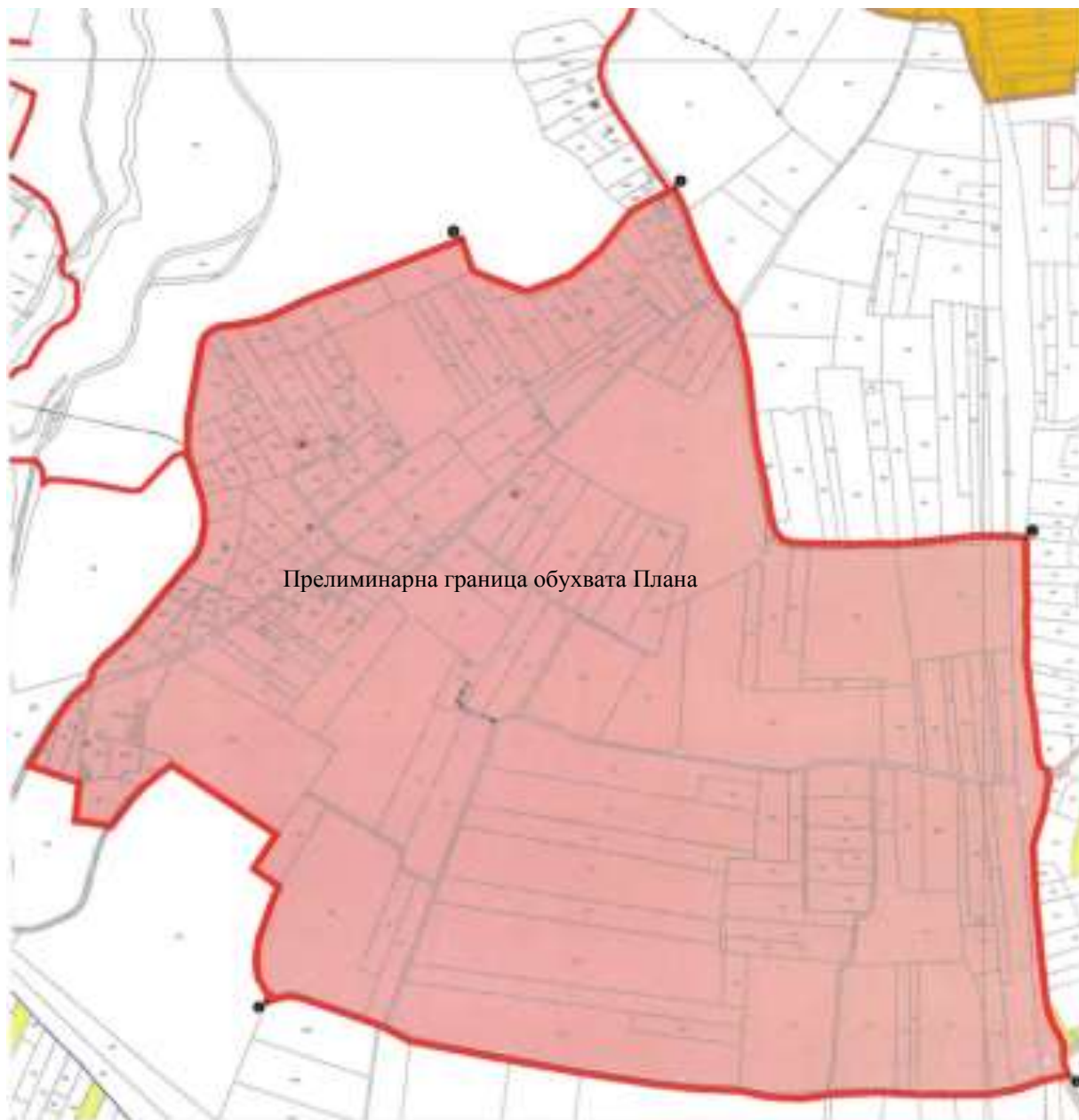
**СКУПШТИНА ГРАДА СРЕМСКА МИТРОВИЦА**

Број: 003821118-2025-08926-001-000-350-146

Дана: 23.09.2025.године

Сремска Митровица

ПРЕДСЕДНИК СКУПШТИНЕ ГРАДА  
*Владимир Санадер, дипл.правник, с.р.*



8.

На основу члана 35. став 7. Закона о планирању и изградњи („Службени гласник РС“ број: 72/2009, 81/2009-исправка, 64/2010- одлука УС, 24/2011, 121/2012, 42/2013- одлука УС, 50/2013- одлука УС, 98/2013- одлука УС, 132/2014, 145/2014, 83/2018, 31/2019, 37/2019-др. закон, 9/2020, 52/2021 и 62/2023) и члана 41. тачка 6. Статута града Сремска Митровица („Службени лист града Сремска Митровица“, број 3/2019 и 5/2019), Скупштина града Сремска Митровица на седници одржаној дана 23.09.2025. године донела је

**ОДЛУКУ  
О ДОНОШЕЊУ ПЛАНА ДЕТАЉНЕ  
РЕГУЛАЦИЈЕ  
ИСТОЧНОГ ДЕЛА ВИКЕНД ЗОНЕ  
„ГОЛО БРДО“ У ГРГУРЕВЦИМА,  
ГРАД СРЕМСКА МИТРОВИЦА**

**Члан 1.**

Овом Одлуком доноси се План детаљне регулације источног дела викенд зоне „Голо брдо“ у Гргуревцима, град Сремска Митровица (у даљем тексту: План детаљне регулације).

**Члан 2.**

План детаљне регулације саставни је део Одлуке и састоји се из текстуалног и графичког

дела.

**ТЕКСТУАЛНИ ДЕО**

Циљеви израде плана

Правни и плански основ за израду плана

Опис границе обухвата плана

Извод из планског документа вишег реда

Опис постојећег стања простора обухвата плана

Правила уређења

Правила грађења

Спровођење плана

**ГРАФИЧКИ ДЕО**

01 Постојеће стање - шира локација

02 Постојеће стање - начин коришћења земљишта

03 Планско решење - намена површина

04 Планско решење - подела на урбанистичке зоне

05 Планско решење - саобраћајнице са регулационо-нивелационим планом

06 Планско решење - инфраструктурне мреже и објекти

**Члан 3.**

Елаборат Плана детаљне регулације израђује се у довољном броју примерака у аналогном и дигиталном облику. Све примерке Плана детаљне регулације у аналогном облику потписује обрађивач плана, одговорни урбаниста и председник Скупштине града.

Потписане примерке Плана детаљне регулације у аналогном облику оверава



обрађивач плана, одговорни урбаниста и Скупштина града Сремска Митроваца.

Члан 4.

О спровођењу Плана детаљне регулације стараће се Градска управа за урбанизам, просторно планирање и изградњу објеката Града Сремска Митровица.

Члан 5.

Ова Одлука ступа на снагу осмог дана од дана објављивања у „Службеном листу града Сремска Митровица“.

СКУПШТИНА ГРАДА СРЕМСКА  
МИТРОВИЦА

Број: 003821442-2025-08926-001-000-350-136

Дана: 23.09.2025.године  
Сремска Митровица

ПРЕДСЕДНИК СКУПШТИНЕ ГРАДА  
Владимир Санадер, дипл.правник, с.р.

## ЛП ЗА ПОСЛОВЕ УРБАНИЗМА "УРБАНИЗАМ" СРЕМСКА МИТРОВИЦА

**Н А Ц Р Т****ПЛАНА ДЕТАЉНЕ РЕГУЛАЦИЈЕ  
ИСТОЧНОГ ДЕЛА ВИКЕНД ЗОНЕ "ГОЛО БРДО"  
У ГРГУРЕВЦИМА**

Град Сремска Митровица

**УВОД**

У складу са Законом о планирању и изградњи („Службени гласник РС“ бр. 72/2009, 81/2009 – исправка, 64/2010 – Одлука УС, 24/2011, 121/2012, 42/2013 – Одлука УС, 50/2013 – Одлука УС, 98/2013 – Одлука УС, 132/2014, 145/2014, 83/2018, 31/2019, 37/2019-др.закон, 9/2020, 52/2021, и 62/2023), члан 48 и Одлуком скупштине Града Сремска Митровица о изради планског документа 350-143/2023-I од 30.05.2023.године (“Сл. лист Града Сремска Митровица“, број 7/2023), обрађивач плана ЛП за послове урбанизма „Урбанизам“ Сремска Митровица приступа изради **ПЛАНА ДЕТАЉНЕ РЕГУЛАЦИЈЕ ИСТОЧНОГ ДЕЛА ВИКЕНД ЗОНЕ "ГОЛО БРДО" У ГРГУРЕВЦИМА** Град Сремска Митровица ( у даљем тексту : План ) у свему у складу са Правилником о садржини, начину и поступку израде планских докумената („Службени Гласник РС”, бр.32/2019.)

Носилац израде Плана за источни део викенд зоне "Голо брдо" у Гргуревцима је Град Сремска Митровица.

Разлог за израду овог Плана је решавање имовинско правних односа и одређивање површина у јавној намени за потребе изградње недостајуће инфраструктуре.

Елаборат за рани јавни увид био је изложен у периоду од 12.07.2023. до 27.07.2023. године. На седници комисији за планове града Сремска Митровица одржаној 14.09.2023. године донет је закључак де се изради Нацрт Плана.

**1. ПРАВНИ И ПЛАНСКИ ОСНОВ ЗА ИЗРАДУ ПЛАНА****1.1.Правни основ израде Плана и остали Закони, правилници и релевантни прописи за дату област**

- **Закон о планирању и изградњи** („Службени гласник РС“ бр. 72/2009, 81/2009 – исправка, 64/2010 – Одлука УС, 24/2011, 121/2012, 42/2013 – Одлука УС, 50/2013 – Одлука УС, 98/13 – Одлука УС, 132/14, 145/14, 83/2018, 31/2019, 37/2019-др.закон, 90/2020, 52/2021 и 62/2023. ),
- **Правилник о садржини, начину и поступку израде докумената просторног и урбанистичког планирања** ("Службени гласник РС", број 32/ 2019 и 47/2025),
- **Мишљење Градске управе за социјалну заштиту и заштиту животне средине број 501-75/2023-X од 12.04.2023.године**, да није предвиђена израда Стратешке процене утицаја Плана на животну средину,

---

**ЛП ЗА ПОСЛОВЕ УРБАНИЗМА "УРБАНИЗАМ" СРЕМСКА МИТРОВИЦА**

---

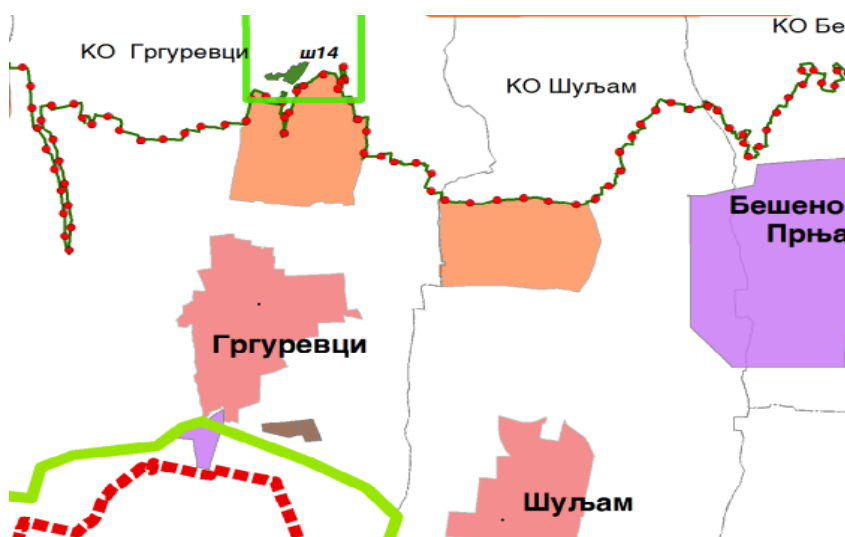
- **Одлука о приступању изради Плана бр. 350-143/2023-I од 30.05.2023.** ("Службени Лист Града Сремска Митровица", бр. 7/2023).
- **Извештај комисије по обављеном раном јавном увиду материјала за израду Плана, бр. 350-103/2023-VI од 21.09. 2023.**
- **Као и сви остали закони и правилници везани за дату област**

### 1.2. Плански основ за израду Плана

- **Просторни плана територије града Сремска Митровица** ("Службени лист Града Сремска Митровица" број 8/2015).
- **Просторни план подручја посебне намене "Фрушка гора "** ("Службени лист АПВ" број 8/2019).

Просторним планом подручја посебне намене планирано је да се Просторни план територије Града Сремска Митровица до 2028.год. ("Службени лист Града Сремска Митровица", бр.8/2015.) спроводи у деловим који нису у посебној намени.

За део ППТГ Сремска Митровица који је у **подручју непосредног утицаја на Национални парк**, а то је простор обухвата овог Плана детаљне регулације, примењује се Просторни план јединице локалне самоуправе.



Простор обухвата Плана налази се у зони која није у посебној намени, односно налази се у "подручју утицаја на посебну намену".

### *ИЗВОД ИЗ ПЛАНСКОГ ДОКУМЕНТА ВИШЕГ РЕДА*

---

**ПЛАН ЗА ПОСЛОВЕ УРБАНИЗМА "УРБАНИЗАМ" СРЕМСКА МИТРОВИЦА**

---

Анализом планских поставки од нивоа ППРСрбије, РПП АПВојводине, ППППН Фрушке горе и ПП територије Града Сремска Митровица утврђује се дисбаланс планског основа за реализацију планских поставки. Пре свега постоји јак нагласак на стратешкој важности развоја туризма, а потом стратешкој важности одбране заштићених подручја.

Овај План детаљне регулације треба да помири стратешка опредељења са стварним потребама на простору обухвата Плана у зони утицаја на зону заштићеног подручја. Потребне простора су створити услове за уређење и изградњу планираних садржаја са одговарајућим степеном заштите простора са посебном наменом.

Рурално становање, периодично викенд становање, спорт, рекреација, туризам, угоститељство и све оно што прати потребу становништва са коришћењем туристичког потенцијала мора бити складно компоновано и без изузетка задовољавати прописане мере заштите животне средине.

***ИЗВОД ИЗ ППППН "ФРУШКА ГОРА"***

Овај Просторни план подручја посебне намене даје плански основ за дефинисање активности у области, пре свега, заштите природе, културног наслеђа, туризма и руралног развоја, а биће створени услови за просторни развој кроз реализацију националних, регионалних и локалних интереса. Стварање просторних услова за усклађено и мудро коришћење природних и културних добара доприноси заштити биодиверзитета и културног наслеђа, као и очувању угрожених природних ресурса и јединственог карактера типова предела.

У простору обухвата ПППН се налазе и делови Града Сремска Митровица (Бешеновачки Прњавор, Бешеново, Гргуревци, Дивош, Стара Бингула, Лежимир, Шишатовач, Манђелос, Чалма и Шуљам).

Просторним планом подручја посебне намене Фрушка гора ("Службени лист АПВ", број 8/2019) дате су **смернице за спровођење Просторног плана у просторној целини "Подручје непосредног утицаја на Национални парк"**.

За просторну целину - *Подручје непосредног утицаја на Национални парк*, Просторни план се за простор обухвата овог Плана детаљне регулације, спроводи кроз обавезну израду одговарајућег урбанистичког плана, у свему према смерницама утврђеним Просторним планом подручја посебне намене. Примењују се одредбе Просторног плана јединице локалне самоуправе уз поштовање смерница за очување посебне намене.

Просторним Планом дате су :

**Смернице за израду планских докумената ЈЛС у Просторној целини „Подручје непосредног утицаја на Национални парк“**

Сви плански документи јединица локалне самоуправе, који се налазе делимично или у целости у „Подручју непосредног утицаја на Национални парк“, морају се усагласити са планским решењима датим Просторним планом:

- За потребе дефинисања грађевинског земљишта за инфраструктуру (приступни пут), за потребе дефинисања нове регулације и изградњу свих планираних садржаја унутар исте, обавезна је израда ПДР-а на основу смерница утврђених Просторним планом.
- Смернице за реализацију приступних путева произилазе из законске и подзаконске регулативе, као и техничких прописа и препорука.
- Компатибилне намене у зони кућа за одмор, које су у „Подручју непосредног

---

**ЈП ЗА ПОСЛОВЕ УРБАНИЗМА "УРБАНИЗАМ" СРЕМСКА МИТРОВИЦА**

---

утицаја на Национални парк“, су: угоститељски објекти, спортско-рекреативни објекти, објекти јавних служби, као и пословни објекти са тихим услужним делатностима (сервис за бицикле, трговина на мало и сл.).

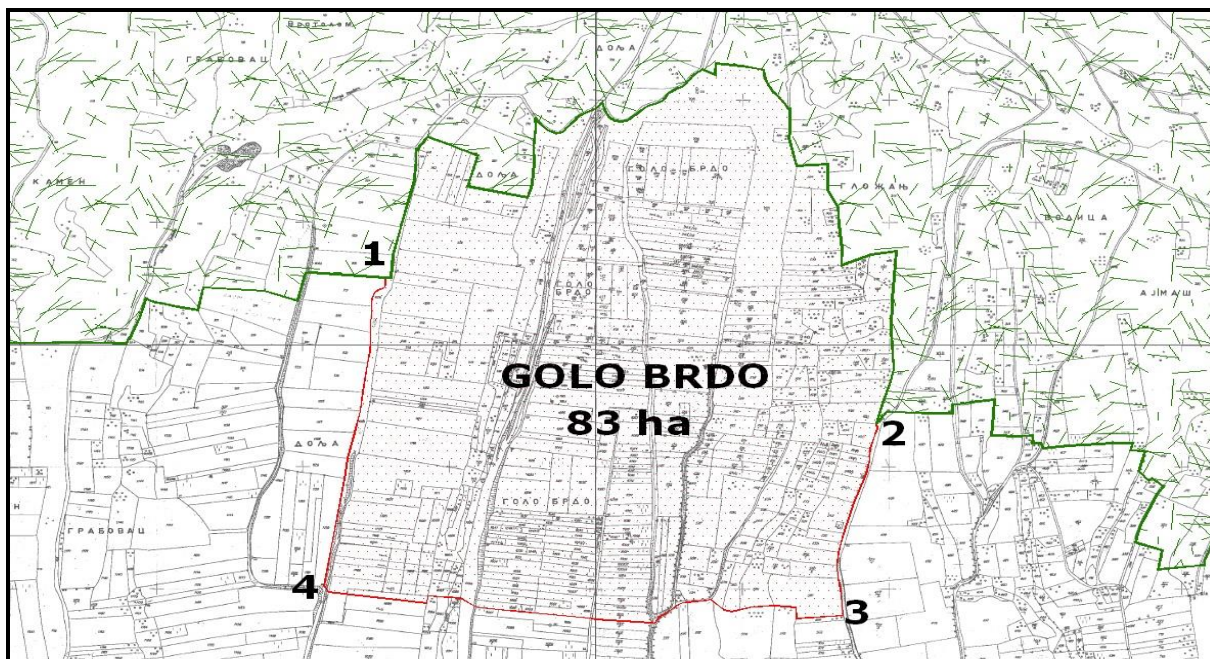
- Израдом планског докумената ЈЛС дозвољено је пренаменити део зоне кућа за одмор ван Националног парка у неку од наведених компатибилних намена само ако се на адекватан начин реше услови заштите животне средине.
- Увођењем нових садржаја у зону кућа за одмор не сме се нарушити примарна намена „зона кућа за одмор“.
- У зонама кућа за одмор израдом планског докумената ЈЛС дефинисати коридоре јавних саобраћајних површина, минималне ширине од 8 m, у оквиру којих дефинисати начин инфраструктурног опремања за потребе планираних садржаја.
- Код парцелације и препарцелације у овој зони, а за потребе образовања нове грађевинске парцеле, минимална величина парцеле је 1000 m<sup>2</sup>.
- При парцелацији или препарцелацији планирање приватног приступног пута у ширини од минимално 2,5 m дозвољено је само за једну парцелу.
- Максимална спратност објеката је П + 1 + Пк.
- Изградња подрумске и сутеренске етажне дозвољена је ако не постоје сметње геотехничке и хидротехничке природе.
- На грађевинској парцели обезбедити минимално 40% зелених површина.
- За потоке у насељима за које није утврђена регулација обавезна је израда планског документа на основу смерница утврђених Просторним планом.
- При изради планова ЈЛС преузети приступне путеве дате Просторним планом и дати смернице за дефинисање њихове потпуне регулације, кроз планску и/или техничку документацију.

### **ИЗВОД ИЗ ПРОСТОРНОГ ПЛАНА ТЕРИТОРИЈЕ ГРАДА СРЕМСКА МИТРОВИЦА**

Просторним планом територије Града Сремска Митровица дефинисана је граница обухвата викенд зоне "Голо брдо" у Гргуревцима. За све викенд зоне планирана је израда планова детаљне регулације.

Тема израде овог Плана је источни део викенд зоне, односно део са највећим делом реализације урбаних активности, односно највише изграђених објеката.

## ПЛАН ЗА ПОСЛОВЕ УРБАНИЗМА "УРБАНИЗАМ" СРЕМСКА МИТРОВИЦА

**ВИКЕНД ЗОНА "ГОЛО БРДО" К.О. ГРГУРЕВЦИ****ГРАД СРЕМСКА МИТРОВИЦА**

Граница грађевинског подручја викенд зоне "ГОЛО БРДО" у К.О. ГРГУРЕВЦИ полази из тачке 1. која се налази у југоисточној тачки парцеле бр. 230. Граница полази на север и поклапа се са границом Националног парка "Фрушка гора" све до тачке 2 која се налази у југоисточној тачки парцеле бр.496. Граница се даље спушта на југ пратећи западну страну парцеле бр.4047 –пут, до тачке 3. Тачка 3 се налази у југоисточној тачки парцеле бр. 567. Из тачке 3 граница мења смер и полази на запад пратећи јужне стране парцела бр.567, 566, 565, 564, северним странама парцела бр.575, 576,577, сече пут, наставља северним странама парцела бр.1002/4, сече пут, северним странама парцела бр.1066, 1067, сече парцелу бр. 4066 и долази у југоисточну тачку парцеле бр. 1088, на наставља јужним странама парцела бр. 1088, 1089, и 1083, сече пут и долази у тачку 4. Тачка 4 налази се у југоисточној тачки парцеле бр.1130. Граница наставља мењајући смер ка северу источном страном парцеле бр. 1130, па даље западном страном пута 4070 до тачке 1 затварајући границу грађевинског подручја викенд зоне "ГОЛО БРДО" К.О. Гргуревци.

**2. ОПИС ГРАНИЦЕ ПЛАНСКОГ ПОДРУЧЈА**

Простор обухвата плана се налази у северном планинском делу територије града Сремска Митровица и обухвата део простора грађевинског подручја постојеће викенд зоне "Голо брдо" у Гргуревцима, односно грађевинско земљиште дефинисано Просторним планом територије града Сремска Митровица и ни једним својим делом не улази у Национални парк.



---

**ПЛАН ЗА ПОСЛОВЕ УРБАНИЗМА "УРБАНИЗАМ" СРЕМСКА МИТРОВИЦА**

---

Граница обухвата Плана, полази из тачке 1 из северне тачке парцеле број 306/4 и прати даље јужну страну пута парцела број 4071 до тачке 2. Из тачке два граница надале парти границу парцеле број 306/1 ( границу НП и границу ВЗ) и пролази кроз тачке 3,4,5, наставља до тачке 6. Из тачке 6 у сверозападној тачки парцеле број 280. Граница даље иде на исток пратећи северну страну парцеле број 280 и 281 до тачке 7. Из тачке 7 у североисточној тачки парцеле број 281 граница мења смер и иде на југ пратећи источне стране парцела број 281, 505,508, 509, 514/1 и долази у тачку 8. Из тачке 8 граница иде на запад пратећи јужну страну парцеле број 514/1 и долази до тачке 9. Из тачке 9 граница мења смер ка југу и прати источне стране парцела број 543, 554, 555, 557, 562 и 566 и долази до тачке 10. Из тачке 10 граница иде ка западу јужним странама парцела број 566, 565 и 564 и долази до пута парцела број 4044/2 и наставља његовом јужном страном до тачке 11. Из тачке 11 граница наставља у истом смеру сече пут и наставља пратећи јужне стране парцела број 1002/5, сече пут 4078/2 даље јужном страном парцеле број 1060, 1065, 1064, долази до "Црвеног пута " парцела број 4066 и тачке број 12. Граница даље сече пут и долази у тачку 13. Из тачке 13 граница мења смер ка северу западном страном пута иде до североисточне тачке парцеле бој 1112, скреће до југоисточне тачке парцеле 1114/1, наставља даље ка северу западном страном парцеле бој 1114/2, 1115/2, 1116, 1117/2, 248/2, до тачке 14. Из тачке 14 граница скреће и обилази парцелеу број 250 до тачке 15. Из тачке 15 граница наставља на север западном страном партцеле број 272 и обилази је тако да долази у тачку 16. Из тачке 16 граница иде по граници Националног парка до тачке 1 затварајући границу обухвата Плана у површини од 49,27ha.

У обухвату плана се налази највећи проценат ( 70% ) у приватном власништву. Преостали простор је у власништву града Града Сремска Митровица који је делом и у јавној намени .

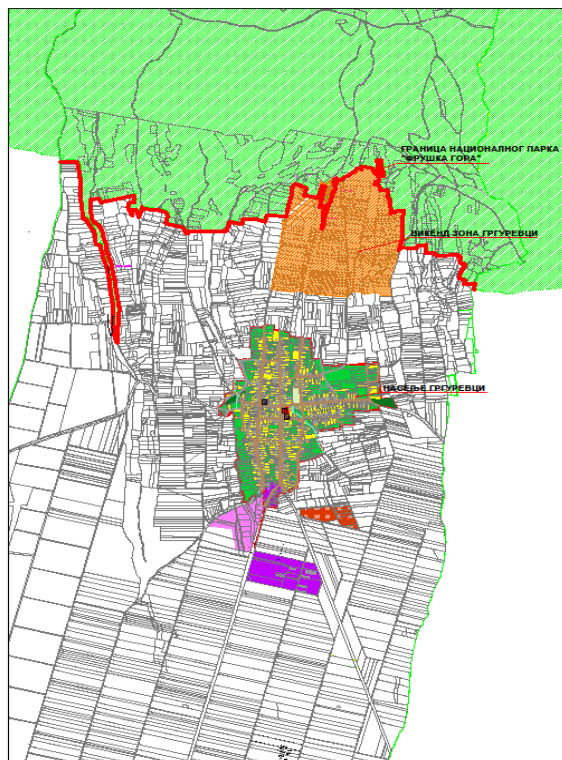
Пристап простору обухвата Плана је могућ са постојећег "Црвеног пута" који је наставак саобраћајне мреже насеља и води до самог гребена Фрушке горе.

### **3. ОПИС ПОСТОЈЕЋЕГ СТАЊА ПРОСТОРА ОБУХВАТА ПЛАНА**

Простор обухвата Плана налази се на крајњем северу територије Града Сремска Митровица, односно у северном делу атара насеља Гргуревци, уз саму границу Националног парка на врло атрактивној локацији са видиком ка сремској равници.

Простор обухвата Плана је повезан са Сремском Митровицом на југу (16км) и преко гребена Фрушке горе са Новим Садом. Ту саобраћајну везу омогућава пут који повезује реку Саву и реку Дунав.

## ПЛАН ЗА ПОСЛОВЕ УРБАНИЗМА "УРБАНИЗАМ" СРЕМСКА МИТРОВИЦА



Слика : Положај Викенд зоне "Голо брдо" у односу на насеље Гргуревци

Обухват Плана је на северу ограничен границом Националног парка "Фрушка гора". У овој рубној зони је контакт постојећих шума Националног парка и карактеристичне ливаде високих трава. То је зона непосредног утицаја на заштићено подручје. Посебна карактеристика је микроклимат са сталним ваздушним струјањима.

У обухвату Плана је простор у **подручју непосредног утицаја на Национални парк.**

Рељеф простора обухвата Плана је заталасан, са нагибима од севера ка југу, што му даје типичан брдски карактер са широким видиком и погодом на сремску равницу.

Простор обухвата Плана, укупне површине 49,27ха грађевинског земишта, дефинисан је као викенд зона.

Укупан простор испресецан је некатегорисаним путевима са или без припадајуће парцеле, који омогућавају повезаност иуграђених викенд објеката са постојећом саобраћајницом - "Црвеним путем" и окружењем.

Постојећа мрежа инфраструктуре је квантитативно задовољавајућа за постојеће објекте а недовољна за планиране садржаје.

Електромрежа је надземна. Постоји водоводна мрежа. Отпадне воде се решавају путем септичких јама. Инфраструктуром су опремљени делови са постојећим викенд објектима а остали делови простора нису опремљени инфраструктуром.

Простор обухвата Плана са западне стране обухвата део асфалтираног пута којим је викенд зона

---

**ПЛАН ЗА ПОСЛОВЕ УРБАНИЗМА "УРБАНИЗАМ" СРЕМСКА МИТРОВИЦА**

---

повезана са Сремском Митровицом на југу и преко гребена Фрушке горе са Новим Садом и Бачком Паланком преко Корушке на северу. Овај пут повезује реку Саву и реку Дунав у ширем смислу. Простор обухвата Плана је источни део постојеће викенд зоне "Голо брдо". Најближе насеље простору обухвата Плана је насеље Гргуревци на југу, на удаљености око 1,0 km.

Обухват Плана је на северу ограничен границом Националног парка "Фрушка гора".

На простору обухвата Плана, површине 49,27ha, и ако је дефинисано као викенд зона, земљиште се у највећој мери користи као неизграђено земљиште. Земљиште се користи за пољопривредне површине, воћњаке, шумарке.

Изграђени су објекти за привремени боравак – викендице разлишите старости, површина, спратности и квалитета ( око 50 објеката ). Приступ неким објектима је са паравом службености пролаза или коришћењем уз усмени суседски договор.

За потребе снабдевања овог простора питком водом постоји изграђена водоводна мрежа са скромним капацитетом.

У простору обухвата Плана постоји електромрежа до постојећих изграђених објеката.

### 3.1. ПРИРОДНЕ КАРАКТЕРИСТИКЕ ПРОСТОРА

Простор у обухвату Плана представља побрђе јужне стране Фрушке горе (пад терена генерално иде од севера према југу), на 1km северно од насеља Гргуревци, са жбунастим растињем и травом, понеком обрађеном површином ратарског типа и неколико воћњака и педесетак кућа за одмор.

Отворени видик ка југу са атрактивним погледом преко побрђа ка сремској равници и повољна осунчаност терена је највећи потенцијал простора.

Надморска висина у летњем периоду даје карактер благог лета са сталним струјањем ваздуха. У зимском периоду климатски елементи се благо разликују од простора равнице.

#### Геоморфолошке и геолошке карактеристике

Рељеф простора обухвата плана је благо заталасан што му даје типичан брдски карактер. Простор у обухвату плана је динамичан са нагибима од севера ка југу.

У геолошком смислу на простору обухвата плана се налази делувијум – лесоидне суглине и супескови. Делувијално-пролувијални седименти настали су деловањем повремених речних токова (бујице), који су наносили материјал са Фрушке горе у виду плавинских лепеза. Одликује их хетерогеност материјала, који чине шљунак, песак, супескови и суглине. Ове формације указују на богатство у водоносним слојевима на већим дубинама.

#### Сеизмика

Према карти сеизмичког хазарда за повратни период од 475 година у обухвату Плана, према подацима Републичког сеизмолошког завода утврђени су VI-VII односно VII степен сеизмичког интензитета према Европској макросеизмичкој скали (ЕМС-98). У ширем подручју утврђен је земљотрес јачине VII степени. У односу на структуру и тип објеката, дефинисане су класе повредивости, односно очекиване деформације. У смислу интензитета и очекиваних последица сматра се да ће се за VI степен манифестовати „врло јак земљотрес“, а за VII степен „силан земљотрес“. При пројектовању и утврђивању врсте материјала за изградњу или реконструкцију објеката, обавезно је уважити могуће ефекте за наведене степене сеизмичког интензитета према Европској макросеизмичкој скали, како би се максимално предупредиле могуће деформације објеката под сеизмичким дејством.

---

**ЈП ЗА ПОСЛОВЕ УРБАНИЗМА "УРБАНИЗАМ" СРЕМСКА МИТРОВИЦА**


---

**Педологија**

На простору обухвата плана је заступљен је чернозем карбонатни (мицеларни) на лесној тераси. На основу својих морфолошких, метаболичких, хемијских и водно-физичких особина, ово земљиште је највеће производне вредности и даје уједначене приносе уколико има довољно влаге у вегетационом периоду.

За планиране промене у простору педолошки типови одговарају за потребе изградње и уређења слободних површина.

**Метереолошке карактеристике****Клима**

Клима је умерено – континентална са микролокацијским карактеристикама планинског простора са сталним и честим јаким струјањем ветра.

Прелазна годишња доба одликују се променљивошћу времена. Јесен је топлија од пролећа. Лета су стабилна, са повременим краћим пљусковитим падавинама локалног карактера. Зиме су хладне са снежним падавинама.

Основне климатске карактеристике указују на повољност концепта развоја планског подручја за развој туристичких, спортскорекретивних и сличних активности у простору.

**Температура ваздуха**

Средња годишња температура ваздуха је 10,8°C. Најхладнији месец је јануар а најтоплији месец је јул. Годишња амплитуда температуре ваздуха износи 21,6°C, што клими овог подручја и даје континентално обележје.

ГОДИШЊЕ ДОБА	МЕСЕЦ У ГОДИНИ	T(°C)
ЗИМА	децембар - фебруар	0,4
ПРОЛЕЋЕ	март – мај	11,1
ЛЕТО	јун – август	20,7
ЈЕСЕН	септембар - новембар	11,5
ВЕГЕТАЦИОНИ ПЕРИОД	април - септембар	17,8

Табела 1 – Температура ваздуха

Екстремне температуре зими могу достићи -25°C. Минималне температуре испод 0°C просечно су заступљене 84 дана годишње. Период у ком је потребно грејање стана је 187 дана (октобар - април). Први мраз јавља се у октобру (од 16.10.), а последњи у априлу (до 16.04.). Трајање мразног периода је од 150 до 200 дана. У вегетационом периоду мраз се јавља просечно 1,3 дана годишње.

Екстремне температуре лети могу достићи 38°C. Учесталост топлих и јако топлих дана је 96 дана годишње, а у вегетационом периоду 92 дана.

---

**ПЛАН ЗА ПОСЛОВЕ УРБАНИЗМА "УРБАНИЗАМ" СРЕМСКА МИТРОВИЦА**

---

**Осунчање**

Средња годишња осунчаност износи 2024 часа или 41% од могуће. Најсунчанији месец је јули са 289 часова, а најкраће просечно осунчање показује децембар са 52 часа односно 21% од укупне суме годишње осунчаности.

У вегетационом периоду сума осунчања је 1459 часова, што чини 70% од укупног годишњег осунчања. Осунчаност терена је потенцијал простора. У летњем периоду осунчаност траје од раних јутарњих сати до касновечерњих сати, нарочито на простору планираном за туристичке сдржаје.

(Подаци се односе на осунчаност хоризонталне површине, док вертикалне површине, пример - зидови, имају различито осунчање у зависности од експозиције - оријентације према страни света).

**Падавине**

Падавински режим Сремске Митровице има обележје средње-европског (подунавског) режима расподеле падавина. Карактеристична је неравномерна расподела падавина по месецима и појава летњих непогода и пљускова, просечно 39 дана годишње. Висина падавина у вегетационом периоду износи 341mm, што се сматра релативно повољним. Забележени годишњи екстреми су од 395 mm (1961. год.) до 1006 mm (1954. год.).

Град се јавља 2 дана годишње у распону од априла до августа.

Снежне падавине се јављају од 30. септембра до 20. децембра и трају од 28. фебруара до 20. марта. Период са снежним покривачем траје просечно 42 дана са колебањем од 20 до 80 дана. Максимална констатована висина снежног покривача је 78 cm. Код појаве максималног снежног покривача и дужине периода са снегом могуће је планирати и стазе за зимске спортове.

Магла се јавља у току целе године, просечно 35 дана, са највећом учесталошћу у децембру, просечно 8 дана.

**Ветар**

Најизразитији ветар овог подручја је источни, заступљен са 243 %, који истовремено има и највећу средњу годишњу брзину 3,42 m/s. Најмању учесталост има јужни ветар са свега 21 % у годишњој расподели. Око 40 дана годишње дува јак ветар од најмање 12,3 m/s односно 44,3 km/h. Појава благих ветрова у летњем периоду даје добар потенцијал простору за ублажавање летњих жега у граду.

**3.2. СТВОРЕНЕ ВРЕДНОСТИ У ПОДРУЧЈУ ПЛАНА****Постојећи начин коришћења површина**

На простору обухвата Плана, укупне површине 49,27 ha, иако је дефинисано као викенд зона, земљиште је у највећој мери неизграђено. Земљиште се користи за пољопривредне површине, ратарске површине и воћњаке.

Тек мали део је приведен намени – зона викенд кућа за одмор, која броји око 50 изграђених објеката, различите старости и архитектонских карактеристика.

---

**ПЛАН ЗА ПОСЛОВЕ УРБАНИЗМА "УРБАНИЗАМ" СРЕМСКА МИТРОВИЦА**

---

**Постојеће стање инфраструктуре**

- Једина изграђена саобраћајница је сабирна саобраћајница, која је делом и у обухвату Плана, "Црвени" или "Девојачки пут" са значајним нагибом од југа ка северу. То је савремена саобраћајница са двосмерним саобраћајем, асфалтирана и без банкина. Унутрашња мрежа приступних саобраћајница у викенд зони је спорадично уређена и формирана. Профил саобраћајних коридора је неуједначен, често недовољан за двосмерни саобраћај. Оне се користе за минимални саобраћај и приступ појединачним парцелама, често и као колотраг на парцели.

- У предметном обухвату Плана постоје изграђени ЕЕО, СТС 20/0.4kV, надземни вод 20kV и припадајућа напонска мрежа чији капацитет задовољава потребе постојећих корисника. Огранак Електродистрибуција Сремска Митровица задржава у даљој употреби све постојеће трасе и коридоре своје електроенергетске инфраструктуре у простору из обухвата Плана.

- У оквиру обухвата Плана, на предметној локацији изведена је главна доводно-одводна водоводна мрежа ДН 100мм од ЦС „Гложањ“ и резервоари чисте воде V=120м<sup>3</sup> (лоцирани на к.п. 503 и 502 КО Гргуревци, ван обухвата плана) ка насељу Гргуревци као и секундарна водоводна мрежа предвиђена за водоснабдевање објеката у викенд насељу „Голо брдо“. Током 2009. године од ЦС „Гложањ“ изведена је и транзитна водоводна мрежа пречника од ДН 200 до ДН 110мм која је повезана на водоводну мрежу на „партизанском“ путу, за потребе Летенке и Виле Равне, а на коју не постоје услови прикључење корисника, тако да је изведена секундарна водоводна мрежа ДН 63мм за потребе водоснабдевања санитарно водом корисника викенд насеља на предметној локацији.

- Телеком Србија на предметној локацији има изграђену телекомуникациону инфраструктуру коју чине оптички каблови и бакарни каблови, који су од изузетног значаја за функционисање телекомуникационог саобраћаја.

-У обухвату Плана детаљне регулације у к.о. Гргуревци не постоји изграђена дистрибутивна гасна мрежа.

-Јавно зеленило на простору обухвата не постоји или је у форми живица. Остало зеленило представљено је ретким виноградима и воћњацима уз објекте или самостално. Карактеристичан је постојећи пашњак, односно ливада високих трава на крајњем северу уз руб НП.

**Евидентирана и заштићена природна добра**

Обухват Плана је на северу ограничен границом Националног парка "Фрушка гора". У овој рубној зони је контакт постојећих шума Националног парка и карактеристичне ливаде високих трава. То је зона непосредног утицаја на заштићено подручје. Увидом у регистар заштићених природних добара утврђено је да се овај простор налази у предлогу проглашења посебних одлика.



---

**ЛП ЗА ПОСЛОВЕ УРБАНИЗМА "УРБАНИЗАМ" СРЕМСКА МИТРОВИЦА**

---

**Евидентирана и заштићена културна добра**

На предметном подручју налази се археолошки локалитет "ГЛОЖАЊ П", који је добро које ужива претходну заштиту и који представља утврђено неолитско насеље.

За предметно подручје у Плану детаљне регулације, утврђују се и услови и мере заштите:

- Обавезно прибављање услова и мера заштите по сваком захтеву Инвеститора за изградњу;
- Обавезна су заштитна археолошка ископавања и истраживања приликом извођења земљаних радова на катастарским парцелама број 306/23, 306/22, 306/43 и 306/5 к.о. Гргуревци, на којима је константован археолошки локалитет „Гложањ П“ у Гргуревцима;
- Обавезан је константан археолошки надзор од стране стручне службе Завода за заштиту споменика културе, приликом извођења земљаних радова за инфраструктурне пројекте и повремено праћење радова на изградњи индивидуалних објеката;
- Ако се у току извођења грађевинских и других радова наиђе на археолошка налазишта или археолошке предмете, извођач радова је дужан да одмах, без одлагања прекине радове и да о томе обавести Завод за заштиту споменика културе у Сремској Митровици, као и да предузме мере да се налаз не уништи и не оштети и да се сачува на месту и у положају у коме је откривен, а све у складу са чланом 109. став 1. Закона о културним добрима;
- Инвеститор је дужан да благовремено, најкасније 8 дана пре почетка пријави Заводу за заштиту споменика културе у Сремској Митровици извођење земљаних радова.

---

**ЛП ЗА ПОСЛОВЕ УРБАНИЗМА "УРБАНИЗАМ" СРЕМСКА МИТРОВИЦА**

---

**ПЛАНСКИ ДЕО****6. ПРАВИЛА УРЕЂЕЊА****Планирана намена површина**

Планирана претежна намена површина у обухвату Плана је викенд становање.

Могуће компатибилне делатности у овој зони су услуге у функцији туризма- угоститељство, спорт и рекреација, трговина на мало, отворене зелене површине, бициклички клуб, планинарски клуб и други спортски клубови и сл., тј. садржаји који не угрожавају животну средину.

На простору обухвата Плана примениће се све техничко-технолошке мере у смислу заштите свих природних ресурса.

**Биланс намене површина**

<b>НАМЕНА ПОВРШИНА</b>	<b>Површина ha</b>	<b>Површина %</b>
Викенд становање	40,56	80,33
Зелене површине	3,15	6,39
Планирана саобраћајна површина у јавној намени колско-манипулативне и пешачке површине	5,56	11,28
<b>УКУПНО</b>	<b>49,27</b>	<b>100</b>

**Јавне површине**

У јавној намени је планирана саобраћајна површина, која заузима 11,28%.

---

**ПЛАН ЗА ПОСЛОВЕ УРБАНИЗМА "УРБАНИЗАМ" СРЕМСКА МИТРОВИЦА**

---

**Подела на карактеристичне зоне и целине**

Простор обухвата Плана дели се на три функционалне целина (зоне):

- **ЗОНА А – Зона планирана за изградњу викенд објеката**
- **ЗОНА Б – Површине планиране за јавну намену (саобраћајне површине)**
- **ЗОНА В – Зелене површине**

**ЗОНА А** – планирана за изградњу викенд објеката основне намене и са делатностима у воћарству, виноградарству, пчеларству и сличним компатибилним делатностима. Викенд објекти представљају врсту секундарног становања непољопривредног становништва у циљу одмора и боравка на Фрушкој гори, па ова функција, поред стамбеног, има и туристички карактер. Викенд објекти су по правилу породичног карактера и приватног власништва. Уређење простора око викендица је индивидуално и има претежно заштитни и декоративан карактер.

Могуће компатибилне делатности у овој зони су услуге у функцији туризма- угоститељство, спорт и рекреација, трговина на мало, отворене зелене површине, планинарски клуб и други спортски клубови и сл., тј. садржаји који не угрожавају животну средину. Овакве објекте потребно је такође интегрисати са природни окружењем. Минимални проценат озелењавања на парцели одређује се за сваки појединачан случај у складу са условима заштите и законским прописима за земљиште на коме се објекат гради. **За овакву врсту објеката неопходна је израда Урбанистичког пројекта са циљем урбанистичко-архитектонске разраде локације.** Увођењем нових садржаја у викенд зону не сме се нарушити примарна намена „зона викенд објеката“.

**ЗОНА Б** - планирана је за изградњу саобраћајних површина које треба да опслужују викенд зону. Планиране саобраћајнице биће повезане и са постојећим некатегорисаним путевима са којима ће чинити земљиште у јавној намени.

**ЗОНА В** – У овој зони није дозвољена изградња објеката, дозвољени садржаји су отворени спортски терени, пешачке стазе, трим стазе, уређене зелене површине и парковске површине, игралишта за децу, места за излете и сл. компатибилни садржаји.

**Трасе, коридори и капацитети инфраструктуре****Саобраћајна инфраструктура**

Планиране саобраћајне површине потребно је ускладити са постојећим саобраћајним системом, приоритетним правцима и Планом техничког регулисања саобраћаја.

Нивелационим планом предвидети усклађеност планираних и постојећих саобраћајница.

Ситуационим решењем сервисне саобраћајнице повезују планиране садржаје. Ширина коловоза условљена је стањем на терену, тачније нагиби терена и приказане изохипсе условљавају трасу и ширину коловоза .

---

**ПЛАН ЗА ПОСЛОВЕ УРБАНИЗМА "УРБАНИЗАМ" СРЕМСКА МИТРОВИЦА**

---

***Водна инфраструктура***

Количина воде којом се располаже на овом подручју недовољна је за проширење броја корисника. Због немогућности обезбеђења редовног водоснабдевања на предметној локацији и због недовољне количине воде у систему водоснабдевања Гргуревци, потребно је планирати реконструкцију опреме уз проверу могућности изградње нове мреже у оквиру посматраног обухвата плана.

На предметној локацији не планира се изградња фекалне канализације, тако да је одвођење отпадних вода из објеката планирано путем водонепропусних септичких јама које су лоциране на парцелама корисника на удаљености мин. 5,00м од објеката.

***Енергетска инфраструктура*****Електроенергетски системи**

У делу простора из обухвата Плана на локацијама на којима се планира изградња нових објеката за које је потребно прикључење на дистрибутивни систем ел. Енергије, предвидети изградњу надземне (и/или подземне) средњенапонске и нисконапонске мреже са потребним бројем напојних трансформаторских станица 20/0.4kV/kV типа СТС (стубна) или МБТС (монтажно-бетонска).

Изградња нових ЕЕО 20 кV и 0.4кV планира се у складу са захтевим будућих корисника система.

Власник или носилац других права на непокретности који намерава да изводи грађевинске радове у зони заштите енергетског објекта, пре подношења захтева за издавање грађевинске дозволе, дужан је да прибави сагласност енергетског субјекта.

Ширина заштитног појаса за надземне и подземне електроенергетске водове, као и за трансформаторске станице, дефинисана је у Условима за израду овог Плана, издатим од Електродистрибуције Србије, Сремска Митровица и саставни су део документационе основе овог Плана.

**Телекомуникациона инфраструктура**

Приликом израде Плана детаљне регулације, неопходно је планирати заштиту постојеће телекомуникационе инфраструктуре и њено измештање, уколико то налажу околности. Евентуално измештање телекомуникационе инфраструктуре сносиће инвеститор.

Телекомуникациони каблови се углавном полажу у зони регионалних и локалних путева, а на основу услова које прописују надлежне институције, те је стога потребно планирати телекомуникациони коридор уз све будуће саобраћајне коридоре, без обзира на ранг пута.

Пре почетка било каквих грађевинских радова потребно је у сарадњи са надлежном службом «Телеком Србија» извршити трасирање и обележавање трасе постојећих каблова помоћу инструмента трагача каблова како би се дефинисали тачан положај и дубина телекомуникационих каблова, да би се зати одредио начин заштите постојећих телекомуникационих каблова уколико су угрожени.

Грађевинске радове у непосредној близини постојећих објеката «Телекома Србије» вршити искључиво ручним путем без употребе механизације и уз предузимање свих потребних мера заштите (обезбеђење од слегања, пробни ископи и сл.)

---

**ПЛАН ЗА ПОСЛОВЕ УРБАНИЗМА "УРБАНИЗАМ" СРЕМСКА МИТРОВИЦА**

---

У случају евентуалног оштећења постојећих објеката или прекида телекомуникационог саобраћаја услед извођења радова, инвеститор радова је дужан да предузме «Телеком Србија» а.д. надокнади целокупну штету по свим основама (трошкове санације и накнаду губитка услед прекида телекомуникационог саобраћаја).

Грађевинским радовима не сме се довести у питање функционисање саобраћаја ЕКМ, као и приступ објектима ЕКМ, ради редовног одржавања или евентуалних интервенција.

Пројектант, односно извођач радова, је у обавези да поштује важеће техничке прописе у вези са дозвољеним растојањима планираног објекта од постојећих објеката електронских комуникација. Унутар заштитног појаса није дозвољена изградња и постављање објеката (инфраструктурних инсталација) других комуналних предузећа изнад и испод постојећих подземних каблова или кабловске електронске комуникационе мреже, осим на местима укрштања, као ни извођења радова који могу да угрозе функционисање електронских комуникација.

### Услови и мере заштите животне средине и природних добара

У контексту заштите квалитета животне средине предвидети одређене превентивне и санационе мере и активности.

- Изградити планирану саобраћајну мрежу, односно формирати путне коридоре у минималним границама и избором материјала уз поштовање већ дефинисаних праваца постојећих некатегорисаних путева и на тај начин обезбедити заштиту ваздуха и вегетације од аерозагађења, која стварају саобраћајна возила.
- На предметном комплексу предвидети адекватно водоснабдевање и одвођење, односно пречишћавање отпадних и атмосферских вода .
- Забрањено је у површинске и подземне воде уношење опасних и штетних материја које могу угрозити квалитет (еколошки статус) тј. узроковати физичку, хемијску, биолошку или бактериолошку промену вода.
- Одлагање комуналног отпада предвидети организованим прикупљањем у контејнере које ће празнити надлежна комунална организација.
- Приликом изградње предвиђених објеката и мреже инфраструктуре, сечу вегетације треба вршити у најмањој могућој мери, у складу са условима и под контролом надлежног Завода.

Обухват Плана је на северу ограничен границом Националног парка "Фрушка гора". То је зона непосредног утицаја на заштићено подручје, те се морају поштовати следеће мере заштите:

1. Мере заштите за подручје Националног парка „Фрушка гора“:
  - У циљу ублажавања утицаја на станишта Националног парка , изградњу нових садржаја не планирати на удаљености мањој од 50 метара од најсеверније тачке обухвата, као ни на удаљености мањој од 20 метара од граница Националног парка „Фрушка гора“;
2. Приликом планирања садржаја у оквиру Плана детаљне регулације источног дела викенд зоне „Голо брдо“ :
  - Објекте визуелно уклопити у природни амбијент. Материјал, стил градње и боје објекта ускладити са природним окружењем Националног парка и предметног простора, на начин да се на најмању могућу мере смањује рефлексија сунчевог

---

**ЛП ЗА ПОСЛОВЕ УРБАНИЗМА "УРБАНИЗАМ" СРЕМСКА МИТРОВИЦА**

---

- зрачења и промена микроклиматских услова (искључење употребе лима и слично), не користити јарке боје и да у спољашњој визури не доминирају вештачки материјали;
- При подизању објеката очувати морфологију, односно природну физиономију терена у што већој мери и спречавати ерозију;
3. Општи услови за озелењавање простора унутар граница Плана детаљне регулације:
- За озелењавање простора користити првенствено дрвенасте и жбунасте врсте карактеристичне за шуме овог дела Фрушке горе (храст китњак, цер, бела липа, граб, јавори, дрењина и др.);
  - Приликом уређења и одржавања зелених површина треба одстранити евентуално присутне самоникле јединке;
  - Тежити да што већи део вештачких (поплочаних, бетонираних) површина буде засенчен крошњама високих лишћара;
4. За потребе очувања заштићених и строго заштићених дивљих врста, осветљење предметног простора треба да буде функционално у што већој мери, уз примену свих техничких решења која смањују негативно дејство осветљења на живи свет;
- Украсно осветљење објеката планирати у складу са интересима заштите фауне (одређени временски период осветљења, усмерени снопови, осветљење само карактеристичних делова, осветљење смањити на минимум током друге половине ноћи итд.);
  - Ради смањења утицаја на ноћне врсте летећих животиња, за изворе ноћног осветљења изнад нивоа приземља (тераса, степеништа итд.) изабрати моделе расвете за директно осветљење са заштитом од расипања светлости;
  - Код осветљења стаза и саобраћајница светлосни снопови треба да буду усмерени према земљи;
5. У обухвату овог Плана забрањено је:
- Испуштање непречишћених отпадних вода ;
  - Одлагање грађевинског отпада и депоновање отпадног материјала у Националном парку и његовој заштитној зони;
  - Емитовање покретних светлосних снопова и светлосних снопова усмерених према небу , као и украсно осветљење спољних делова објеката изнад висине крошње дрвећа.

### Мере енергетске ефикасности

Неопходно је радити на развоју и коришћењу нових и обновљивих облика енергије, и на подстицању градитеља и власника објеката да примене енергетски ефикасно решење и технологије у својим објектима.

Енергетска ефикасност изградње постиже се:

- пројектовањем и позиционирањем објеката према климатским аспектима изложености сунцу и утицаја суседних објеката, подизањем зелених кровова, као компензација окупираном земљишту;
- сопственом производном енергијом и другим факторима;

Енергетска ефикасност изградње објекта обухвата следеће мере:

- пројектовање нових енергетски ефикасних објеката и реконструкција постојећих уз поштовање принципа енергетске ефикасности;
- реализација пасивних соларних мера, као што су: максимално коришћење сунчеве енергије за загревање објеката (оријентација објекта према јужној, односно источној страни света), заштита од Сунца, природна вентилација и сл.;
- омотач објекта (топлотна изолација зидова, кровова и подних површина); замена



---

**ЈП ЗА ПОСЛОВЕ УРБАНИЗМА "УРБАНИЗАМ" СРЕМСКА МИТРОВИЦА**

---

или санација прозора (ваздушна заптивност, непропустљивост и друге мере);

- систем грејања и припреме санитарне топле воде (замена и модернизација котлова и горионика, прелазак са прљавих горива на природни гас или даљинско грејање, замена и модернизација топлотних подстаница, регулација температуре, уградња термостатских вентила, делитеља мерача топлоте и друге мере);
- унутрашња клима, која утиче на енергетске потребе, тј. систем за климатизацију, (комбинација свих компоненти потребних за обраду ваздуха, у којој се температура регулише или се може снизити, могућно у комбинацији са регулацијом протока ваздуха, влажности и чистоће ваздуха);
- унутрашње осветљење (замена сијалица и светиљки ради обезбеђења потребног квалитета осветљености).

У циљу побољшања енергетске ефикасности приликом сваке реконструкције постојећих објеката, дела објекта или омотача објекта, без обзира на корисну површину објекта, треба задовољити минимум захтева за енергетску ефикасност.

Мере за даље побољшање енергетских карактеристика објекта не смеју да буду у супротности са другим суштинским захтевима, као што су приступачност, рационалност и намеравано коришћење објеката.

---

**ПЛАН ЗА ПОСЛОВЕ УРБАНИЗМА "УРБАНИЗАМ" СРЕМСКА МИТРОВИЦА**

---

**7. ПРАВИЛА ГРАЂЕЊА****ОПШТА ПРАВИЛА ГРАЂЕЊА У ПОДРУЧЈУ ПОСЕБНЕ НАМЕНЕ**

Према правилима дефинисаним Просторним планом дају се правила грађења само за подручје посебне намене и то: општа правила грађења која важе за све основне намене и појединачна правила грађења по основним наменама.

**Општа правила грађења за све основне намене су:**

- За потребе изградње објеката на посматраном подручју сеизмичког интензитета VI-VII, VII односно VII-VIII степена према ЕМС-98, при пројектовању конструкције објекта високоградње придржавати се норматива дефинисаних Правилником о техничким нормативима за изградњу објеката високоградње у сеизмичким подручјима („Службени лист СФРЈ“, бр. 31/81, 49/82, 29/83, 21/88 и 52/90). У складу са Правилником објекти се разврставају у категорије: објекти ван категорије, објекти I категорије и објекти нижих категорија (II, III и IV категорија). Ови сеизмички услови не могу представљати део техничке документације - нису основ за прорачун у фази главног пројекта за објекте ван категорије и објекте I категорије.

- Спроводити мере и услове заштите природних и радом створених вредности животне средине у складу са Законом о заштити животне средине и у складу са Правилником о садржини политике превенције удеса и садржини и методологији израде Извештаја о безбедности и Плана заштите од удеса.

- При пројектовању и грађењу обавезно се придржавати одредби Закона о заштити од пожара.

- Реконструкција и доградња објеката је дозвољена уз примену правила грађења и мера заштите дефинисаних Просторним планом.

- Адаптација нестамбених објеката је дозвољена само ако је објекат у складу са наменом површина и другим условима датим Просторним планом.

- Изузетно, адаптација, реконструкција и доградња легално изграђеног стамбеног објекта може се дозволити и ако нису испуњени услови прописани Просторним планом, ако се тим радовима обезбеђују основни минимални санитарно-хигијенски услови за живот (нпр. купатило и санитарни чвор, максимално бруто површине до 8 m<sup>2</sup>).

- На легално изграђеним нестамбеним објектима који нису у складу са наменом површина утврђеном Просторним планом, до привођења простора планираној намени дозвољено је изводити радове на санацији, адаптацији и реконструкцији, само у склопу постојећих хоризонталних и вертикалних габарита објекта, као и у обиму неопходном за побољшање минималних услова само за пословање које је у функцији презентације природних и културних вредности подручја.

- На свакој грађевинској парцели обезбедити простор за постављање контејнера (канти) за комунални отпад, у складу са важећим прописима за прикупљање истог. Бетонирани простор за контејнере на парцели лоцирати тако да се омогући лак приступ комуналне службе, а у складу са условима заштите животне средине.

- Ако је постојећа парцела мања од минимално дозвољене, може се задржати постојећа парцелација, уз услов да су задовољени остали услови за изградњу дати Просторним планом, за конкретну намену.

---

**ПЛ ЗА ПОСЛОВЕ УРБАНИЗМА "УРБАНИЗАМ" СРЕМСКА МИТРОВИЦА**

---

- За све што није дефинисано Просторним планом, примењују се правила дефинисана Правилником о општим правилима за парцелацију, регулацију и изградњу („Службени гласник РС“, број 22/15).

### Посебна правила грађења по урбанистичким зонама

#### **ЗОНА А – Зона планирана за изградњу викенд објеката са основном наменом и са делатностима у воћарству, виноградарству, пчеларству...**

Компатибилне намене у зони викенд објеката, које су у „Подручју непосредног утицаја на Национални парк“, су: угоститељски објекти, спортско-рекреативни објекти, објекти јавних служби, пословни објекти са тихим услужним делатностима (сервис за бицикле, трговина на мало и сл.), као и производни и складишни објекти за потребе малих произвођача чија је производња везана за презентацију и промоцију Фрушке горе и у процесу производње користе се лака теретна возила – ЛТВ.

Увођењем нових садржаја у зону кућа за одмор не сме се нарушити примарна намена „зона кућа за одмор“.

- Код парцелације и препарцелације у овој зони, а за потребе образовања нове грађевинске парцеле, минимална величина парцеле је 1000 m<sup>2</sup>. У случају реализације комплекса апартманског типа, приликом формирања грађевинске парцеле у оквиру комплекса минимална величина је 750 m<sup>2</sup>.
- Максимална спратност објеката је П + 1 + Пк.
- Могућа је парцелација и препарцелација постојећих парцела без промене намене у складу са правилима за формирање парцела за изградњу.
- При парцелацији или препарцелацији планирање приватног приступног пута у ширини од минимално 2,5 m дозвољено је само за једну парцелу.
- Изградња подрумске и сутеренске етажне дозвољена је ако не постоје сметње геотехничке и хидротехничке природе.
- На грађевинској парцели обезбедити минимално 40% зелених површина.
- Архитектонска обрада објеката треба да буде прилагођена непосредном амбијенту и околном пејсажу, односно архитектонском наслеђу овог подручја. Планиране објеката обликовати савременим материјалима на традиционалан начин, мале спратности. За спољно обликовање самог објекта користити пропорције архитектонског наслеђа и што више природног материјала.
- Препоручује се изградња кровова са косим кровним равнима које прате пад терена.
- Паркирање реализовати на парцели.
- Грађевинску линију повући за 10м од регулационе линије путног појаса.
- За изградњу викенд објеката, за све што није дефинисано овим Планом, примењују се правила дефинисана Просторним планом територије града Сремска Митровица (*"Службени лист Града Сремска Митровица" број 8/2015*).

#### **ЗОНА Б –Планиране саобраћајне површине у јавној намени**

Нивелете предметних саобраћајница прате постојеће некатегорисане путеве са максималним уклапањем у конфигурацију терена.

Ширина коловоза трасирана је у складу са изохипсама терена и планираним садржајима.

---

ПЛАН ДЕТАЉНЕ РЕГУЛАЦИЈЕ ИСТОЧНОГ ДЕЛА ВИКЕНД ЗОНЕ "ГОЛО БРДО" У ГРГУРЕВЦИМА јун 2025.

---

**ПЛАН ЗА ПОСЛОВЕ УРБАНИЗМА "УРБАНИЗАМ" СРЕМСКА МИТРОВИЦА**

---

Одводњавање се решава гравитационо, подужним и попречним падовима усмереним ка елементима пута за прихватање и одвођење површинских атмосферских вода. Због конфигурације терена који има брдовите одлике, посебна пажња при изради техничке документације мора се посветити атмосферској канализацији, односно начину на који ће се заштитити путни објекти од површинских вода.

### **ЗОНА В –Планиране зелене површине**

У оквиру ове зоне могуће су рекреативне активности:

- Спонтана рекреација која се изводи самостално или организовано, обухвата шири простор који прелази границе обухвата плана: пешачење (шетне туре), стазе здравља са меком подлогом и означеним дистанцама и природним препрекама, одмор и разонода у природи и сл. За овај вид рекреације није потребан простор који изискује посебно изграђене и опремљене објекте јер се рекреација одвија у природи на отвореном простору. За све наведене просторе императив је очување природе. За потенцијалне кориснике атрактивност садржаја се увећава пажљиво одабраним садржајима или афирмисањем затечених природних потенцијала који би се учинили лако доступним: видиковци и осматрачнице, стазе здравља и сл.

Изградња објеката није дозвољена сем парковског мобилијара (одморишта са клупама, корпама за отпатке и др.) од природних материјала.

## **8. Спровођење Плана**

У простору обухвата Плана правилима уређења дате су смернице за уређење простора и правилима грађења дате су смернице за изградњу објеката основне или претежне намене, те се у овим случајевима План спроводи директно.

Уколико планирани садржаји нису основне намене (викенд становање), него компатибилне делатности (туризам, угоститељство, спорт и рекреација...), **за такву врсту објеката неопходна је израда Урбанистичког пројекта са циљем урбанистичко-архитектонске разраде локације.**

Увођењем нових садржаја у викенд зону не сме се нарушити примарна намена „зона кућа за одмор“.

Одговорни урбаниста :

Јелена Савић Лацковић, дипл.инж.арх.

9.

На основу члана 7. и члана 32. став. 1. тачка 20. Закона о локалној самоуправи („Службени гласник РС“, број 129/2007, 83/2014 - др. закон, 101/2016 - др. закон, 47/2018 и 111/2021 - др. закон), члана 3. став 2. и члана 8. Закона о јавним предузећима („Службени гласник РС“, број 15/2016 и 88/2019), члана 5. став 1. Закона о комуналним делатностима („Службени гласник РС“, број 88/2011, 104/2016, 95/2018 и 94/2024), члана 14. Закона о јавној својини („Службени гласник РС“, бр. 72/2011, 88/2013, 105/2014, 104/2016 - др. закон, 108/2016, 113/2017, 95/2018, 153/2020 и 94/2024), члана 11. и чланова од 139. до 244. Закона о привредним друштвима („Службени гласник РС“, бр. 36/2011, 99/2011, 83/2014 - др. закон, 5/2015, 44/2018, 95/2018, 91/2019, 109/2021 и 19/2025), члана 58а. Закона о управљању отпадом („Службени гласник РС“, бр.36/2009, 88/2010, 14/2016, 95/2018 - др. закон и 35/2023) и члана 41. тачка 6. Статута града Сремска Митровица („Службени лист града Сремска Митровица“, број 3/2019 и 5/2019-испр.), Скупштина града Сремска Митровица на седници одржаној дана 23.09.2025. године донела је

### ОДЛУКУ

О ИЗМЕНАМА ОДЛУКЕ О ОСНИВАЊУ  
ПРЕДУЗЕЋА ЗА ОДРЖАВАЊЕ УЛИЦА  
И ПУТЕВА „СИРМИЈУМ ПУТ“ ДОО  
СРЕМСКА МИТРОВИЦА

Члан 1.

У Одлуци о оснивању Предузећа за одржавање улица и путева “Сирмијум пут” доо (“Службени лист града Сремска Митровица” број 4/2013, 14-П/2016, 16/2016 и 9/2017) мења се члан 13. тако што се у ставу 2. додаје алинеја:  
38.21 Третман и одлагање отпада који није опасан;

Члан 2.

Ова Одлука ступа на снагу осмог дана од дана објављивања у „Службеном листу града Сремска Митровица“.

### СКУПШТИНА ГРАДА СРЕМСКА МИТРОВИЦА

Број: 003820932-2025-08926-001-000-000-001

Дана: 23.09.2025.године

Сремска Митровица

ПРЕДСЕДНИК СКУПШТИНЕ ГРАДА  
Владимир Санадер, дипл.правник, с.р.

10.

На основу члана 4. и 13. Закона о јавним службама („Сл.гласник РС“ бр. 42/91, 71/94, 79/2025, – др.закон, 81/2005-испр. др. закона, 83/2005 – испр. др. закона и 83/2014 – др.закон), члана 7. став 1. и члана 32. став 1. тачка 8. Закона о локалној самоуправи („Сл. гласник. РС“ бр. 129/2007, 83/2014 – др. закон, 101/2016 – др. Закон, 47/2018, 111/2021 – др.закон), члана 23., 24., 26. , 36. став 1. и члана 45. став 3. Закона о култури („Сл. гласник РС“ бр. 72/2009, 13/2016, 30/2016 – испр., 6/2020, 47/2021, 78/2021 и 7/2023), члана 45. Закона о утврђивању надлежности Аутономне покрајине Војводине („Сл.гласник РС“ бр. 99/2009, 67/2012-одлука УС, 18/2020 – др. Закон и 111/2021 – др. закон), Одлуке Хрватског националног вијећа број 1/62 од 17.12.20210. године и члана 41. став 1. тачка 8. Статута града Сремска Митровица („Сл. лист града Сремска Митровица“ бр. 3/2019 и 5/2019 – испр.), Скупштина града Сремска Митровица на седници одржаној дана 23.09.2025. године , доноси

**О Д Л У К У**  
**О ИЗМЕНИ И ДОПУНИ**  
**ОДЛУКЕ О УСКЛАЂИВАЊУ**  
**ОСНИВАЧКОГ АКТА БИБЛИОТЕКЕ**  
**„ГЛИГОРИЈЕ ВОЗАРОВИЋ“ У**  
**СРЕМСКОЈ МИТРОВИЦИ**  
**СА ЗАКОНОМ О КУЛТУРИ**

Члан 1.

Члан 2. став 2. Одлуке о усклађивању оснивачког акта Библиотеке „Глигорије Возаровић“ у Сремској Митровици са Законом о култури („Сл. лист града Сремска Митровица“ бр. 2/2013 и 4/2013 ) (у даљем тексту: Одлука) мења се и сада гласи:  
„Библиотека „Глигорије Возаровић“ је установа културе од посебног значаја за очување, унапређење и развој културне посебности и очување националног идентитета хрватске националне мањине.“

Члан 2.

Члан 9. став 2. Одлуке мења се и сада гласи:  
„Управни одбор има 5 чланова, који број се повећава за једног представника националног савета хрватске националне мањине.“

Члан 9. став 4. Одлуке мења се и сада гласи:  
„Један члан управног одбора именује се на предлог националног савета хрватске националне мањине.“

Члан 9 став 5. Одлуке мења се и сада гласи:  
„Национални савет хрватске националне мањине даје мишљење о осталим предложеним члановима Управног одбора.“

Члан 3.

Члан 10. став 3. Одлуке мења се и



сада гласи:

„Национални савет хрватске националне мањине даје своје мишљење у поступку избора директора Установе.“

Додаје се став 4. који гласи:

„За директора установе именује се лице које има најмање 5 (пет) година радног искуства у култури и које испуњава друге услове утврђене статутом Установе.“

#### Члан 4 .

Мења се члан 11. став 2 Одлуке и он сада гласи:

„Надзорни одбор Установе има три члана – од којих се један именује из реда запослених у Установи.“

Мења се члан 11. став 4 Одлуке и он сада гласи:

„Један члан надзорног одбора именује се на предлог националног савета хрватске националне мањине.“

#### Члан 5.

Установа је дужна да у року од 30 ( тридесет) дана од дана ступања на снагу ове Одлуке усклади свој Статут са истом.

#### Члан 6.

Ова одлука ступа на снагу осмог дана од дана објављивања у „Службеном листу града Сремска Митровица“.

## СКУПШТИНА ГРАДА СРЕМСКА МИТРОВИЦА

Број: 003377445-2025-08926-001-000-000-001

Дана: 23.09.2025.године

Сремска Митровица

ПРЕДСЕДНИК СКУПШТИНЕ ГРАДА  
Владимир Санадер, дипл.правник, с.р.

11.

На основу члана 41. став 1. тачка 20. Статута града Сремске Митровице, („Сл.лист града Сремска Митровица“ бр. 3/2019 и 5/2019), Скупштина града Сремска Митровица, на седници одржаној 23.09.2025.године, донела је

## З А К Л Ј У Ч А К

I

ПРИХВАТА СЕ Извештај о реализацији годишњег плана остваривања васпитно образовног рада и других активности у Предшколској установи „Пчелица“ из Сремске Митровице за радну 2024/2025.годину, усвојен од стране Управног одбора на седници одржаној 12.09.2025.године.

## II

Овај Закључак ступа на снагу даном доношења, а биће објављен у „Службеном листу града Сремска Митровица“.

СКУПШТИНА ГРАДА СРЕМСКА  
МИТРОВИЦА

Број: 003878443-2025-08926-001-000-020-085

Дана: 23.09.2025.године

Сремска Митровица

ПРЕДСЕДНИК СКУПШТИНЕ ГРАДА  
Владимир Санадер, дипл.правник, с.р.

12.

На основу члана 59. Закона о јавним предузећима („Сл.гласник РС“, бр.15/2016 и 88/2019) и члана 41. став 1. тачка 20. Статута града Сремска Митровица („Сл.лист града Сремска Митровица“ бр.3/2019 и 5/2019), Скупштина града Сремска Митровица, на седници одржаној 23.09.2025.године, донела је

РЕШЕЊЕ

## I

ДАЈЕ СЕ сагласност на Прву измену и допуну Програма пословања ЈКП Регионална депонија „Срем-Мачва“ Шабац за 2025.годину, усвојену од стране Надзорног одбора на седници одржаној 04.09.2025.године.

## II

Ово Решење ступа на снагу даном доношења, а биће објављено у „Службеном листу града Сремска Митровица“.

СКУПШТИНА ГРАДА СРЕМСКА  
МИТРОВИЦА

Број: 003821218-2025-08926-001-000-000-001

Дана: 23.09.2025.године

Сремска Митровица

ПРЕДСЕДНИК СКУПШТИНЕ ГРАДА  
Владимир Санадер, дипл.правник, с.р.

13.

На основу члана 59. Закона о јавним предузећима („Сл.гласник РС“, бр.15/2016 и 88/2019) и члана 41. став 1. тачка 20. Статута града Сремска Митровица („Сл.лист града Сремска Митровица“ бр.3/2019 и 5/2019), Скупштина града Сремска Митровица, на седници одржаној 23.09.2025.године, донела је

#### РЕШЕЊЕ

##### I

ДАЈЕ СЕ сагласност на Ценовник ЈКП Регионална депонија „Срем-Мачва“ Шабац за 2025.годину, усвојен од стране Надзорног одбора на седници одржаној 04.09.2025.године.

##### II

Ово Решење ступа на снагу даном доношења, а биће објављено у „Службеном листу града Сремска Митровица“.

#### СКУПШТИНА ГРАДА СРЕМСКА МИТРОВИЦА

Број: 003916828-2025-08926-001-000-000-001

Дана: 23.09.2025.године

Сремска Митровица

ПРЕДСЕДНИК СКУПШТИНЕ ГРАДА

Владимир Санадер, дипл.правник, с.р.

14.

На основу члана 59. Закона о јавним предузећима („Сл.гласник РС“, бр.15/2016и 88/2019) и члана 41. став 1. тачка 20. Статута града Сремска Митровица („Сл.лист града Сремска Митровица“ бр.3/2019 и 5/2019), Скупштина града Сремска Митровица, на седници одржаној 23.09.2025.године, донела је

#### РЕШЕЊЕ

##### I

ДАЈЕ СЕ сагласност на Прву измену Програма пословања ЈКП „Топлификација“ из Сремске Митровице за 2025.годину, усвојену од стране Надзорног одбора на седници одржаној 10.09.2025.године.

##### II

Ово Решење ступа на снагу даном доношења, а биће објављено у „Службеном листу града Сремска Митровица“.

СКУПШТИНА ГРАДА СРЕМСКА  
МИТРОВИЦА

Број: 003821141-2025-08926-001-000-400-042

Дана: 23.09.2025.године

Сремска Митровица

ПРЕДСЕДНИК СКУПШТИНЕ ГРАДА  
Владимир Санадер, дипл.правник, с.р.

15.

На основу члана 99 ст. 19 и 20 Закона о планирању и изградњи („Сл. Гласник РС бр. 72/2009, 81/2009 – испр. , 64/2010 – одлука УС, 24/2011, 121/2012, 42/2013 – одлука УС, 50/2013 – одлука УС, 98/2013 – одлука УС, 132/2014, 145/2014, 83/2018, 31/2019, 37/2019 – др. закон, 9/2020, 52/2021 и 62/2023), члана 27. став 10 и члана 29 став 4. у вези става 1 Закона о јавној својини („Службени гласник РС“, број 72/2011, 88/2013, 105/2014, 104/2016 - др. закон, 108/2016, 113/2017, 95/2018, 153/2020 и 94/2024), члана 3. став 1 тачка 1 Уредбе о условима прибављања и отуђења непокретности непосредном погодбом и давања у закуп ствари у јавној својини, односно прибављања и уступања искоришћавања других имовинских права, као и поступцима јавног надметања и прикупљања писмених понуда („Службени гласник РС“, број 16/2018 и 79/2023), члана

20 ст. 1 Одлуке о прибављању, располагању и управљању стварима у јавној својини Града Сремска Митровица („Службени лист града Сремска Митровица, број 17/2016), члана 41 ст.1 тачка 20 Статута града Сремска Митровица („Службени лист града Сремска Митровица“, број 3/2019 и 5/2019- испр.), Скупштина града Сремска Митровица, на седници дана 23.09.2025. године, донела је

ЗАКЉУЧАК  
О ПОКРЕТАЊУ ПОСТУПКА  
ПРИБАВЉАЊА НЕПОКРЕТНОСТИ У  
ЈАВНУ СВОЈИНУ ГРАДА СРЕМСКА  
МИТРОВИЦА, НЕПОСРЕДНОМ  
ПОГОДБОМ, УЗ НАКНАДУ

I

Град Сремска Митровица покреће поступак за прибављање непокретности из приватне својине BORACAY друштво са ограниченом одговорношћу за производњу промет и услуге Сремска Митровица са седиштем у Сремској Митровици, Јанка Веселиновића бр. 3, МБ: 20947845, у јавну својину Града Сремска Митровица, непосредном погодбом, уз накнаду и то:

- к.п. 4918/2, земљиште у грађевинском подручју, укупне површине 115м<sup>2</sup>, која се састоји из дела 1 – остало вештачки створено неплодно земљиште површине 92м<sup>2</sup> и дела 2- воћњак 2. класе,

површине 23м<sup>2</sup>, к.о. Сремска Митровица  
- к.п. 4918/3 земљиште у грађевинском подручју, укупне површине 14м<sup>2</sup>, која се састоји из дела 1 – остало вештачки створено неплодно земљиште површине 11м<sup>2</sup> и дела 2- воћњак 2. класе, површине 3м<sup>2</sup>, к.о. Сремска Митровица  
- к.п. 2762, земљиште у грађевинском подручју, укупне површине 96м<sup>2</sup>, која се састоји из дела 1 - воћњак 2. класе, површине 96м<sup>2</sup>, к.о. Сремска Митровица  
- к.п. 2531/2 земљиште у грађевинском подручју, укупне површине 549м<sup>2</sup>, која се састоји из дела 1 – остало вештачки створено неплодно земљиште површине 300м<sup>2</sup> и дела 2- воћњак 2. класе, површине 249м<sup>2</sup>, к.о. Сремска Митровица

## II

Ради спровођења поступка непосредне погодбе Скупштина града Сремска Митровица ће формирати комисију која ће по окончаном поступку непосредне погодбе, записник са одговарајућим предлогом доставити Скупштини.

## III

Овај Закључак ступа на снагу даном доношења, а биће објављен у „Службеном листу града Сремска Митровица“.

## Образложење

Дана 05.07.2025. године овој управи обратило се „BORACAY“ DOO из Сремске Митровице путем пуномоћника адв. Владимира Петковића из Сремске Митровице са захтевом за исплату новчане накнаде на име фактичке и планске експропријације која је извршена на катастарским парцелама у приватној својини подносиоца и то: к.п. 4918/2 површине 115м<sup>2</sup> и к.п. 4918/3 површине 14м<sup>2</sup>, (улица Бранка Радичевића), к.п. 2762 (Стари шор) површине 96м<sup>2</sup>, 2531/2 (Краља Петра Првог) површине 549м<sup>2</sup> све к.о. Сремска Митровица. Подносилац даље у свом захтеву иситче да је на наведеним парцелама важећим планиским документом предвиђена јавна намена а које се тренутно и користе у ту сврху и намену, те је ималац права својине на наведеним непокретностима самим тим спречен да ужива право својине и мирну државину као законити власник непокретности. Такође, за предметне катастарске парцеле власнику никада није исплаћена новчана накнада, а све сходно позитивним прописима Републике Србије. Подносилац у захтеву потражује исплату накнаде у износу од 55,5евра по м<sup>2</sup> односно за целокупну површину 774м<sup>2</sup> укупан износ од 42.957,00 евра у динарској противвредности по средњем курсу НБС-а на дан исплате уз могућност исплате и у месечним ратама. Како се наводи у захтеву подносиоца, овај захтев је достављен искључиво у циљу

избегавања било каквих судских трошкова који би настали у парничном поступку а потогово имајући у виду пресуду Вишег суда у Сремској Митровици посл.бр. ЗП-16/24 од 03.04.2025. године у којем је усвојен тужбени захтев тужиоца и Град обавезан да поред накнаде за земљиште у одређеном износу и на исплату парничних трошкова у износу од 449.142,65 динара.

У циљу утврђивања интереса Града за покретањем поступка прибављања наведених парцела прибавили смо Информацију о локацији као и процену Пореске управе и извршили увид у податке РГЗ-а.

Из прибављене Информације о локацији Градске управе за урбанизам, просторно планирање и изградњу објеката број 003092771-2025-08926-005-000-353-018 од 17.07.2025. године утврђено је да:

- Изменама и допунама плана детаљне регулације насеља „Деканске баште“ у Сремској Митровици („Службени лист града Сремска Митровица“, број 17/2012) парцеле 4918/2 и 4918/3 су планиране за јавно грађевинско земљиште.

- Планом детаљне регулације просторног блока између улица Северни бедем, Краља Петра I, Стари шор, Јована Цвијића и Јупитерова у Сремској Митровици („Сл. лист града Сремска Митровица“, број 4/2010), парцела број 2762 је планирана за јавно грађевинско земљиште – унутарблоковску саобраћајницу.

Планом детаљне регулације просторног блока измеђ улица Краља Петра

I, Железничке, Тараса Шевченка, Владимира Матијевића и Ратарске („Службени лист града Сремска Митровица“ број 7/2014), парцела број 2531/2 је планирана за јавно грађевинско земљиште.

Увидом у податке РГЗ-а за кат. парцелу утврђено је да је:

- к.п. 4918/2, земљиште у грађевинском подручју, укупне површине 115м<sup>2</sup>, која се састоји из дела 1 – остало вештачки створено неплодно земљиште површине 92м<sup>2</sup> и дела 2- воћњак 2. класе, површине 23м<sup>2</sup>, приватна својина BORACAY DOO SREMSKA MITROVICA 1/1, и на истој нема уписаних објеката

- к.п. 4918/3 земљиште у грађевинском подручју, укупне површине 14м<sup>2</sup>, која се састоји из дела 1 – остало вештачки створено неплодно земљиште површине 11м<sup>2</sup> и дела 2- воћњак 2. класе, површине 3м<sup>2</sup>, приватна својина BORACAY DOO SREMSKA MITROVICA 1/1 и на истој нема уписаних објеката

- к.п. 2762, земљиште у грађевинском подручју, укупне површине 96м<sup>2</sup>, која се састоји из дела 1 - воћњак 2. класе, површине 96м<sup>2</sup>, приватна својина BORACAY DOO SREMSKA MITROVICA 1/1, и на истој нема уписаних објеката

- к.п. 2531/2 земљиште у грађевинском подручју, укупне површине 549м<sup>2</sup>, која се састоји из дела 1 – остало вештачки створено неплодно земљиште површине 300м<sup>2</sup> и дела 2- воћњак 2. класе, површине 249м<sup>2</sup>, приватна својина BORACAY DOO SREMSKA MITROVICA 1/1, и



на истој нема уписаних објеката

Према прибављеној процени Пореске управе Одељење за контролу издвојених активности малих локација Сремска Митровица број 234-464-08-00211/2025 од 10.07.2025. године тржишна вредност неизграђеног грађевинског земљишта за к.п. 4918/2 и 4918/3 к.о. Сремска Митровица износи 5.040,00 дин/м<sup>2</sup> а за к.п. 2762 и 2531/2 износи 4.340,00 дин/м<sup>2</sup>.

Сходно свему горе наведеном, ова управа сматра да би било оправдано покренути поступак прибављања непокретности у јавну својину града непосредном погодбом, уз накнаду имајући у виду да постоји интерес Града Сремска Митровица за прибављањем у складу са наведеним планским документима а свакако у интересу Града је избегавања плаћања парничних трошкова који се решавањем имовинскоправних односа у складу са процедуром дефинисаном Законом о јавној својини могу избећи. Подносилац је дужан да достави процену лиценцираног проценитеља уколико није сагласан са достављеном проценом надлежног пореског органа те ће накнада бити утврђена у поступку непосредне погодбе.

Дана 05.08.2025. године Градоначелник града Сремска Митровица под бројем 003228176-2025-08926-002-000-368-114 упутио је иницијативу за прибављање к.п. 4918/2, 4918/3, 2762 и 2531/2 к.о. Сремска Митровица у јавну

својину Града, непосредном погодбом, уз накнаду.

Прибављено је и мишљење Градског правобранилаштва Града Сремска Митровица под бројем М-58/25 од 11.08.2025. године у којем се наводи да нема законских сметњи да се покрене поступак прибављања парцела 4918/2, 4918/3, 2762 и 2531/2 КО Сремска Митровица укупне површине 774м<sup>2</sup> у јавну својину града Сремска Митровица обзиром да се у нарави ради о парцелама које су планским актима предвиђене за јавну намену и фактички се користе за исту. Обзиром да из писма о намерама произилази да власник предметних парцела потражује накнаду за исте по цени која је већа од вредности утврђеној у процени пореског органа, сматрамо да се тржишна вредност предметних непокретности може утврдити на основу налаза вештака – овлашћеног проценитеља.

Чланом 99 ст. 19 Закона о планирању и изградњи („Сл. Гласник РС бр. 72/2009, 81/2009 – испр. , 64/2010 – одлука УС, 24/2011, 121/2012, 42/2013 – одлука УС, 50/2013 – одлука УС, 98/2013 – одлука УС, 132/2014, 145/2014, 83/2018, 31/2019, 37/2019 – др. закон, 9/2020, 52/2021 и 62/2023) прописано је да се јавно грађевинско земљиште прибавља у јавну својину у складу са одбредбама Закона о јавној својини које се односе на прибављање других непокретности у јавну својину.

Ставом 20 истог члана прописано

је да се прибављање неизграђеног грађевинског земљишта у јавну својину за потребе уређења површина јавне намене може осим у поступку прописаним законом којим се уређује експропријација спровести и споразумом са власником грађевинског земљишта, на начин и у поступку који се уређује општим актом јединице локалне самоуправе.

Чланом 27 ст.10 Закона о јавној својини („Службени гласник РС“, број 72/2011, 88/2013, 105/2014, 104/2016 - др. закон, 108/2016, 113/2017, 95/2018, 153/2020 и 94/2024) прописано је да о прибављању ствари и располагању стварима у јавној својини јединице локалне самоуправе под условима прописаним законом, одлучује орган јединице локалне самоуправе одређен у складу са законом и статутом јединице локалне самоуправе.

Чланом 29 став 1. Закона о јавној својини прописано је да се непокретне ствари прибављају у јавну својину и отуђују из јавне својине, полазећи од тржишне вредности непокретности, коју је проценио порески, односно други надлежни орган, у поступку јавног надметања, односно прикупљањем писмених понуда, ако Законом није другачије одређено. У ставу 4. истог члана је прописано да се изузетно од става 1. овог члана, непокретне ствари могу прибавити или отуђити и непосредном погодбом, али не испод од стране надлежног органа процењене тржишне вредности непокретности ( код отуђења), односно не изнад те вредности ( код прибављања), ако

у конкретном случају то представља једино могуће решење. Предлог акта, односно акт о оваквом располагању мора да садржи образложење из којег се може утврдити постојање ових околности.

Чланом 3 ст.1 тч. 1 Уредбе о условима прибављања и отуђења непокретности непосредном погодбом и давања у закуп ствари у јавној својини, односно прибављања и уступања искоришћавања других имовинских права, као и поступцима јавног надметања и прикупљања писмених понуда („Службени гласник РС“, број 16/2018 и 79/2023) прописано је да се непокретности могу прибавити у јавну својину непосредном погодбом, али не изнад од стране надлежног органа процењене тржишне вредности непокретности ако у конкретном случају то представља једино могуће решење под којим се подразумева у тачки 1 случај када непокретност која се прибавља у јавну својину по својим карактеристикама једина одговара потребама власника, корисника, односно носиоца права коришћења, с тим да предлог акта, односно акт о располагању садржи образложење разлога оправданости и целисходности прибављања са аспекта остварења интереса јединице локалне самоуправе и разлоге због којих се прибављање не би могло реализовати јавним надметањем, односно прикупљањем писмених понуда.

Чланом 20 ст. 1 Одлуке о прибављању, располагању и управљању стварима у јавној својини Града Сремска

Митровица („Службени лист града Сремска Митровица“, број 17/2016) прописано је да о покретању поступка за прибављање непокретних ствари у јавну својину Града Сремска Митровица, путем јавног надметања, прикупљања писаних понуда или непосредне погодбе, одлуку доноси Скупштина града Сремска Митровица.

Чланом 41 ст.1 тачка 20 Статута града Сремска Митровица („Службени лист града Сремска Митровица“, број 3/2019 и 5/2019-испр.) прописано је да поред надлежности таксативно наведених у претходним тачкама Скупштина града Сремска Митровица „обавља и друге послове утврђене законом, Статутом и другим важећим прописима.“

На основу свега изнетог, очигледно је да је потребно прибавити у јавну својину Града Сремска Митровица к.п. 4918/2, 4918/3, 2762 и 2531/2 све к.о. Сремска Митровица имајући у виду да су предметне парцеле планирана за земљиште јавне намене према важећим планским актима. Предметне парцеле су предмет прибављања непосредном погодбом с обзиром да Град Сремска Митровица има интерес за прибављањем истих и да је то једино могуће решење, те је Скупштина града Сремска Митровица донела закључак као у диспозитиву.

## СКУПШТИНА ГРАДА СРЕМСКА МИТРОВИЦА

Број: 003821044-2025-08926-001-000-368-114

Дана: 23.09.2025.године

Сремска Митровица

ПРЕДСЕДНИК СКУПШТИНЕ ГРАДА  
Владимир Санадер, дипл.правник, с.р.

16.

На основу члана 99 ст. 19 и 20 Закона о планирању и изградњи („Сл. Гласник РС бр. 72/2009, 81/2009 – испр. , 64/2010 – одлука УС, 24/2011, 121/2012, 42/2013 – одлука УС, 50/2013 – одлука УС, 98/2013 – одлука УС, 132/2014, 145/2014, 83/2018, 31/2019, 37/2019 – др. закон, 9/2020, 52/2021 и 62/2023), члана 27. став 10 и члана 29 став 4. у вези става 1 Закона о јавној својини („Службени гласник РС“, број 72/2011, 88/2013, 105/2014, 104/2016 - др. закон, 108/2016, 113/2017, 95/2018, 153/2020 и 94/2024), члана 3. став 1 тачка 1 Уредбе о условима прибављања и отуђења непокретности непосредном погодбом и давања у закуп ствари у јавној својини, односно прибављања и уступања искоришћавања других имовинских права, као и поступцима јавног надметања и прикупљања писмених понуда („Службени гласник РС“, број 16/2018 и 79/2023), члана

20 ст. 1 Одлуке о прибављању, располагању и управљању стварима у јавној својини Града Сремска Митровица („Службени лист града Сремска Митровица, број 17/2016), члана 41 ст.1 тачка 20 Статута града Сремска Митровица („Службени лист града Сремска Митровица“, број 3/2019 и 5/2019- испр.), Скупштина града Сремска Митровица, на седници дана 23.09.2025. године, донела је

**З А К Л Ј У Ч А К**  
**О ПОКРЕТАЊУ ПОСТУПКА**  
**ПРИБАВЉАЊА НЕПОКРЕТНОСТИ У**  
**ЈАВНУ СВОЈИНУ ГРАДА СРЕМСКА**  
**МИТРОВИЦА, НЕПОСРЕДНОМ**  
**ПОГОДБОМ, УЗ НАКНАДУ**

**I**

Град Сремска Митровица покреће поступак за прибављање непокретности у јавну својину Града Сремска Митровица, непосредном погодбом, уз накнаду и то катастарску парцелу 7270/4 к.о. Сремска Митровица, градско грађевинско земљиште, њива 2. класе, површине 194м<sup>2</sup>, у приватној сусвојини Савановић Гордане и Савановић Недељка свако у по ½ дела непокретности.

**II**

Ради спровођења поступка непосредне погодбе Скупштина града Сремска Митровица ће формирати комисију која ће по окончаном поступку непосредне

погодбе, записник са одговарајућим предлогом доставити Скупштини.

**III**

Овај Закључак ступа на снагу даном доношења, а биће објављен у „Службеном листу града Сремска Митровица“.

**О б р а з л о ж е њ е**

Дана 25.12.2024. године Градској управи за буџет, имовину и инвестиције достављено је на даљи рад писмо о намерама Савановић Недељка из Лаћарка за решавање имовинскоправних односа на к.п. 7270/4 к.о. Сремска Митровица која је у приватној својини подносиоца а која је Планом детаљне регулације дела стамбеног насеља „Радиначки пут“ у Сремској Митровици („Службени лист Општине Сремска Митровица“, број 1/2007) одређена је за јавну намену. Подносилац писма о намерама истакао је да је заинтересован да отуђи парцелу Граду Сремска Митровица, непосредном погодбом, уз накнаду.

У циљу утврђивања интереса Града за покретањем поступка прибављања парцеле број 7270/4 к.о. Сремска Митровица прибавили смо Информацију о локацији као и процену Пореске управе и извршили увид у податке РГЗ-а.

Планом детаљне регулације дела стамбеног насеља „Радиначки пут“ у Сремској Митровици („Службени лист града Сремска Митровица“ број 1/2007)

катастарска парцела 7270/4 к.о. Сремска Митровица, потес „Заједнице“ површине 194м<sup>2</sup> налази се у целини Ц (зона Ц6) – концепт уређења површина јавне намене – за саобраћај и саобраћајне површине.

Увидом у податке РГЗ-а за кат. парцелу 7270/4 к.о. Сремска Митровица утврђено је да је иста градско грађевинско земљиште, њива 2. класе, површине 194м<sup>2</sup>, да на истом нема објеката и да је у приватној својини Савановић Гордане и Савановић Недељка свако у по  $\frac{1}{2}$  дела непокретности.

Накнадно се и други сувласник Савановић Гордана изјаснила да такође жели да отуђи свој удео Граду под истим условима.

Према прибављеној процени Пореске управе Одељење за контролу издвојених активности малих локација Сремска Митровица број 234-464-08-00241/2025 од 08.08.2025. године тржишна вредност неизграђеног грађевинског земљишта за к.п. 7270/4 к.о. Сремска Митровица износи 2.100,00 дин/м<sup>2</sup>.

Дана 25.08.2025. године Градоначелник града Сремска Митровица под бројем 003602459-2024-09794-002-000-416-88 упутио је иницијативу за прибављање к.п. 7270/4 к.о. Сремска Митровица у јавну својину Града, непосредном погодобом, уз накнаду.

Дана 03.09.2025. године сувласници на парцели 7270/4 КО Сремска Митровица, Савановић Гордана и Савановић Недељко из Лаћарка, доставили су Градској управи за буџет, имовину и инвестиције изјаву да

су сагласни да Граду Сремска Митровица отуђе своје сувласничке уделе по цени од 2.100,00 дин/м<sup>2</sup> у складу са проценом тржишне вредности Пореске управе као и да Град сноси трошкове овере уговора и све друге евентуалне трошкове.

Прибављено је и мишљење Градског правобранилаштва Града Сремска Митровица под бројем М-68/25 од 09.09.2025. године у којем се наводи да нема законских сметњи да се покрене поступак прибављања парцеле 7270/4 површине 194м<sup>2</sup> у КО Сремска Митровица у јавну својину града.

Чланом 99 ст. 19 Закона о планирању и изградњи („Сл. Гласник РС бр. 72/2009, 81/2009 – испр. , 64/2010 – одлука УС, 24/2011, 121/2012, 42/2013 – одлука УС, 50/2013 – одлука УС, 98/2013 – одлука УС, 132/2014, 145/2014, 83/2018, 31/2019, 37/2019 – др. закон, 9/2020, 52/2021 и 62/2023) прописано је да се јавно грађевинско земљиште прибавља у јавну својину у складу са одбредбама Закона о јавној својини које се односе на прибављање других непокретности у јавну својину.

Ставом 20 истог члана прописано је да се прибављање неизграђеног грађевинског земљишта у јавну својину за потребе уређења површина јавне намене може осим у поступку прописаним законом којим се уређује екпропријација спровести и споразумом са власником грађевинског земљишта, на начин и у поступку који се уређује општим актом јединице локалне самоуправе.

Чланом 27 ст.10 Закона о јавној својини („Службени гласник РС“, број 72/2011, 88/2013, 105/2014, 104/2016 - др. закон, 108/2016, 113/2017, 95/2018, 153/2020 и 94/2024) прописано је да о прибављању ствари и располагању стварима у јавној својини јединице локалне самоуправе под условима прописаним законом, одлучује орган јединице локалне самоуправе одређен у складу са законом и статутом јединице локалне самоуправе.

Чланом 29 став 1. Закона о јавној својини прописано је да се непокретне ствари прибављају у јавну својину и отуђују из јавне својине, полазећи од тржишне вредности непокретности, коју је проценио порески, односно други надлежни орган, у поступку јавног надметања, односно прикупљањем писмених понуда, ако Законом није другачије одређено. У ставу 4. истог члана је прописано да се изузетно од става 1. овог члана, непокретне ствари могу прибавити или отуђити и непосредном погодбом, али не испод од стране надлежног органа процењене тржишне вредности непокретности ( код отуђења) , односно не изнад те вредности ( код прибављања), ако у конкретном случају то представља једино могуће решење. Предлог акта, односно акт о оваквом располагању мора да садржи образложење из којег се може утврдити постојање ових околности.

Чланом 3 ст.1 тч. 1 Уредбе о условима прибављања и отуђења непокретности непосредном погодбом и давања у закуп ствари у јавној својини,

односно прибављања и уступања искоришћавања других имовинских права, као и поступцима јавног надметања и прикупљања писмених понуда („Службени гласник РС“, број 16/2018 и 79/2023) прописано је да се непокретности могу прибавити у јавну својину непосредном погодбом, али не изнад од стране надлежног органа процењене тржишне вредности непокретности ако у конкретном случају то представља једино могуће решење под којим се подразумева у тачки 1 случај када непокретност која се прибавља у јавну својину по својим карактеристикама једина одговара потребама власника, корисника, односно носиоца права коришћења, с тим да предлог акта, односно акт о располагању садржи образложење разлога оправданости и целисходности прибављања са аспекта остварења интереса јединице локалне самоуправе и разлоге због којих се прибављање не би могло реализовати јавним надметањем, односно прикупљањем писмених понуда.

Чланом 20 ст. 1 Одлуке о прибављању, располагању и управљању стварима у јавној својини Града Сремска Митровица („Службени лист града Сремска Митровица, број 17/2016) прописано је да о покретању поступка за прибављање непокретних ствари у јавну својину Града Сремска Митровица, путем јавног надметања, прикупљања писаних понуда или непосредне погодбе, одлуку доноси Скупштина града Сремска Митровица.

Чланом 41 ст.1 тачка 20 Статута града



Сремска Митровица („Службени лист града Сремска Митровица“, број 3/2019 и 5/2019-испр.) прописано је да поред надлежности таксативно наведених у претходним тачкама Скупштина града Сремска Митровица „обавља и друге послове утврђене законом, Статутом и другим важећим прописима.“

На основу свега изнетог, очигледно је да је потребно прибавити у јавну својину Града Сремска Митровица катастарску парцелу 7270/4 к.о. Сремска Митровица имајући у виду да је предметна парцеле планирана за земљиште јавне намене према важећем плану детаљне регулације. Предметна парцела је предмет прибављања непосредном погодбом с обзиром да Град Сремска Митровица има интерес за прибављањем исте и да је то једино могуће решење, те је Скупштина града Сремска Митровица донела закључак као у диспозитиву.

СКУПШТИНА ГРАДА СРЕМСКА  
МИТРОВИЦА

Број: 003820888-2025-08926-001-000-368-115

Дана: 23.09.2025.године

Сремска Митровица

ПРЕДСЕДНИК СКУПШТИНЕ ГРАДА  
Владимир Санадер, дипл.правник, с.р.

17.

На основу члана 99 ст. 19 и 20 Закона о планирању и изградњи („Службени гласник РС“, бр. 72/2009, 81/2009, 64/2010 - Одлука УС РС, 24/2011, 121/2012, 42/2013-одлука УС, 50/2013- одлука УС,98/2013-одлука УС, 132/2014, 145/2014, 83/2018, 31/2019, 37/2019- и др.закон, 9/2020, 52/2021 и 62/2023), члана 27 ст.10 и ст.11, чл.29. ст.1 и ст. 4. Закона о јавној својини („Службени гласник РС“, број 72/2011, 88/2013, 105/2014, 104/2016 - др. закон, 108/2016, 113/2017, 95/2018, 153/2020 и 94/2024), члана 3. став 1 тачка 1 Уредбе о условима прибављања и отуђења непокретности непосредном погодбом и давања у закуп ствари у јавној својини, односно прибављања и уступања искоришћавања других имовинских права, као и поступцима јавног надметања и прикупљања писмених понуда („Службени гласник РС“, број 16/2018 и 79/2023), члана 20 Одлуке о прибављању, располагању и управљању стварима у јавној својини Града Сремска Митровица („Службени лист града Сремска Митровица, број 17/2016), члана 41 тачка 20 Статута града Сремска Митровица („Службени лист града Сремска Митровица“, број 3/2019 и 5/2019), Скупштина града Сремска Митровица, на седници дана 23.09.2025. године, донела је

**З А К Л Ј У Ч А К**  
**О ПОКРЕТАЊУ ПОСТУПКА**  
**ПРИБАВЉАЊА НЕПОКРЕТНОСТИ**  
**У ЈАВНУ СВОЈИНУ ГРАДА СРЕМСКА**  
**МИТРОВИЦА,**  
**НЕПОСРЕДНОМ ПОГОДБОМ, УЗ**  
**НАКНАДУ**

**I**

Град Сремска Митровица покреће поступак прибављања непокретности у јавну својину Града Сремска Митровица, непосредном погодбом уз накнаду, катастарску парцелу 1862/2 ко Сремска Митровица, укупне површине 309м<sup>2</sup>, из приватне својине Јовановић Слађане.

**II**

Ради спровођења поступка непосредне погодбе Скупштина града ће формирати Комисију која ће по окончаном поступку непосредне погодбе, сачинити записник са одговарајућим предлогом доставити Скупштини.

**III**

Овај Закључак ступа на снагу даном доношења, и биће објављен у „Службеном листу града Сремска Митровица“.

**О б р а з л о ж е њ е**

У инвестиционим плановима града,

у плану је изградња саобраћајнице, у складу са планским актом ПДР просторног блока између улица Арсенија Чарнојевића, Петра Прерадовића, Краља Петра Александра Карађорђевића, насеља 25.мај, улице Батутове и улица Паланка, Град Сремска Митровица („Службени лист града Сремска Митровица“ бр.9/2017), катастарска парцела 1862/2 ко Сремска Митровица, је предвиђена за јавну намену.

Предметна парцела бр.1862/2 ко Сремска Митровица, се налази у приватној својини Јовановић Слађане из Сремске Митровице, укупне површине 309м<sup>2</sup>, земљиште у грађевинском подручју, њива 1.класе. Како је у интересу Града Сремска Митровица, регулисање имовинско-правних односа на предметној парцели, прибављена је Информација о локацији бр. 002582001-2025-09798-006-000-353-018 од 12.6.2025, на основу које је потврђено да је кп 1862/2 ко Сремска Митровица у целости планирана за јавну намену.

Прибављена је у процена Министарства финансија Пореска управа, Сектор за издвојене активности, Одсек за контролу издвојених активности малих локација Сремска Митровица, бр:234-464-08-00179/2025 од 11.6.2025, по којој је тржишна вредност неизграђеног грађевинског земљишта 3.500,00 дин/м<sup>2</sup>.

Након спроведених радњи, Служба за послове имовине је прибавила од Градоначелника Града Сремска Митровица, иницијативу за покретање поступка

прибављања непокретности, у јавну својину Града Сремска Митровица, под бројем: 002741920-2025-08926-002-000-368-114 од 20.6.2025.

Прибављено је и мишљење Градског правобранилаштва бр. М-72/25 од 10.9.2025. године, које је позитивно.

Чланом 99 ст. 19 Закона о планирању и изградњи, прописано је да се грађевинско земљиште прибавља у јавну својину у складу са одредбама Закона о јавној својини које се односе на прибављање других непокретности у јавну својину.

Ставом 20 истог члана Закона, прописано је да се прибављање неизграђеног грађевинског земљишта у јавну својину за потребе уређења површина јавне намене може осим у поступку прописаним законом којим се уређује експропријација спровести и споразумом са власником грађевинског земљишта, на начин и у поступку који се уређује општим актом јединице локалне самоуправе.

Чланом 27 ст. 10 Закона о јавној својини, прописано је да о прибављању и располагању стварима у јавној својини јединице локалне самоуправе под условима прописаним законом, одлучује орган јединице локалне самоуправе одређен у складу са законом и статутом јединице локалне самоуправе. У ст. 11 истог члана прописано је да аутономна покрајина, односно јединица локалне самоуправе, може одлуком ближе уредити начин, услове и поступак прибављања, располагања и управљања стварима које су у јавној својини

аутономне покрајине, односно јединице локалне самоуправе, односно на којима има посебна својинска овлашћења, као и начин, услове и поступак прибављања, располагања и управљања другим имовинским правима у вези са којима има одговарајућа права, у складу са законом и подзаконским актима.

Чланом 29. ст. 1 Закона о јавној својини прописано је да се непокретне ствари прибављају у јавну својину и отуђују из јавне својине, полазећи од тржишне вредности непокретности, коју је проценио порески, односно други надлежни орган, у поступку јавног надметања, односно прикупљањем писмених понуда, ако Законом није другачије одређено. У ставу 4. Истог члана прописано је да се изузетно од става 1. Овог члана, непокретне ствари могу прибавити или отуђити непосредном погодбом, али не испод од стране надлежног органа процењене тржишне вредности непокретности (код отуђења), односно не изнад те вредности (код прибављања), ако у конкретном случају то представља једино могуће решење. Предлог акта, односно акт о оваквом располагању мора да садржи образложење из кога се може утврдити оправданост постојања ових околности.

Чланом 3 ст. 1 тач.1. Уредбе о условима прибављања и отуђења непокретности непосредном погодбом и давања у закуп ствари у јавној својини, односно прибављања и уступања искоришћавања других имовинских права, као и поступцима јавног надметања и прикупљања писмених понуда, прописано

је да се непокретности могу прибавити у јавну својину непосредном погодбом, али не изнад од стране надлежног органа процењене тржишне вредности непокретности ако у конкретном случају то представља једино могуће решење под којим се подразумева у тачки 1 случај када непокретност која се прибавља у јавну својину по својим карактеристикама једина одговара потребама власника, корисника, односно носиоца права коришћења, с тим да предлог акта, односно акт о оваквом располагању садржи образложење разлога оправданости и целисходности прибављања са аспекта остварења интереса јединице локалне самоуправе и разлоге због којих се прибављање не би могло реализовати јавним надметањем, односно прикупљањем писмених понуда.

Чланом 20 ст. 1 Одлуке о прибављању, располагању и управљању стварима у јавној својини Града Сремска Митровица, прописано је да о покретању поступка за прибављање непокретних ствари у јавну својину Града (укључујући и размену), односно о отуђењу непокретних ствари из јавне својине Града, путем јавног надметања, прикупљања писаних понуда или непосредне погодбе, одлуку доноси Скупштина града, на основу претходно прибављеног мишљења Градског правобранилаштва (ст.4 истог члана Одлуке).

Чланом 41 тачка 20 Статута града Сремска Митровица, прописано је да је да поред надлежности таксативно наведених у

претходним тачкама Скупштина „обавља и друге послове утврђене законом, Статутом и другим важећим прописима“.

Пред Основним судом у Сремској Митровици вођено је више поступака по тужбама физичких лица за исплату накнаде по истом основу и сви поступци су окончани у корист тужилаца, а Град обавезан на исплату накнаде у висини тржишне вредности непокретности, као и свих трошкова парничних поступака. Судска пракса судова у Србији је таква да је у поступцима који су вођени пред судовима у парницима са готово идентичним чињеничним стањем донето више десетина правноснажних пресуда које су окончане у корист власника земљишта, а локалне самоуправе обавезане на исплату накнаде. Став судске праксе је да је у оваквим ситуацијама одузета имовина без спроведеног поступка експропријације, супротно закону и без правног основа и да власници земљишта имају право на исплату накнаде за то земљиште, а да такво земљиште по сили закона постаје јавна својина јединице локалне самоуправе. Степен комуналне опремљености фактички експроприсаног земљишта није од значаја за основаност таквих тужбених захтева.

Сходно изнетом, очигледно је да је потребно прибавити у јавну својину Града Сремска Митровица парцелу број кп 1862/2 ко Сремска Митровица. С тим у вези, неопходно је регулисање имовинскоправних односа на наведеној парцели за коју постоји интерес Града Сремска Митровица за прибављањем, што

недвосмислено произлази из Информације о локацији, чиме је утврђено да постоји интерес јединице локалне самоуправе за прибављањем парцеле број кп 1862/2 к.о. Сремска Митровица, односно да је то једино могуће решење, те је Скупштина града Сремска Митровица донела закључак као у диспозитиву.

СКУПШТИНА ГРАДА СРЕМСКА  
МИТРОВИЦА

Број: 003820803-2025-08926-001-000-368-114

Дана: 23.09.2025.године

Сремска Митровица

ПРЕДСЕДНИК СКУПШТИНЕ ГРАДА  
Владимир Санадер, дипл.правник, с.р.

18.

На основу члана 60. став 2. Закона о пољопривредном земљишту („Сл.гласник РС“, број 62/2006, 65/2008-др.закон, 41/2009, 112/2015, 80/2017 и 95/2018) и члана 41. став 1. тачка 20. Статута града Сремске Митровице, („Службени лист града Сремска Митровица“, бр.3/2019 и 5/2019-испр.), Скупштина града Сремска Митровица, на седници одржаној 23.09.2025.године, донела је

З А К Љ У Ч А К

I

ДОНОСИ СЕ Годишњи програм заштите, уређења и коришћења пољопривредног земљишта града Сремској Митровици за 2025.годину.

II

Саставни део овог Закључка је Годишњи програм заштите, уређења и коришћења пољопривредног земљишта града Сремској Митровици за 2025.годину.

III

Овај закључак ступа на снагу даном доношења, а биће објављен у „Службеном листу града Сремска Митровица“.

СКУПШТИНА ГРАДА СРЕМСКА  
МИТРОВИЦА

Број: 003850030-2025-08926-001-000-020-085

Дана: 23.09.2025.године

Сремска Митровица

ПРЕДСЕДНИК СКУПШТИНЕ ГРАДА  
Владимир Санадер, дипл.правник, с.р.

## Предложени бројеви јавног надметања по праву пречег - сточари

Р.бр.	Заглављ	Врста животиња(број условних глава/коэффицијент) Остале свиње - број условних глава: 34.50 коэффициент: 0.30	Површина у власништву(Површина у власништву) 0.2398	Површина на коју лице има право из катастарске општине Кузмин	Шифра јавног надметања 306	Укупно
1	ВИЂАНА МИЛИЋ ВИЂАНА МИЛИЋ Total	0.30	1.055	3.1384	306	1,1656
2	Драго Богдановић Драго Богдановић Total	0.30	0	6.75	303	1,3298
3	Милан Наиктаковић Милан Наиктаковић Total	0.70	5.625	17.576	301 310	2,1965 1,2941
4	Сино Марјић Сино Марјић Total	0.70	0.215	29.185	96	3,4906
5	Станија Рогуља Станија Рогуља Total	0.30	2.5124	4.58	95	5,8370
6	Милана Мољона Милана Мољона Total	0.30	2.0568	6.3487	242	4,1543
7	Стефан Ошак Стефан Ошак Total	0.30	0	0		1,2697
8	Жељко Јанковић Жељко Јанковић Total	0.70	3.4265	58.9631	98	11,7926
9	ЛАЉИЊОВИЋ СВЕТЛАНА ЛАЉИЊОВИЋ СВЕТЛАНА Total	0.30	2.6422	12.3578	198	2,4716
10	Тучковић Мирослав Тучковић Мирослав Total	0.70	16.9054	14.5888	226	2,4716
11	Бранко Вукелиновић Бранко Вукелиновић Total	0.30	2.3882	9.2124	308	1,7791
12	Милица Јованчевић Милица Јованчевић Total	0.30	0	6.0454	197	1,2091
13	Душко Јованчевић Душко Јованчевић Total	0.30	5.0076	0		0,0000
14	Трифунчевић Дарко Трифунчевић Дарко Total	0.30	0	2.122	243	0,7366
15	Душко Ђустић Душко Ђустић Total	0.30	8.954	22.546		0,0000
16	ДРАЃАН ЏЕВЕР ДРАЃАН ЏЕВЕР Total	0.70	3.2745	8.4855	200	1,6971
17	ТАЊА АНТОНИЈ ТАЊА АНТОНИЈ Total	0.70	0	7.2548	201	2,1288
18	ВОЈНОВИЋ НЕЊАД ВОЈНОВИЋ НЕЊАД Total	0.30	0	7.8336	283	1,5667
19	Босилко Максимовић Босилко Максимовић Total	0.70	0	38.5	97	7,6892
20	Острој Рађић	0.70	5.1789	11.6235	119	2,3251







## Преглед груписаних јавних надметања

Шифра ЈН	Кат. општина	Потес	Лист непокрет.	Број парцеле	Култура и класа	Фактичко стање	Сувласник	Зона зашт.	Напомена	Основ закупа	Површина Total
1	Ноћај	РУДО ПОЉЕ		2890	њива 3	њива				Закуп	0,3291
1 Total											0,3291
2	Раденковић	ГАЈЕВИ		1241	њива 4	њива				Закуп	0,0168
2 Total											0,0168
3	Раденковић	БАРЕ		1015	њива 4	њива				Закуп	0,4510
3 Total											0,4510
4	Раденковић	БАРЕ		1005	њива 4	њива				Закуп	0,3546
4 Total											0,3546
5	Раденковић	ГАЈЕВИ		1192	њива 6	њива				Закуп	0,0603
5 Total											0,0603
6	Раденковић	ГАЈЕВИ		1221	њива 5	њива				Закуп	1,6696
6 Total											1,6696
7	Раденковић	БАРЕ		11671	њива 5	њива			нерешени имовинс	Закуп	0,4964
7 Total											0,4964
8	Раденковић	БАРЕ		11676	ливада 5	ливада			нерешени имовинс	Закуп	0,6397
8 Total											0,6397
9	Равње	КЛЕТНИШТЕ		3280	њива 3	њива				Закуп	0,5187
9 Total											0,5187
10	Равње	СТАНИШЕВАЦ		2390	њива 5	њива				Закуп	0,0266
10 Total											0,0266
11	Салаш Ноћајски	ПОСАВЉЕ		4105	њива 3	њива				Закуп	0,1594
11	Салаш Ноћајски	ПОСАВЉЕ		4105	њива 4	њива				Закуп	0,0775
11 Total											0,2369
12	Салаш Ноћајски	ПОСАВЉЕ		3970/2	њива 4	њива				Закуп	0,0563
12 Total											0,0563
13	Салаш Ноћајски	ПОСАВЉЕ		3966	воћњак 3	воћњак				Закуп	0,1060
13	Салаш Ноћајски	ПОСАВЉЕ		3967	воћњак 3	воћњак				Закуп	0,0525
13	Салаш Ноћајски	ПОСАВЉЕ		3967	земљиште под зградом	воћњак				Закуп	0,0037
13 Total											0,1622
14	Салаш Ноћајски	КРИВАЈСКО ПОЉЕ		2249	њива 2	њива				Закуп	0,0697
14 Total											0,0697
15	Салаш Ноћајски	АГИНА БАРА		2997	њива 4	њива				Закуп	0,0364
15 Total											0,0364
16	Засавица	ЂУРИЦА ЊИВЕ		2333	њива 3	њива				Закуп	0,2927
16 Total											0,2927
17	Засавица	КРЦЕВИНЕ		3552/2	њива 6	њива				Закуп	0,4101
17	Засавица	КРЦЕВИНЕ		3557/2	њива 6	њива		2. зона		Закуп	0,2080
17	Засавица	КРЦЕВИНЕ		3562/2	њива 6	њива		2. зона		Закуп	0,0240
17	Засавица	КРЦЕВИНЕ		3563/2	њива 6	њива		2. зона		Закуп	0,1200
17	Засавица	КРЦЕВИНЕ		3568/2	њива 6	њива		2. зона		Закуп	0,1160
17 Total											0,8781
18	Засавица	СТРАЖА		1832	њива 3	њива				Закуп	0,1632
18 Total											0,1632
19	Засавица	ВАЉЕВАЦ		4752	њива 5	њива				Закуп	0,1135
19 Total											0,1135
20	Засавица	ПОЉЕ		1460/1	њива 3	њива				Закуп	0,0334
20 Total											0,0334
21	Бешеново Село	ПАР.Ј.НАД МУТА		1853/6	пашњак 3	њива				Закуп	0,3000
21 Total											0,3000
22	Бешеново Село	СЕЛИШТЕ		1589/8	њива 3	њива				Закуп	0,1708
22 Total											0,1708
23	Бешеново Село	ПАР.Ј.НАД МУТА		1722/17	њива 3	њива				Закуп	0,0777
23	Бешеново Село	ПАР.Ј.НАД МУТА		1722/17	њива 4	њива				Закуп	0,0776
23 Total											0,1553
24	Бешеново Село	ПАР.Ј.НАД МУТА		1840/1	њива 3	њива				Закуп	0,0292

24 Total										0,0292
25	Бешеново Село	ПРОВАЛИЈА	951	пашњак 3	њива				Закуп	1,0825
25 Total										1,0825
26	Бешеново Село	ДУЖНИЦЕ	1641	пашњак 3	њива				Закуп	0,9258
26 Total										0,9258
27	Бешеново Село	ПАРЛНАД МУТА	1853/1	пашњак 3	њива				Закуп	1,1700
27	Бешеново Село	ПАРЛНАД МУТА	1853/6	пашњак 3	њива				Закуп	6,0060
27 Total										7,1760
28	Бешеново Село	ПРОВАЛИЈА	1573	пашњак 5	пашњак			Екомрежа станица	Закуп	0,4028
28 Total										0,4028
29	Бешеново Село	ПРОВАЛИЈА	177	пашњак 2	пашњак				Закуп	0,0572
29 Total										0,0572
30	Бешеново Село	ПРОВАЛИЈА	1566	пашњак 3	пашњак			Екомрежа станица	Закуп	0,4765
30	Бешеново Село	ПРОВАЛИЈА	1566	пашњак 5	пашњак			Екомрежа станица	Закуп	4,3674
30 Total										4,8439
31	Бешеново Село	ПРОВАЛИЈА	1566	пашњак 3	њива			Екомрежа станица	Закуп	0,0990
31	Бешеново Село	ПРОВАЛИЈА	1566	пашњак 5	њива			Екомрежа станица	Закуп	0,9085
31 Total										1,0075
32	Бешеново Село	ПРОВАЛИЈА	1574/1	пашњак 5	пашњак			Екомрежа станица	Закуп	6,5235
32 Total										6,5235
33	Бешеново Село	СЕЛИШТЕ	1589/13	њива 3	пашњак			Екомрежа станица	Закуп	0,1178
33	Бешеново Село	СЕЛИШТЕ	1589/13	пашњак 2	пашњак			Екомрежа станица	Закуп	1,4115
33	Бешеново Село	СЕЛИШТЕ	1589/15	њива 3	њива			Екомрежа станица	Закуп	0,0242
33	Бешеново Село	СЕЛИШТЕ	1589/15	њива 4	њива			Екомрежа станица	Закуп	0,0289
33 Total										1,5824
34	Бешеново Село	СЕЛИШТЕ	1589/13	њива 3	њива			Екомрежа станица	Закуп	0,0383
34	Бешеново Село	СЕЛИШТЕ	1589/13	пашњак 2	њива			Екомрежа станица	Закуп	0,4588
34 Total										0,4971
35	Бешеново Село	ПРОВАЛИЈА	176/1	пашњак 2	њива				Закуп	0,1637
35 Total										0,1637
36	Бешеново Село	СЕЛИШТЕ	1589/15	њива 3	њива				Закуп	0,3639
36	Бешеново Село	СЕЛИШТЕ	1589/15	њива 4	њива				Закуп	0,4352
36 Total										0,7991
37	Бешеново Пръвог	МУТАЉ	1262	њива 6	њива				Закуп	0,0639
37	Бешеново Пръвог	МУТАЉ	1263	њива 6	њива				Закуп	0,0753
37 Total										0,1392
38	Бешеново Пръвог	ХОРВАТОВАЦ	1402	њива 6	њива				Закуп	0,2919
38 Total										0,2919
39	Бешеново Пръвог	ОРЛОВАЦ	1438	њива 5	њива				Закуп	0,4503
39 Total										0,4503
40	Бешеново Пръвог	МУТАЉ	1556	њива 5	њива				Закуп	0,1079
40 Total										0,1079
41	Бешеново Пръвог	ХОРВАТОВАЦ	215	воћњак 4	воћњак				Закуп	0,0356
41 Total										0,0356
42	Бешеново Пръвог	БЕЛИ КАМЕН	1057/2	пашњак 7	пашњак				Закуп	0,7460
42 Total										0,7460
43	Бешеново Пръвог	ОРЛОВАЦ	1164/2	њива 5	њива				Закуп	0,0173
43	Бешеново Пръвог	ОРЛОВАЦ	1166/2	њива 5	њива				Закуп	0,0158
43	Бешеново Пръвог	ОРЛОВАЦ	1167/2	њива 5	њива				Закуп	0,0142
43 Total										0,0473
44	Бешеново Пръвог	КРИВАКОВАЦ	447	пашњак 7	пашњак		3. зона		Закуп	0,1137
44 Total										0,1137
45	Бешеново Пръвог	КРИВАКОВАЦ	448	пашњак 7	пашњак		3. зона		Закуп	0,1378
45 Total										0,1378
46	Бешеново Пръвог	КРИВАКОВАЦ	449	пашњак 7	пашњак		3. зона		Закуп	0,1417
46 Total										0,1417
47	Бешеново Пръвог	КРИВАКОВАЦ	450	пашњак 7	пашњак		3. зона		Закуп	0,1223
47 Total										0,1223

48	Бешеново Пръвог	КРИВАКОВАЦ	451	пашњак 7	пашњак		3. зона		Закуп	0,1079
48 Total										0,1079
49	Бешеново Пръвог	КРИВАКОВАЦ	452	пашњак 6	пашњак		3. зона		Закуп	0,0824
49 Total										0,0824
50	Бешеново Пръвог	БЕЛИ КАМЕН	882	пашњак 7	пашњак				Закуп	0,1216
50 Total										0,1216
51	Бешеново Пръвог	КРИВАКОВАЦ	563/2	пашњак 6	пашњак		3. зона		Закуп	0,2162
51 Total										0,2162
52	Бешеново Пръвог	ОРЛОВАЦ	1142/1	пашњак 5	њива				Закуп	0,1448
52	Бешеново Пръвог	ОРЛОВАЦ	683/3	пашњак 7	њива				Закуп	0,1171
52 Total										0,2619
53	Бешеново Пръвог	КРИВАКОВАЦ	562	пашњак 7	пашњак				Закуп	0,4140
53 Total										0,4140
54	Бешеново Пръвог	ОКОП	845/1	виноград 4	њива				Закуп	0,4684
54 Total										0,4684
55	Чалма	ТРИШЦЕВО ВОЦЕ	1735	њива 3	њива				Закуп	0,1624
55 Total										0,1624
56	Чалма	ТРИШЦЕВО ВОЦЕ	1759	њива 3	њива				Закуп	0,0470
56 Total										0,0470
57	Чалма	МОРЈАН	2225	пашњак 1	њива				Закуп	0,1437
57 Total										0,1437
58	Чалма	ТРИШЦЕВО ВОЦЕ	1303	њива 4	њива				Закуп	0,0298
58 Total										0,0298
59	Чалма	ТРИШЦЕВО ВОЦЕ	1439	њива 4	њива				Закуп	0,0315
59 Total										0,0315
60	Чалма	ТРИШЦЕВО ВОЦЕ	1441	њива 4	њива				Закуп	0,0364
60 Total										0,0364
61	Чалма	ТРИШЦЕВО ВОЦЕ	1312	пашњак 4	пашњак				Закуп	0,1099
61	Чалма	ТРИШЦЕВО ВОЦЕ	1313	пашњак 4	пашњак				Закуп	0,0142
61	Чалма	ТРИШЦЕВО ВОЦЕ	1314	пашњак 4	пашњак				Закуп	0,1941
61 Total										0,3182
62	Чалма	ТРИШЦЕВО ВОЦЕ	1561	њива 2	њива				Закуп	0,5003
62	Чалма	ТРИШЦЕВО ВОЦЕ	1561	њива 3	њива				Закуп	0,1283
62 Total										0,6286
63	Чалма	ТРИШЦЕВО ВОЦЕ	1463	њива 2	њива				Закуп	0,0690
63 Total										0,0690
64	Чалма	ТРИШЦЕВО ВОЦЕ	1440	воћњак 2	воћњак				Закуп	0,0728
64	Чалма	ТРИШЦЕВО ВОЦЕ	1442	воћњак 2	воћњак				Закуп	0,0581
64 Total										0,1309
65	Чалма	КОСТИЦЕВАЦ	2061	пашњак 2	њива				Закуп	0,3763
65 Total										0,3763
66	Чалма	КОСТИЦЕВАЦ	2061	пашњак 2	пашњак				Закуп	0,8687
66 Total										0,8687
67	Чалма	ТРИШЦЕВО ВОЦЕ	1433	пашњак 3	пашњак				Закуп	0,6960
67 Total										0,6960
68	Чалма	ТРИШЦЕВО ВОЦЕ	1308	пашњак 3	пашњак				Закуп	0,1403
68	Чалма	ТРИШЦЕВО ВОЦЕ	1309	пашњак 3	пашњак				Закуп	0,0392
68 Total										0,1795
69	Чалма	ТРИШЦЕВО ВОЦЕ	1777	њива 3	њива				Закуп	0,0230
69 Total										0,0230
70	Чалма	ТРИШЦЕВО ВОЦЕ	1771	њива 3	њива				Закуп	0,1153
70	Чалма	ТРИШЦЕВО ВОЦЕ	1772	њива 3	њива				Закуп	0,1253
70 Total										0,2406
71	Чалма	ТРИШЦЕВО ВОЦЕ	1781	њива 3	њива				Закуп	0,1688
71	Чалма	ТРИШЦЕВО ВОЦЕ	1783	њива 3	њива				Закуп	0,1583
71 Total										0,3271
72	Чалма	ТРИШЦЕВО ВОЦЕ	1443	њива 5	њива				Закуп	0,1131
72 Total										0,1131

73	Чалма	СЕЛО	154	њива 2	њива			Закуп	0,4116
73 Total									0,4116
74	Чалма	ТРИШЦЕВО ВОЦЕ	1570	воњњак 1	воњњак			Закуп	0,1241
74	Чалма	ТРИШЦЕВО ВОЦЕ	1571	њива 3	њива			Закуп	0,1405
74 Total									0,2646
75	Чалма	ТРИШЦЕВО ВОЦЕ	1655	њива 3	њива			Закуп	0,3480
75 Total									0,3480
76	Чалма	ТРИШЦЕВО ВОЦЕ	1699	воњњак 1	воњњак			Закуп	0,0723
76 Total									0,0723
77	Чалма	ТРИШЦЕВО ВОЦЕ	1723	њива 3	њива			Закуп	0,3122
77 Total									0,3122
78	Чалма	ТРИШЦЕВО ВОЦЕ	1556	њива 4	њива			Закуп	0,2956
78 Total									0,2956
79	Чалма	ТРИШЦЕВО ВОЦЕ	1274/2	њива 5	њива			Закуп	0,1870
79 Total									0,1870
80	Чалма	МОРЈАН	2228/2	њива 2	њива			Закуп	0,1722
80 Total									0,1722
81	Чалма	БРЕСТ	2056/4	њива 3	њива			Закуп	0,0572
81 Total									0,0572
82	Чалма	БРЕСТ	2056/1	њива 3	њива			Закуп	0,2366
82 Total									0,2366
83	Чалма	ТРИШЦЕВО ВОЦЕ	988	пашњак 3	пашњак			Закуп	0,4328
83 Total									0,4328
84	Чалма	Н.СЕЛО МАЛО	2440/67	њива 3	њива			Закуп	1,5000
84 Total									1,5000
85	Чалма	ТРИШЦЕВО ВОЦЕ	1562	њива 3	њива			Закуп	0,2188
85 Total									0,2188
86	Чалма	ТРИШЦЕВО ВОЦЕ	1563	њива 3	њива			Закуп	0,1423
86 Total									0,1423
87	Чалма	БРЕСТ	1992/1	пашњак 2	њива			Закуп	0,2202
87	Чалма	БРЕСТ	2056/5	њива 3	њива			Закуп	0,2877
87 Total									0,5079
88	Чалма	МОРЈАН	2294	земљиште под згра	њива			Закуп	0,0005
88	Чалма	МОРЈАН	2294	пашњак 2	њива			Закуп	0,0246
88 Total									0,0251
89	Чалма	ТРИШЦЕВО ВОЦЕ	933	пашњак 2	пашњак			Закуп	0,0571
89 Total									0,0571
90	Чалма	ТРИШЦЕВО ВОЦЕ	1073/2	њива 4	воњњак			Закуп	0,0787
90 Total									0,0787
91	Чалма	МОРЈАН	2065/1	њива 2	њива		Марко Тадић	Право пречег закуп	1,0464
91	Чалма	МОРЈАН	2065/1	њива 3	њива		Марко Тадић	Право пречег закуп	0,0152
91 Total									1,0616
92	Чалма	КОСТИЦЕВАЦ	2382/1	њива 3	њива			Закуп	0,1740
92	Чалма	КОСТИЦЕВАЦ	2382/1	њива 4	њива			Закуп	0,1566
92 Total									0,3306
93	Чалма	Н.СЕЛО ВЕЛИКО	2439/1	њива 3	њива			Закуп	0,1490
93 Total									0,1490
94	Чалма	Н.СЕЛО МАЛО	2446	њива 3	њива		Казнено - поправни	Коришћење без нак	21,5820
94	Чалма	Н.СЕЛО МАЛО	2447/3	њива 3	њива		Казнено - поправни	Коришћење без нак	131,2336
94	Чалма	Н.СЕЛО МАЛО	2447/5	воњњак 1	воњњак		Казнено - поправни	Коришћење без нак	2,0269
94	Чалма	Н.СЕЛО МАЛО	2448	њива 2	њива		Казнено - поправни	Коришћење без нак	14,3714
94	Чалма	Н.СЕЛО МАЛО	2449	виноград 2	њива		Казнено - поправни	Коришћење без нак	4,8157
94	Чалма	Н.СЕЛО МАЛО	2450/1	њива 1	њива		Казнено - поправни	Коришћење без нак	8,2427
94	Чалма	Н.СЕЛО МАЛО	2450/2	воњњак 1	њива		Казнено - поправни	Коришћење без нак	9,6284
94	Чалма	Н.СЕЛО МАЛО	2451/1	њива 2	њива		Казнено - поправни	Коришћење без нак	3,3767
94	Чалма	Н.СЕЛО МАЛО	2451/2	воњњак 1	воњњак		Казнено - поправни	Коришћење без нак	5,1997
94	Чалма	Н.СЕЛО МАЛО	2451/3	њива 2	воњњак		Казнено - поправни	Коришћење без нак	7,5601
94	Чалма	Н.СЕЛО МАЛО	2453/1	њива 3	њива		Казнено - поправни	Коришћење без нак	35,5376

94 Total										243,5748
95	Чалма	Н.СЕЛО МАЛО	2444	њива 3	њива			Станија Рогуља	Право пречег закуп	4,1543
95 Total										4,1543
96	Чалма	Н.СЕЛО МАЛО	2444	њива 3	њива			Симо Марић	Право пречег закуп	5,8370
96 Total										5,8370
97	Чалма	Н.СЕЛО МАЛО	2444	њива 3	њива			Босиљко Максимовић	Право пречег закуп	7,6892
97 Total										7,6892
98	Чалма	Н.СЕЛО МАЛО	2444	њива 3	њива			Жељко Јанковић	Право пречег закуп	11,7926
98 Total										11,7926
99	Чалма	Н.СЕЛО МАЛО	2444	њива 3	њива				Закуп	1,1637
99 Total										1,1637
100	Гргуревци	ЂУРДЕВАЦ	115/1	пашњак 4	њива		3. зона		Закуп	0,1428
100	Гргуревци	ЂУРДЕВАЦ	115/1	пашњак 4	пашњак		3. зона		Закуп	1,0593
100	Гргуревци	МАЛА САНЦА	153	пашњак 4	пашњак		2. зона		Закуп	3,7649
100 Total										4,9670
101	Гргуревци	АЉМАНСКИ ДО	2382	пашњак 4	њива				Закуп	0,0444
101 Total										0,0444
102	Гргуревци	ВЕЛИКА САНЦА	1429	њива 6	њива				Закуп	0,0786
102	Гргуревци	ВЕЛИКА САНЦА	1430	њива 6	њива				Закуп	0,1081
102 Total										0,1867
103	Гргуревци	ВЕЛИКА САНЦА	1467	њива 6	њива				Закуп	0,5661
103	Гргуревци	ВЕЛИКА САНЦА	1468	пашњак 4	пашњак				Закуп	0,1810
103 Total										0,7471
104	Гргуревци	ВЕЛИКА САНЦА	1464/3	пашњак 4	њива				Закуп	0,0951
104 Total										0,0951
105	Гргуревци	ВЕЛИКА САНЦА	1475/1	њива 6	њива				Закуп	0,2279
105	Гргуревци	ВЕЛИКА САНЦА	1477/1	њива 6	њива				Закуп	0,1849
105 Total										0,4128
106	Гргуревци	ДОЉА	1082	њива 5	њива				Закуп	0,4577
106 Total										0,4577
107	Гргуревци	СЕЛИШТЕ	2859	њива 3	њива				Закуп	0,1013
107 Total										0,1013
108	Гргуревци	ЛИВАДЕ	3966	трстик-мочвара 2	трстик-мочвара				Закуп	0,1972
108 Total										0,1972
109	Гргуревци	САНЦА	3628/2	њива 4	њива				Закуп	0,5755
109	Гргуревци	САНЦА	3628/5	њива 4	њива				Закуп	0,3847
109 Total										0,9602
110	Гргуревци	СЕГЕТ	2811/1	пашњак 5	пашњак			Екомрежа станишт	Закуп	15,4517
110 Total										15,4517
111	Гргуревци	ВОДИЦА	330/1	пашњак 4	пашњак		3. зона		Закуп	5,5761
111 Total										5,5761
112	Гргуревци	АЉМАНСКИ ДО	2384	пашњак 4	пашњак				Закуп	0,2035
112 Total										0,2035
113	Гргуревци	АЉМАНСКИ ДО	1687	пашњак 4	пашњак				Закуп	1,2451
113 Total										1,2451
114	Гргуревци	ОКОП	2048	пашњак 4	пашњак				Закуп	0,6025
114 Total										0,6025
115	Гргуревци	АЈМАШ	382	пашњак 4	пашњак		3. зона		Закуп	14,1367
115	Гргуревци	АЈМАШ	384	пашњак 4	пашњак		3. зона		Закуп	0,2578
115 Total										14,3945
116	Гргуревци	АЈМАШ	385	пашњак 4	њива		3. зона		Закуп	8,0510
116 Total										8,0510
117	Гргуревци	ЛИВАДЕ	3949/1	њива 2	њива				Закуп	0,2428
117 Total										0,2428
118	Гргуревци	ДОЊИ БРЂАК	2169/11	воћњак 3	њива				Закуп	1,0767
118 Total										1,0767
119	Гргуревци	ЛИВАДЕ	3949/1	њива 2	њива			Остоја Грабих	Право пречег закуп	2,3251
119 Total										2,3251

120	Гргуревци	ЛИВАДЕ	3949/1	њива 2	њива		Душан Секендек	Право пречег закуп	3,6575
120 Total									3,6575
121	Гргуревци	ЛИВАДЕ	3949/1	њива 2	њива		Александар Никол	Право пречег закуп	2,2841
121 Total									2,2841
122	Гргуревци	ЛИВАДЕ	3949/1	њива 2	њива		ВАХА.ЛИ ФАРМ Д	Право пречег закуп	7,1887
122	Гргуревци	ЛИВАДЕ	3950	ливада 2	ливада		ВАХА.ЛИ ФАРМ Д	Право пречег закуп	0,1566
122 Total									7,3453
123	Гргуревци	ЛИВАДЕ	3950	ливада 2	ливада			Закуп	1,4562
123 Total									1,4562
124	Гргуревци	ЛИВАДЕ	4036	њива 2	њива		Зоран Недић	Право пречег закуп	14,8179
124 Total									14,8179
125	Гргуревци	ДУРДЕВАЦ	103	пашњак 4	пашњак			Закуп	0,0388
125 Total									0,0388
126	Гргуревци	МАЛА САНЦА	153	пашњак 4	пашњак			Закуп	1,6203
126 Total									1,6203
127	Гргуревци	МАЛА САНЦА	153	пашњак 4	њива		2. зона	Закуп	4,8833
127 Total									4,8833
128	Гргуревци	МАЛА САНЦА	153	пашњак 4	њива		2. зона	Закуп	1,5959
128 Total									1,5959
129	Гргуревци	ВЕЛИКА САНЦА	33	пашњак 4	њива		2. зона	Закуп	1,1820
129 Total									1,1820
130	Гргуревци	ВЕЛИКА САНЦА	33	пашњак 4	њива		2. зона	Закуп	0,9320
130 Total									0,9320
131	Гргуревци	ГЛАВИЦА	386	пашњак 4	пашњак		3. зона	Закуп	3,0800
131	Гргуревци	ГЛАВИЦА	387	пашњак 4	пашњак		3. зона	Закуп	0,2270
131 Total									3,3070
132	Гргуревци	МАЛА САНЦА	153	пашњак 4	пашњак		2. зона	Закуп	3,6076
132 Total									3,6076
133	Гргуревци	МАЛА САНЦА	153	пашњак 4	пашњак		2. зона	Закуп	3,2118
133 Total									3,2118
134	Гргуревци	МАЛА САНЦА	153	пашњак 4	пашњак			Закуп	0,0262
134 Total									0,0262
135	Лежмир	РЕМЕТСКО БРДО	3270/1	пашњак 4	пашњак		Екомрежа станица	Закуп	2,5100
135	Лежмир	РЕМЕТСКО БРДО	3270/1	пашњак 5	пашњак		Екомрежа станица	Закуп	7,3617
135 Total									9,8717
136	Лежмир	РЕМЕТСКО БРДО	3538/1	њива 4	њива		Екомрежа станица	Закуп	0,1480
136	Лежмир	РЕМЕТСКО БРДО	3538/1	њива 5	њива		Екомрежа станица	Закуп	0,4160
136	Лежмир	РЕМЕТСКО БРДО	3538/1	пашњак 4	пашњак		Екомрежа станица	Закуп	0,2650
136 Total									0,8290
137	Лежмир	СЕЛИШТЕ	3414/1	пашњак 4	пашњак			Закуп	32,3447
137 Total									32,3447
138	Лежмир	ЛИВАДЕ	3731/2	њива 6	њива			Закуп	0,3361
138 Total									0,3361
139	Лежмир	РЕМЕТСКО БРДО	3538/2	њива 4	њива		Екомрежа станица	Закуп	0,0724
139	Лежмир	РЕМЕТСКО БРДО	3538/2	њива 5	њива		Екомрежа станица	Закуп	0,1272
139	Лежмир	РЕМЕТСКО БРДО	3538/2	пашњак 4	пашњак		Екомрежа станица	Закуп	0,1482
139 Total									0,3478
140	Лежмир	РЕМЕТСКО БРДО	3538/3	њива 4	њива		Екомрежа станица	Закуп	0,1790
140	Лежмир	РЕМЕТСКО БРДО	3538/3	њива 5	њива		Екомрежа станица	Закуп	0,2807
140	Лежмир	РЕМЕТСКО БРДО	3538/3	пашњак 4	пашњак		Екомрежа станица	Закуп	0,3513
140 Total									0,8110
141	Лежмир	СЕЛИШТЕ	3393	пашњак 4	њива			Закуп	0,2122
141	Лежмир	СЕЛИШТЕ	3395	пашњак 4	њива			Закуп	0,8025
141	Лежмир	СЕЛИШТЕ	3411	пашњак 4	њива			Закуп	0,2631
141 Total									1,2778
142	Лежмир	РЕМЕТЕ	3279	пашњак 4	њива			Закуп	3,0575
142 Total									3,0575
143	Лежмир	РЕМЕТЕ	3279	пашњак 4	њива			Закуп	4,7661



143 Total										4,7661
144	Лежмир	РЕМЕТЕ	3279	пашњак 4	пашњак				Закуп	0,0001
144	Лежмир	РЕМЕТЕ	3279	пашњак 4	пашњак				Закуп	13,9943
144 Total										13,9944
145	Лежмир	ПЛАНТА	4212	пашњак 4	њива				Закуп	0,4055
145 Total										0,4055
146	Лежмир	ПЛАНТА	4225	пашњак 4	њива				Закуп	0,1793
146 Total										0,1793
147	Лежмир	ВАГАТ	4987	ливада 4	ливада			Екомрежа станица	Закуп	0,0280
147	Лежмир	ВАГАТ	4987	њива 5	њива			Екомрежа станица	Закуп	0,0810
147	Лежмир	ВАГАТ	4987	пашњак 4	пашњак			Екомрежа станица	Закуп	0,0308
147 Total										0,1398
148	Лежмир	КРЕЦАНСКЕ ЈАМЕ	1079	пашњак 5	њива				Закуп	0,7948
148 Total										0,7948
149	Лежмир	КРЕЦАНСКЕ ЈАМЕ	2425	пашњак 5	пашњак				Закуп	2,4038
149 Total										2,4038
150	Лежмир	КРЕЦАНСКЕ ЈАМЕ	2425	пашњак 5	њива				Закуп	0,3224
150 Total										0,3224
151	Лежмир	РЕМЕТСКО БРДО	3274	пашњак 4	њива				Закуп	0,7410
151 Total										0,7410
152	Лежмир	ВАГАТ	3031	пашњак 4	пашњак				Закуп	0,5113
152 Total										0,5113
153	Лежмир	НАДЕЖ	4384	ливада 4	њива			Екомрежа станица	Закуп	0,0339
153 Total										0,0339
154	Лежмир	ПЛАНДИШТЕ	3797	њива 3	њива				Закуп	0,3025
154 Total										0,3025
155	Лежмир	КУРЈАКОВАЦ	3841	пашњак 4	пашњак		2. зона		Закуп	8,5338
155	Лежмир	КУРЈАКОВАЦ	3843	пашњак 3	пашњак		2. зона		Закуп	1,2243
155	Лежмир	КУРЈАКОВАЦ	3925	пашњак 3	пашњак		2. зона		Закуп	3,0748
155	Лежмир	ПЛАНДИШТЕ	3789	пашњак 4	пашњак		2. зона		Закуп	6,2543
155 Total										19,0872
156	Лежмир	НАДЕЖ	4381	њива 6	њива			Екомрежа станица	Закуп	0,6431
156 Total										0,6431
157	Лежмир	НАДЕЖ	1991	њива 6	њива			Екомрежа станица	Закуп	0,8272
157 Total										0,8272
158	Лежмир	СЕЛО	2632	њива 6	њива				Закуп	0,0194
158 Total										0,0194
159	Лежмир	ПЛАНТА	4203	пашњак 4	пашњак				Закуп	0,3947
159 Total										0,3947
160	Лежмир	ПАУРИШТЕ	3260	пашњак 5	њива				Закуп	0,5177
160 Total										0,5177
161	Лежмир	ГРАДИНА	2095	пашњак 5	пашњак				Закуп	1,1801
161 Total										1,1801
162	Лежмир	ГРАДИНА	1166/2	њива 8	њива				Закуп	0,1497
162 Total										0,1497
163	Лежмир	КРЕЦАНСКЕ ЈАМЕ	1079	пашњак 5	њива				Закуп	7,3198
163	Лежмир	КРЕЦАНСКЕ ЈАМЕ	1079	пашњак 5	пашњак				Закуп	2,4870
163 Total										9,8068
164	Лежмир	ПЛАНТА	1931	пашњак 4	њива				Закуп	0,0562
164	Лежмир	ПЛАНТА	1931	пашњак 4	пашњак				Закуп	0,0439
164 Total										0,1001
165	Лежмир	ПЛАНТА	1931	пашњак 4	њива				Закуп	0,4601
165 Total										0,4601
166	Лежмир	ПЛАНДИШТЕ	3782	пашњак 4	пашњак				Закуп	1,1250
166 Total										1,1250
167	Лежмир	ПЛАНТА	1929	пашњак 4	њива				Закуп	0,0778
167 Total										0,0778
168	Лежмир	ПЛАНТА	1929	пашњак 4	пашњак				Закуп	2,3211

168 Total										2,3211
169	Лежимир	ЦАКАЛОВО	1683	пашњак 5	пашњак				Закуп	2,1931
169 Total										2,1931
170	Лежимир	КУШТИЉ	956	ливада 4	њива				Закуп	0,1064
170 Total										0,1064
171	Лежимир	НАДЕЖ	4377	пашњак 4	пашњак			Екомрежа станишт	Закуп	0,3810
171 Total										0,3810
172	Лежимир	НАДЕЖ	4377	пашњак 4	пашњак			Екомрежа станишт	Закуп	0,7649
172 Total										0,7649
173	Манђелос	БРЂАКОВАЦ	246	њива 5	њива				Закуп	0,1870
173 Total										0,1870
174	Манђелос	ВРАЦАР	824	њива 3	њива				Закуп	0,0529
174	Манђелос	ВРАЦАР	826/1	ливада 3	ливада				Закуп	0,0392
174 Total										0,0921
175	Манђелос	ОРАШЦЕ	897	њива 3	њива				Закуп	0,0579
175 Total										0,0579
176	Манђелос	СЕЛО	857/1	пашњак 6	пашњак				Закуп	1,4750
176	Манђелос	СЕЛО	857/2	пашњак 6	пашњак				Закуп	0,6171
176 Total										2,0921
177	Манђелос	КРЦЕВИНЕ	873	пашњак 4	пашњак				Закуп	0,7211
177 Total										0,7211
178	Манђелос	СЕЛО	1144/123	пашњак 3	њива				Закуп	0,9568
178 Total										0,9568
179	Манђелос	РАДОВАЦА	832	земљиште под згра	пашњак			Екомрежа станишт	Закуп	0,0090
179	Манђелос	РАДОВАЦА	832	пашњак 5	пашњак			Екомрежа станишт	Закуп	0,2625
179 Total										0,2715
180	Манђелос	РАДОВАЦА	834/2	пашњак 5	пашњак				Закуп	29,6168
180 Total										29,6168
181	Манђелос	КАМЕНИТИ ПУТ	2261/1	њива 3	њива			Казнено - поправн	Коришћење без на	1,5741
181	Манђелос	КАМЕНИТИ ПУТ	2261/2	њива 3	њива			Казнено - поправн	Коришћење без на	0,5612
181	Манђелос	КАМЕНИТИ ПУТ	2262/1	њива 4	њива			Казнено - поправн	Коришћење без на	1,7192
181	Манђелос	КАМЕНИТИ ПУТ	2262/10	њива 4	њива			Казнено - поправн	Коришћење без на	1,6760
181	Манђелос	КАМЕНИТИ ПУТ	2262/11	њива 4	њива			Казнено - поправн	Коришћење без на	1,2322
181	Манђелос	КАМЕНИТИ ПУТ	2262/14	њива 4	њива			Казнено - поправн	Коришћење без на	0,9974
181	Манђелос	КАМЕНИТИ ПУТ	2262/15	њива 4	њива			Казнено - поправн	Коришћење без на	0,9999
181	Манђелос	КАМЕНИТИ ПУТ	2262/18	њива 4	њива			Казнено - поправн	Коришћење без на	0,6564
181	Манђелос	КАМЕНИТИ ПУТ	2262/19	њива 4	њива			Казнено - поправн	Коришћење без на	1,0193
181	Манђелос	КАМЕНИТИ ПУТ	2262/2	њива 4	њива			Казнено - поправн	Коришћење без на	1,2139
181	Манђелос	КАМЕНИТИ ПУТ	2262/22	њива 4	њива			Казнено - поправн	Коришћење без на	1,4976
181	Манђелос	КАМЕНИТИ ПУТ	2262/23	њива 4	њива			Казнено - поправн	Коришћење без на	1,0815
181	Манђелос	КАМЕНИТИ ПУТ	2262/5	њива 4	њива			Казнено - поправн	Коришћење без на	1,7523
181	Манђелос	КАМЕНИТИ ПУТ	2262/6	њива 4	њива			Казнено - поправн	Коришћење без на	1,7138
181	Манђелос	КАМЕНИТИ ПУТ	2264	њива 4	њива			Казнено - поправн	Коришћење без на	0,7596
181	Манђелос	КАМЕНИТИ ПУТ	2265	њива 4	њива			Казнено - поправн	Коришћење без на	0,0906
181	Манђелос	КАМЕНИТИ ПУТ	2266	њива 4	њива			Казнено - поправн	Коришћење без на	1,9033
181	Манђелос	КАМЕНИТИ ПУТ	2267	њива 3	њива			Казнено - поправн	Коришћење без на	0,2464
181	Манђелос	КАМЕНИТИ ПУТ	2268	њива 3	њива			Казнено - поправн	Коришћење без на	1,1437
181	Манђелос	КАМЕНИТИ ПУТ	2269	њива 4	њива			Казнено - поправн	Коришћење без на	5,9367
181	Манђелос	КАМЕНИТИ ПУТ	2270/1	њива 4	њива			Казнено - поправн	Коришћење без на	0,3070
181	Манђелос	КАМЕНИТИ ПУТ	2270/2	њива 4	њива			Казнено - поправн	Коришћење без на	1,7045
181	Манђелос	КАМЕНИТИ ПУТ	2271/1	вољњак 3	њива			Казнено - поправн	Коришћење без на	0,0311
181	Манђелос	КАМЕНИТИ ПУТ	2271/1	њива 3	њива			Казнено - поправн	Коришћење без на	0,0415
181	Манђелос	КАМЕНИТИ ПУТ	2271/2	њива 3	њива			Казнено - поправн	Коришћење без на	0,4280
181	Манђелос	КАМЕНИТИ ПУТ	2272	њива 3	њива			Казнено - поправн	Коришћење без на	1,8313
181	Манђелос	КАМЕНИТИ ПУТ	2273	њива 4	њива			Казнено - поправн	Коришћење без на	7,1284
181	Манђелос	КАМЕНИТИ ПУТ	2274	њива 4	њива			Казнено - поправн	Коришћење без на	0,6175
181	Манђелос	КАМЕНИТИ ПУТ	2276	њива 3	њива			Казнено - поправн	Коришћење без на	0,2122
181	Манђелос	КАМЕНИТИ ПУТ	2277	њива 3	њива			Казнено - поправн	Коришћење без на	0,3147

181	Мањелос	КАМЕНИТИ ПУТ	2278	љива 4	љива		Казнено - поправни	Коришћење без нак	0,9369
181	Мањелос	КАМЕНИТИ ПУТ	2279	љива 4	љива		Казнено - поправни	Коришћење без нак	15,4447
181	Мањелос	КАМЕНИТИ ПУТ	2280	љива 3	љива		Казнено - поправни	Коришћење без нак	7,5961
181	Мањелос	КАМЕНИТИ ПУТ	2281	љива 3	љива		Казнено - поправни	Коришћење без нак	0,8920
181	Мањелос	КАМЕНИТИ ПУТ	2282	љива 3	љива		Казнено - поправни	Коришћење без нак	1,2995
181	Мањелос	КАМЕНИТИ ПУТ	2283	љива 3	љива		Казнено - поправни	Коришћење без нак	0,2992
181	Мањелос	КАМЕНИТИ ПУТ	2284	воњак 3	љива		Казнено - поправни	Коришћење без нак	0,0198
181	Мањелос	КАМЕНИТИ ПУТ	2284	љива 3	љива		Казнено - поправни	Коришћење без нак	0,2403
181	Мањелос	КАМЕНИТИ ПУТ	2286	љива 3	љива		Казнено - поправни	Коришћење без нак	0,9225
181	Мањелос	КАМЕНИТИ ПУТ	2287	љива 3	љива		Казнено - поправни	Коришћење без нак	1,9174
181	Мањелос	КАМЕНИТИ ПУТ	2288	љива 3	љива		Казнено - поправни	Коришћење без нак	2,1940
181	Мањелос	КАМЕНИТИ ПУТ	2289	љива 3	љива		Казнено - поправни	Коришћење без нак	3,1651
181	Мањелос	КАМЕНИТИ ПУТ	2290	љива 3	љива		Казнено - поправни	Коришћење без нак	3,5402
181	Мањелос	КАМЕНИТИ ПУТ	2291	љива 3	љива		Казнено - поправни	Коришћење без нак	4,3199
181	Мањелос	КАМЕНИТИ ПУТ	2292	љива 3	љива		Казнено - поправни	Коришћење без нак	4,2081
181	Мањелос	КАМЕНИТИ ПУТ	2295	љива 3	љива		Казнено - поправни	Коришћење без нак	13,8351
181	Мањелос	КАМЕНИТИ ПУТ	2296	љива 3	љива		Казнено - поправни	Коришћење без нак	16,5077
181	Мањелос	КАМЕНИТИ ПУТ	2301	љива 3	љива		Казнено - поправни	Коришћење без нак	0,3054
181	Мањелос	КАМЕНИТИ ПУТ	2302	љива 3	љива		Казнено - поправни	Коришћење без нак	3,3010
181	Мањелос	КАМЕНИТИ ПУТ	2303	љива 3	љива		Казнено - поправни	Коришћење без нак	2,8032
181	Мањелос	КАМЕНИТИ ПУТ	2304/1	љива 3	љива		Казнено - поправни	Коришћење без нак	0,7744
181	Мањелос	КАМЕНИТИ ПУТ	2304/2	љива 3	љива		Казнено - поправни	Коришћење без нак	1,0168
181	Мањелос	КАМЕНИТИ ПУТ	2304/3	љива 3	љива		Казнено - поправни	Коришћење без нак	0,7690
181	Мањелос	КАМЕНИТИ ПУТ	2305/1	љива 3	љива		Казнено - поправни	Коришћење без нак	0,9783
181	Мањелос	КАМЕНИТИ ПУТ	2305/2	љива 3	љива		Казнено - поправни	Коришћење без нак	1,2851
181	Мањелос	КАМЕНИТИ ПУТ	2306	љива 3	љива		Казнено - поправни	Коришћење без нак	0,9574
181	Мањелос	КАМЕНИТИ ПУТ	2307	љива 3	љива		Казнено - поправни	Коришћење без нак	4,0333
181	Мањелос	КАМЕНИТИ ПУТ	2308	љива 3	љива		Казнено - поправни	Коришћење без нак	3,0115
181	Мањелос	КАМЕНИТИ ПУТ	2309	љива 4	љива		Казнено - поправни	Коришћење без нак	1,6983
181	Мањелос	КАМЕНИТИ ПУТ	2310/1	љива 3	љива		Казнено - поправни	Коришћење без нак	2,0317
181	Мањелос	КАМЕНИТИ ПУТ	2313	љива 4	љива		Казнено - поправни	Коришћење без нак	0,0252
181	Мањелос	КРЦЕВИНЕ	2259/1	љива 3	љива		Казнено - поправни	Коришћење без нак	0,0100
181	Мањелос	КРЦЕВИНЕ	2259/2	љива 3	љива		Казнено - поправни	Коришћење без нак	0,3219
181	Мањелос	КРЦЕВИНЕ	2259/3	љива 3	љива		Казнено - поправни	Коришћење без нак	0,6209
181	Мањелос	КРЦЕВИНЕ	2260	љива 3	љива		Казнено - поправни	Коришћење без нак	0,3363
181 Total									142,0095
182	Мањелос	ЦЕЛАРИ	1051/5	љива 2	љива			Закуп	0,0172
182	Мањелос	ЦЕЛАРИ	1051/5	љива 3	љива			Закуп	0,1491
182 Total									0,1663
183	Мањелос	ЦЕЛАРИ	1051/5	љива 2	љива		Екомрежа станишт	Закуп	0,0010
183	Мањелос	ЦЕЛАРИ	1051/5	љива 3	љива		Екомрежа станишт	Закуп	0,0090
183 Total									0,0100
184	Дивош	ПЕТКОВИЦА	2049	љива 6	љива			Закуп	0,0398
184 Total									0,0398
185	Дивош	ОКРУГ ЛИЦА	2788	пашњак 4	љива			Закуп	0,0899
185 Total									0,0899
186	Дивош	КАТАЛИНА	6891	љива 5	љива		Екомрежа станишт	Закуп	0,3509
186 Total									0,3509
187	Дивош	СТАРА БИНГУЛА	4769	ливада 3	љива			Закуп	0,0439
187 Total									0,0439
188	Дивош	КЕЉИНАЦ	3031	пашњак 5	пашњак			Закуп	1,5299
188 Total									1,5299
189	Дивош	ЛЕШЦЕ	7060	љива 4	љива			Закуп	0,0414
189 Total									0,0414
190	Дивош	ЛИВАДЕ	7672	пашњак 3	љива			Закуп	0,1307
190 Total									0,1307
191	Дивош	ЛИВАДЕ	7670	љива 2	љива			Закуп	0,0750
191 Total									0,0750

192	Дивош	СТАРИ ДИВОШ	92	њива 6	воћњак				Закуп	0,0363
192	Дивош	СТАРИ ДИВОШ	92	њива 6	ливада				Закуп	0,0224
192	Дивош	СТАРИ ДИВОШ	93	њива 6	воћњак				Закуп	0,3188
192	Дивош	СТАРИ ДИВОШ	95/1	њива 5	воћњак				Закуп	0,6187
192	Дивош	СТАРИ ДИВОШ	95/1	њива 5	њива				Закуп	0,1520
192	Дивош	СТАРИ ДИВОШ	95/2	ливада 4	воћњак				Закуп	0,2832
192 Total										1,4314
193	Дивош	МАЈДАН	3435/1	њива 4	њива				Закуп	0,0156
193 Total										0,0156
194	Дивош	МАРЈАН	4682/14	њива 3	њива				Закуп	0,5915
194 Total										0,5915
195	Дивош	МАРЈАН	4682/14	њива 3	њива			Дејан Радосављевић	Право пречег закуп	3,0161
195 Total										3,0161
196	Дивош	ТАБЛЕ	5257	њива 3	њива				Закуп	0,4250
196 Total										0,4250
197	Дивош	ТАБЛЕ	5257	њива 3	њива			Милица Јованчевић	Право пречег закуп	1,2091
197 Total										1,2091
198	Дивош	СЕЛО	7593	пашњак 3	њива			ЛАБИНОВИЋ СВ	Право пречег закуп	2,0865
198	Дивош	СЕЛО	7598	пашњак 2	њива			ЛАБИНОВИЋ СВ	Право пречег закуп	0,3851
198 Total										2,4716
199	Дивош	ЛИВАДЕ	7670	њива 2	њива			Марко Тадић	Право пречег закуп	0,8469
199 Total										0,8469
200	Дивош	ЛИВАДЕ	7670	њива 2	њива			ДРАГАН ЦЕВЕР	Право пречег закуп	1,6971
200 Total										1,6971
201	Дивош	КИСЕЛА БАРА	7602	њива 4	пашњак			ТАЊА АНТОНИЋ	Право пречег закуп	0,1851
201	Дивош	СЕЛО	7589	пашњак 3	њива			ТАЊА АНТОНИЋ	Право пречег закуп	0,4164
201	Дивош	СЕЛО	7592	воћњак 3	њива			ТАЊА АНТОНИЋ	Право пречег закуп	1,0719
201	Дивош	СЕЛО	7598	пашњак 2	њива			ТАЊА АНТОНИЋ	Право пречег закуп	0,3729
201	Дивош	СЕЛО	7600	воћњак 3	пашњак			ТАЊА АНТОНИЋ	Право пречег закуп	0,0825
201 Total										2,1288
202	Дивош	ПАШЊАК	7664	њива 2	њива				Закуп	1,4119
202 Total										1,4119
203	Дивош	КИСЕЛА БАРА	7602	њива 4	пашњак				Закуп	1,0087
203 Total										1,0087
204	Дивош	ЛИВАДЕ	7670	њива 2	њива			Сретен Тимотијевић	Право пречег закуп	3,3793
204 Total										3,3793
205	Дивош	ЛИВАДЕ	7670	њива 2	њива				Закуп	1,7293
205 Total										1,7293
206	Дивош	ЛИВАДЕ	7673/1	њива 2	њива			Сретен Тимотијевић	Право пречег закуп	2,6146
206 Total										2,6146
207	Дивош	ЛИВАДЕ	7668	њива 2	њива			Зорица Ристић	Право пречег закуп	1,1669
207 Total										1,1669
208	Дивош	ЛИВАДЕ	7668	њива 2	њива				Закуп	0,6963
208 Total										0,6963
209	Шуљам	ИСТОЦНИК	1540	воћњак 2	воћњак				Закуп	0,0448
209	Шуљам	ИСТОЦНИК	1564	њива 2	њива				Закуп	0,0465
209 Total										0,0913
210	Шуљам	МЕТЛАРЕ	2204/2	њива 2	њива				Закуп	0,2381
210 Total										0,2381
211	Шуљам	ВАГАН	1862/1	пашњак 3	њива			Екомрежа станица	Закуп	0,7345
211 Total										0,7345
212	Шуљам	ВАГАН	1634	њива 5	њива				Закуп	0,1891
212 Total										0,1891
213	Шуљам	ВАГАН	1862/1	пашњак 3	њива			Екомрежа станица	Закуп	0,8090
213 Total										0,8090
214	Велики Радници	КУРЈАЦИЦЕ	1330	њива 1	њива				Закуп	0,3860
214 Total										0,3860
215	Велики Радници	ИСПОД СЕЛА	1375/1	њива 1	њива			драган петковић	Право пречег закуп	0,8150

215	Велики Радинци	ИСПОД СЕЛА	1375/1	њива 2	њива		драган петковић	Право пречег закуп	0,1596
215	Велики Радинци	ИСПОД СЕЛА	1375/1	њива 3	њива		драган петковић	Право пречег закуп	0,0247
215 Total									0,9993
216	Велики Радинци	ИСПОД СЕЛА	1375/1	њива 1	њива		ДЕЈАН ПЕТКОВИЋ	Право пречег закуп	2,2723
216	Велики Радинци	ИСПОД СЕЛА	1375/1	њива 2	њива		ДЕЈАН ПЕТКОВИЋ	Право пречег закуп	0,4448
216	Велики Радинци	ИСПОД СЕЛА	1375/1	њива 3	њива		ДЕЈАН ПЕТКОВИЋ	Право пречег закуп	0,0687
216 Total									2,7858
217	Велики Радинци	ВИШЊЕВЦИ	1852/1	њива 1	њива		Силвија Иванковић	Право пречег закуп	2,9811
217	Велики Радинци	ВИШЊЕВЦИ	1852/1	њива 2	њива		Силвија Иванковић	Право пречег закуп	0,9840
217	Велики Радинци	ВИШЊЕВЦИ	1852/1	њива 3	њива		Силвија Иванковић	Право пречег закуп	0,4495
217	Велики Радинци	ИСПОД СЕЛА	1375/1	њива 1	њива		Силвија Иванковић	Право пречег закуп	10,2672
217	Велики Радинци	ИСПОД СЕЛА	1375/1	њива 2	њива		Силвија Иванковић	Право пречег закуп	2,0095
217	Велики Радинци	ИСПОД СЕЛА	1375/1	њива 3	њива		Силвија Иванковић	Право пречег закуп	0,3105
217	Велики Радинци	КАМАРИШТЕ	1371/1	њива 1	њива		Силвија Иванковић	Право пречег закуп	0,9533
217	Велики Радинци	КАМАРИШТЕ	1371/1	њива 2	њива		Силвија Иванковић	Право пречег закуп	1,8585
217	Велики Радинци	КАМАРИШТЕ	1371/1	њива 3	њива		Силвија Иванковић	Право пречег закуп	0,1879
217 Total									20,0015
218	Босут	ПУСТАРА	1170	њива 6	њива			Закуп	0,3568
218 Total									0,3568
219	Босут	ВРАТИЦКО ПОЉЕ	1434/4	њива 5	њива			Закуп	1,4090
219 Total									1,4090
220	Босут	САЛАШИНЕ	1196/1	њива 4	њива			Закуп	0,0565
220	Босут	САЛАШИНЕ	1196/1	њива 5	њива			Закуп	0,3701
220 Total									0,4266
221	Босут	АМЗОВ	1213/21	њива 5	њива			Закуп	0,0416
221	Босут	АМЗОВ	1213/23	њива 4	њива			Закуп	0,3878
221	Босут	АМЗОВ	1213/23	њива 5	њива			Закуп	0,4332
221 Total									0,8626
222	Босут	ПУСТАРА	832/1	њива 4	њива			Закуп	0,5067
222	Босут	ПУСТАРА	832/3	њива 4	њива			Закуп	0,1217
222 Total									0,6284
223	Босут	ВРАТИЦКО ПОЉЕ	259/2	њива 4	њива			Закуп	0,5132
223	Босут	ВРАТИЦКО ПОЉЕ	259/2	њива 5	њива			Закуп	0,0979
223 Total									0,6111
224	Босут	КЉЕШТЕВИЦА	753/1	њива 5	њива		ПСС Сремска Мит	Коришћење без нак	15,7417
224	Босут	КЉЕШТЕВИЦА	753/2	њива 5	њива		ПСС Сремска Мит	Коришћење без нак	8,0391
224	Босут	КЉЕШТЕВИЦА	753/3	њива 5	њива		ПСС Сремска Мит	Коришћење без нак	9,8882
224 Total									33,6690
225	Босут	САЛАШИНЕ	1201/7	њива 4	њива			Закуп	0,4762
225 Total									0,4762
226	Јарак	ОДЕРОВЦИ	1079/2	њива 2	њива			Закуп	0,1158
226 Total									0,1158
227	Јарак	ОДЕРОВЦИ	182/1	њива 3	њива			Закуп	0,2953
227	Јарак	ОДЕРОВЦИ	182/1	њива 4	њива			Закуп	0,2877
227 Total									0,5830
228	Јарак	ОДЕРОВЦИ	156	њива 3	њива			Закуп	1,1192
228 Total									1,1192
229	Јарак	ОДЕРОВЦИ	269/2	њива 1	њива			Закуп	0,1489
229 Total									0,1489
230	Јарак	ОДЕРОВЦИ	271	њива 3	њива			Закуп	0,0211
230 Total									0,0211
231	Јарак	ОДЕРОВЦИ	167	њива 2	њива			Закуп	0,2885
231 Total									0,2885
232	Јарак	ОДЕРОВЦИ	244	њива 1	њива			Закуп	0,2816
232 Total									0,2816
233	Јарак	СЕЛО	2426	њива 1	њива			Закуп	0,2902
233 Total									0,2902
234	Јарак	ОДЕРОВЦИ	243	њива 1	њива			Закуп	0,3773

234 Total										0,3773
235	Јарак	АЛУГА	609/4	њива 3	њива				Закуп	0,7942
235 Total										0,7942
236	Јарак	СИМОТЕ	1161/14	њива 3	њива				Закуп	0,0328
236	Јарак	СИМОТЕ	1161/14	њива 4	њива				Закуп	0,0837
236 Total										0,1165
237	Јарак	ЛИВАДЕ	302/11	њива 2	њива				Закуп	0,3809
237	Јарак	ЛИВАДЕ	302/12	њива 2	њива				Закуп	0,0233
237	Јарак	ЛИВАДЕ	302/14	њива 2	њива				Закуп	0,0493
237 Total										0,4535
238	Јарак	ОДЕРОВЦИ	278/4	њива 2	њива				Закуп	0,0129
238 Total										0,0129
239	Јарак	ОДЕРОВЦИ	275/1	њива 3	њива			Гојко Симовљевић	Право пречег закуп	0,8387
239 Total										0,8387
240	Јарак	ОДЕРОВЦИ	107	њива 2	њива			Силвија Иванковић	Право пречег закуп	1,1509
240	Јарак	ОДЕРОВЦИ	110	њива 2	њива			Силвија Иванковић	Право пречег закуп	1,1146
240	Јарак	ОДЕРОВЦИ	111	њива 2	њива			Силвија Иванковић	Право пречег закуп	1,7264
240	Јарак	ОДЕРОВЦИ	112	њива 3	њива			Силвија Иванковић	Право пречег закуп	1,7264
240	Јарак	ОДЕРОВЦИ	113	њива 3	њива			Силвија Иванковић	Право пречег закуп	0,9390
240 Total										6,6573
241	Јарак	ОДЕРОВЦИ	113	њива 3	њива			Милован Иванковић	Право пречег закуп	0,7874
241	Јарак	ОДЕРОВЦИ	114/1	њива 3	њива			Милован Иванковић	Право пречег закуп	1,1509
241	Јарак	ОДЕРОВЦИ	114/2	њива 3	њива			Милован Иванковић	Право пречег закуп	1,1509
241	Јарак	ОДЕРОВЦИ	116	њива 3	њива			Милован Иванковић	Право пречег закуп	1,4628
241	Јарак	ОДЕРОВЦИ	118	њива 3	њива			Милован Иванковић	Право пречег закуп	0,5996
241	Јарак	ОДЕРОВЦИ	119	њива 3	њива			Милован Иванковић	Право пречег закуп	0,6204
241	Јарак	ОДЕРОВЦИ	120	њива 3	њива			Милован Иванковић	Право пречег закуп	0,6233
241	Јарак	ОДЕРОВЦИ	122	њива 3	њива			Милован Иванковић	Право пречег закуп	2,0094
241	Јарак	ОДЕРОВЦИ	126	њива 3	њива			Милован Иванковић	Право пречег закуп	0,6481
241	Јарак	ОДЕРОВЦИ	127	њива 3	њива			Милован Иванковић	Право пречег закуп	0,2611
241 Total										9,3139
242	Јарак	ОДЕРОВЦИ	1101/1	њива 3	њива			Миланка Моцоња	Право пречег закуп	1,2697
242 Total										1,2697
243	Јарак	ОДЕРОВЦИ	1101/1	њива 3	њива			Трифуновић Дарко	Право пречег закуп	0,7366
243 Total										0,7366
244	Јарак	ОДЕРОВЦИ	1101/1	њива 3	њива				Закуп	0,5663
244 Total										0,5663
245	Јарак	ГРУЈИНА КУЦЕР	1275/1	њива 2	њива			Зоран Неђић	Право пречег закуп	6,3267
245	Јарак	ОДЕРОВЦИ	133	њива 3	њива			Зоран Неђић	Право пречег закуп	1,2380
245	Јарак	ОДЕРОВЦИ	137/1	њива 3	њива			Зоран Неђић	Право пречег закуп	0,8761
245	Јарак	ОДЕРОВЦИ	137/2	њива 3	њива			Зоран Неђић	Право пречег закуп	0,8765
245	Јарак	ОДЕРОВЦИ	138/1	њива 3	њива			Зоран Неђић	Право пречег закуп	0,1090
245	Јарак	ОДЕРОВЦИ	138/2	њива 3	њива			Зоран Неђић	Право пречег закуп	1,3559
245	Јарак	ОДЕРОВЦИ	139/1	њива 3	њива			Зоран Неђић	Право пречег закуп	0,1921
245	Јарак	ОДЕРОВЦИ	139/2	њива 3	њива			Зоран Неђић	Право пречег закуп	0,3924
245	Јарак	ОДЕРОВЦИ	140	њива 3	њива			Зоран Неђић	Право пречег закуп	0,3607
245	Јарак	ОДЕРОВЦИ	141	њива 3	њива			Зоран Неђић	Право пречег закуп	0,9830
245	Јарак	ОДЕРОВЦИ	142	њива 3	њива			Зоран Неђић	Право пречег закуп	1,3505
245	Јарак	ОДЕРОВЦИ	143	њива 3	њива			Зоран Неђић	Право пречег закуп	0,5600
245	Јарак	ОДЕРОВЦИ	157	њива 3	њива			Зоран Неђић	Право пречег закуп	0,5370
245	Јарак	ОДЕРОВЦИ	158	њива 3	њива			Зоран Неђић	Право пречег закуп	0,7603
245	Јарак	ОДЕРОВЦИ	159	њива 3	њива			Зоран Неђић	Право пречег закуп	0,6798
245	Јарак	ОДЕРОВЦИ	160/1	њива 3	њива			Зоран Неђић	Право пречег закуп	0,6265
245	Јарак	ОДЕРОВЦИ	160/2	њива 3	њива			Зоран Неђић	Право пречег закуп	0,6262
245	Јарак	ОДЕРОВЦИ	161	њива 3	њива			Зоран Неђић	Право пречег закуп	0,5420
245	Јарак	ОДЕРОВЦИ	162	њива 3	њива			Зоран Неђић	Право пречег закуп	0,5866
245	Јарак	ОДЕРОВЦИ	163	њива 3	њива			Зоран Неђић	Право пречег закуп	0,7312
245	Јарак	ОДЕРОВЦИ	164	њива 3	њива			Зоран Неђић	Право пречег закуп	0,6262

245	Јарак	ОДЕРОВЦИ	165	њива 3	њива		Зоран Недић	Право пречег закуп	2,2738
245	Јарак	ОДЕРОВЦИ	186	њива 3	њива		Зоран Недић	Право пречег закуп	0,5025
245	Јарак	ОДЕРОВЦИ	186	њива 4	њива		Зоран Недић	Право пречег закуп	0,3366
245	Јарак	ОДЕРОВЦИ	187/1	њива 3	њива		Зоран Недић	Право пречег закуп	0,2604
245	Јарак	ОДЕРОВЦИ	187/2	њива 3	њива		Зоран Недић	Право пречег закуп	0,2877
245	Јарак	ОДЕРОВЦИ	187/2	њива 4	њива		Зоран Недић	Право пречег закуп	0,2877
245	Јарак	ОДЕРОВЦИ	187/3	њива 3	њива		Зоран Недић	Право пречег закуп	0,5755
245	Јарак	ОДЕРОВЦИ	187/3	њива 4	њива		Зоран Недић	Право пречег закуп	0,5755
245	Јарак	ОДЕРОВЦИ	188	њива 3	њива		Зоран Недић	Право пречег закуп	0,5985
245	Јарак	ОДЕРОВЦИ	188	њива 4	њива		Зоран Недић	Право пречег закуп	0,2395
245	Јарак	ОДЕРОВЦИ	189/1	њива 3	њива		Зоран Недић	Право пречег закуп	0,3093
245	Јарак	ОДЕРОВЦИ	189/1	њива 4	њива		Зоран Недић	Право пречег закуп	0,2284
245	Јарак	ОДЕРОВЦИ	189/2	њива 3	њива		Зоран Недић	Право пречег закуп	0,3859
245	Јарак	ОДЕРОВЦИ	189/2	њива 4	њива		Зоран Недић	Право пречег закуп	0,3050
245	Јарак	ОДЕРОВЦИ	190/1	њива 3	њива		Зоран Недић	Право пречег закуп	0,3913
245	Јарак	ОДЕРОВЦИ	190/1	њива 4	њива		Зоран Недић	Право пречег закуп	0,3471
245	Јарак	ОДЕРОВЦИ	231	њива 2	њива		Зоран Недић	Право пречег закуп	2,8773
245	Јарак	ОДЕРОВЦИ	231	њива 3	њива		Зоран Недић	Право пречег закуп	3,0226
245	Јарак	ОДЕРОВЦИ	232	њива 2	њива		Зоран Недић	Право пречег закуп	1,0923
245	Јарак	ОДЕРОВЦИ	232	њива 3	њива		Зоран Недић	Право пречег закуп	1,1869
245	Јарак	ОДЕРОВЦИ	234	њива 2	њива		Зоран Недић	Право пречег закуп	0,9878
245	Јарак	ОДЕРОВЦИ	234	њива 3	њива		Зоран Недић	Право пречег закуп	1,1317
245	Јарак	ОДЕРОВЦИ	235	њива 1	њива		Зоран Недић	Право пречег закуп	0,3129
245	Јарак	ОДЕРОВЦИ	245	њива 1	њива		Зоран Недић	Право пречег закуп	9,4444
245 Total									48,2973
246	Јарак	ОДЕРОВЦИ	275/1	њива 3	њива			Закуп	0,3455
246 Total									0,3455
247	Јарак	ЛИВАДЕ	43	њива 2	њива		Катарина Вулегић	Право пречег закуп	1,4435
247	Јарак	ЛИВАДЕ	44/1	њива 2	њива		Катарина Вулегић	Право пречег закуп	0,2586
247	Јарак	ЛИВАДЕ	48	њива 2	њива		Катарина Вулегић	Право пречег закуп	0,5316
247 Total									2,2337
248	Јарак	ЛИВАДЕ	48	њива 2	њива			Закуп	0,1107
248 Total									0,1107
249	Јарак	ЛИВАДЕ	288	њива 1	њива			Закуп	1,6425
249 Total									1,6425
250	Јарак	ОДЕРОВЦИ	127	њива 3	њива			Закуп	0,7175
250 Total									0,7175
251	Јарак	ОДЕРОВЦИ	128	њива 3	њива			Закуп	1,1524
251 Total									1,1524
252	Јарак	ОДЕРОВЦИ	129	њива 3	њива			Закуп	1,4387
252 Total									1,4387
253	Јарак	ОДЕРОВЦИ	130	њива 3	њива			Закуп	1,4387
253 Total									1,4387
254	Јарак	ОДЕРОВЦИ	131	њива 3	њива			Закуп	1,7264
254 Total									1,7264
255	Јарак	ОДЕРОВЦИ	132	њива 3	њива			Закуп	1,7264
255 Total									1,7264
256	Јарак	ОДЕРОВЦИ	155	њива 2	њива			Закуп	0,8495
256 Total									0,8495
257	Јарак	ОДЕРОВЦИ	156	њива 3	њива			Закуп	0,2292
257 Total									0,2292
258	Јарак	ЛИВАДЕ	78/2	њива 1	њива			Закуп	1,9266
258 Total									1,9266
259	Кузмин	БЕЛИ БРЕГ	4780/4	воћњак 3	њива			Закуп	0,0207
259	Кузмин	БЕЛИ БРЕГ	4780/4	ливада 2	њива			Закуп	0,0147
259	Кузмин	БЕЛИ БРЕГ	4780/4	њива 3	њива			Закуп	0,0393
259	Кузмин	БЕЛИ БРЕГ	4780/4	њива 4	њива			Закуп	0,1095
259	Кузмин	БЕЛИ БРЕГ	4780/4	њива 5	њива			Закуп	0,0679



259	Кузмин	БЕЛИ БРЕГ	4780/4	шума 5	њива	Закуп	0,0166
259 Total							0,2687
260	Кузмин	ТРИЦАРЕ	4565	њива 1	њива	Закуп	0,0759
260 Total							0,0759
261	Кузмин	ДУРИН БУНАР	12302/1	њива 3	њива	Закуп	0,1170
261	Кузмин	ДУРИН БУНАР	12303/4	земљиште под штра	њива	Закуп	0,0265
261	Кузмин	ДУРИН БУНАР	12303/4	пашњак 3	њива	Закуп	0,0447
261 Total							0,1882
262	Кузмин	ЦРКВИНЕ	2699	њива 1	њива	Закуп	0,1260
262 Total							0,1260
263	Кузмин	КУДЕЉАРА	4232	њива 2	њива	Закуп	0,3960
263 Total							0,3960
264	Кузмин	ТРИЦАРЕ	4471	пашњак 3	пашњак	Закуп	8,3687
264 Total							8,3687
265	Кузмин	КЕРЕТОВО	5280/9	њива 4	њива	Закуп	0,0292
265	Кузмин	КЕРЕТОВО	5280/9	њива 6	њива	Закуп	0,2045
265 Total							0,2337
266	Кузмин	ОСУШАК	3420/3	њива 3	њива	Закуп	0,0232
266	Кузмин	ОСУШАК	3420/3	њива 4	њива	Закуп	0,0233
266	Кузмин	ОСУШАК	3420/4	њива 3	њива	Закуп	0,1625
266	Кузмин	ОСУШАК	3420/4	њива 4	њива	Закуп	0,1625
266 Total							0,3715
267	Кузмин	БОК	4990/2	њива 6	њива	Закуп	1,3476
267 Total							1,3476
268	Кузмин	ЗАБРАНА	3590/3	њива 4	њива	Закуп	0,1579
268 Total							0,1579
269	Кузмин	ОСУШАК	3406/4	њива 4	њива	Закуп	0,1852
269 Total							0,1852
270	Кузмин	ОСУШАК	3415/1	њива 3	њива	Закуп	0,0835
270	Кузмин	ОСУШАК	3415/1	њива 4	њива	Закуп	0,0836
270	Кузмин	ОСУШАК	3416/1	њива 3	њива	Закуп	0,0657
270	Кузмин	ОСУШАК	3416/1	њива 4	њива	Закуп	0,0658
270	Кузмин	ОСУШАК	3417/1	њива 3	њива	Закуп	0,0423
270	Кузмин	ОСУШАК	3417/1	њива 4	њива	Закуп	0,0423
270	Кузмин	ОСУШАК	3418/1	њива 3	њива	Закуп	0,1626
270	Кузмин	ОСУШАК	3418/1	њива 4	њива	Закуп	0,1626
270	Кузмин	ОСУШАК	3419/1	њива 3	њива	Закуп	0,0532
270	Кузмин	ОСУШАК	3420/8	њива 3	њива	Закуп	0,0238
270	Кузмин	ОСУШАК	3420/8	њива 4	њива	Закуп	0,0238
270 Total							0,8092
271	Кузмин	ОСУШАК	3420/5	њива 3	њива	Закуп	0,1559
271	Кузмин	ОСУШАК	3420/5	њива 4	њива	Закуп	0,1559
271 Total							0,3118
272	Кузмин	ОСУШАК	3440/1	њива 4	њива	Закуп	0,0692
272 Total							0,0692
273	Кузмин	ОСУШАК	3478/1	њива 3	њива	Закуп	0,0635
273	Кузмин	ОСУШАК	3480/10	њива 3	њива	Закуп	0,0772
273	Кузмин	ОСУШАК	3480/17	њива 3	њива	Закуп	0,0968
273	Кузмин	ОСУШАК	3480/9	њива 3	њива	Закуп	0,0590
273 Total							0,2965
274	Кузмин	КОКОШИЊИЦИ	5172/5	њива 3	њива	Закуп	0,5551
274 Total							0,5551
275	Кузмин	КОКОШИЊИЦИ	5175/19	њива 3	њива	Закуп	0,0366
275	Кузмин	КОКОШИЊИЦИ	5175/19	њива 4	њива	Закуп	0,0140
275 Total							0,0506
276	Кузмин	КОКОШИЊИЦИ	5179/6	њива 4	њива	Закуп	0,0250
276 Total							0,0250
277	Кузмин	КОКОШИЊИЦИ	5197/28	њива 5	њива	Закуп	0,5963
277 Total							0,5963



296	Кузмин	КОКОШНИЊИЦИ	5200	Вина 5	Вина	Закуп	1,2229
296 Total							6,2332
297	Кузмин	ЦРКВИНЕ	2687	Вина 1	Вина	Закуп	0,4051
297 Total							0,4051
298	Кузмин	ЦРКВИНЕ	12616	Вина 1	Вина	Слободан Тодић	0,0712
298	Кузмин	ЦРКВИНЕ	2625/1	Вина 1	Вина	Слободан Тодић	0,8569
298	Кузмин	ЦРКВИНЕ	2687	Вина 1	Вина	Слободан Тодић	0,2000
298 Total							1,1281
299	Кузмин	АТОВАЦ	3553/1	Вина 2	Вина	Вучковић Радослав	0,8114
299	Кузмин	АТОВАЦ	3553/1	Вина 3	Вина	Вучковић Радослав	0,3348
299	Кузмин	ЗАБРАНА	3591	Вина 3	Вина	Вучковић Радослав	0,0182
299	Кузмин	ЗАБРАНА	3591	Вина 4	Вина	Вучковић Радослав	2,6336
299 Total							3,7980
300	Кузмин	ЗАБРАНА	3591	Вина 3	Вина	Зоран Нелић	0,0242
300	Кузмин	ЗАБРАНА	3591	Вина 4	Вина	Зоран Нелић	3,4921
300 Total							3,5163
301	Кузмин	ЗАБРАНА	3591	Вина 3	Вина	Милан Масиганов	0,0151
301	Кузмин	ЗАБРАНА	3591	Вина 4	Вина	Милан Масиганов	2,1814
301 Total							2,1965
302	Кузмин	АТОВАЦ	3553/1	Вина 2	Вина	Вучковић Радослав	0,8460
302	Кузмин	АТОВАЦ	3553/1	Вина 3	Вина	Вучковић Радослав	0,3491
302 Total							1,1951
303	Кузмин	СРЕДЉИ ПУТ	5128	Вина 5	Вина	Драго Богдановић	1,3298
303 Total							1,3298
304	Кузмин	СРЕДЉИ ПУТ	5128	Вина 5	Вина	Закуп	2,3442
304 Total							2,3442
305	Кузмин	ШИРНЕ	5310/1	Вина 6	Вина	Миленко Бараћ	3,6209
305 Total							3,6209
306	Кузмин	ШИРНЕ	5346/1	Вина 3	Вина	БИЉАНА МИЛИЋ	1,1656
306 Total							1,1656
307	Кузмин	ШИРНЕ	5346/1	Вина 3	Вина	Закуп	1,3816
307 Total							1,3816
308	Кузмин	ЗАБРАНА	3524	Вина 4	Вина	Бранко Вукаллинов	0,4058
308	Кузмин	ЗАБРАНА	3524	Вина 5	Вина	Бранко Вукаллинов	1,3733
308 Total							1,7791
309	Кузмин	ЗАБРАНА	3524	Вина 4	Вина	АНИТА ДЕМАЈ	0,2332
309	Кузмин	ЗАБРАНА	3524	Вина 5	Вина	АНИТА ДЕМАЈ	0,7894
309 Total							1,0226
310	Кузмин	ЗАБРАНА	3524	Вина 4	Вина	Милан Масиганов	0,2952
310	Кузмин	ЗАБРАНА	3524	Вина 5	Вина	Милан Масиганов	0,9989
310 Total							1,2941
311	Кузмин	ЦРКВИНЕ	2653/1	Вина 1	Вина	Закуп	0,0302
311	Кузмин	ЦРКВИНЕ	2653/1	Вина 2	Вина	Закуп	0,2688
311 Total							0,2990
312	Кузмин	СРЕДЉИ ПУТ	5128	Вина 5	Вина	Александар Жилић	2,2057
312 Total							2,2057
313	Кузмин	СРЕДЉИ ПУТ	5128	Вина 5	Вина	Закуп	0,4728
313 Total							0,4728
314	Јаварак	ЗАБ.ПРЕКО КАН	4881/2	Вина 3	Вина	Закуп	0,5070
314 Total							0,5070
315	Јаварак	СЕ.ЛИШТЕ	4129/1	Вина 3	Вина	Закуп	0,0173
315	Јаварак	СЕ.ЛИШТЕ	4129/1	Вина 4	Вина	Закуп	0,0174
315 Total							0,0347
316	Јаварак	СЕ.ЛО	1008	Вина 1	Вина	Закуп	0,1011
316 Total							0,1011
317	Јаварак	БИРЦУЗ	3789/9	Вина 3	Вина	Закуп	0,0300
317 Total							0,0300
318	Јаварак	ЛЕДШЕ	3704/8	Вина 1	пашњак	Закуп	1,8029



330	Мартинци	ЗАБРАН	4734/1	земљиште под зградом	пашњак			Закуп	0,0827
330	Мартинци	ЗАБРАН	4734/1	пашњак 3	пашњак			Закуп	5,4464
330 Total									5,5291
331	Мартинци	КАМАРИШТЕ	3536/1	виња 1	виња			Закуп	0,0194
331 Total									0,0194
332	Мартинци	КАМАРИШТЕ	3544	виња 1	виња			Закуп	0,0815
332	Мартинци	КАМАРИШТЕ	3544	виња 1	виња			Закуп	0,0954
332 Total									0,1769
333	Мартинци	КУРЈАКОВАЦ	5323/17	виња 2	виња			Закуп	2,3593
333	Мартинци	КУРЈАКОВАЦ	5323/18	пашњак 2	пашњак			Закуп	7,2962
333 Total									9,6555
334	Мартинци	МЕДОШ	3091	виња 1	виња			Закуп	0,1292
334	Мартинци	МЕДОШ	3091	виња 3	виња			Закуп	0,0532
334 Total									0,1824
335	Мартинци	МЕДОШ	3088	виња 2	виња	Јован Андрић		Право пречег закуп	0,8015
335 Total									0,8015
336	Мартинци	БЕЗИМЕНИ	3497	виња 1	виња			Закуп	0,0544
336 Total									0,0544
337	Мартинци	СЕЛО	57	вољњак 3	вољњак			Закуп	0,0060
337 Total									0,0060
338	Сремска Митровица	ДЕЗЕРО	8765	виња 2	виња			Закуп	0,0861
338 Total									0,0861
339	Сремска Митровица	ПРОСЕКА	8467	виња 2	виња			Закуп	0,2233
339 Total									0,2233
340	Сремска Митровица	ЛИВАДЕ	6595	јаруга	виња			Закуп	0,0008
340	Сремска Митровица	ЛИВАДЕ	6595	виња 3	виња			Закуп	0,0664
340 Total									0,0672
341	Сремска Митровица	ЛИВАДЕ	6211/1	виња 1	виња			Закуп	15,3734
341 Total									15,3734
342	Сремска Митровица	ЛИВАДЕ	6065	ливада 2	ливада			Закуп	0,0453
342 Total									0,0453
343	Сремска Митровица	ЛИВАДЕ	6095/4	виња 2	виња			Закуп	0,9669
343	Сремска Митровица	ЛИВАДЕ	6095/4	виња 3	виња			Закуп	0,4833
343 Total									1,4502
344	Сремска Митровица	ЛИВАДЕ	6153	ливада 2	ливада			Закуп	0,1162
344 Total									0,1162
345	Сремска Митровица	ЛИВАДЕ	6445	ливада 2	ливада			Закуп	0,1805
345 Total									0,1805
346	Сремска Митровица	ЦРЕПОВАЦ	7728/1	виња 3	виња			Закуп	0,7357
346	Сремска Митровица	ЦРЕПОВАЦ	7728/2	виња 3	виња			Закуп	0,0572
346	Сремска Митровица	ЦРЕПОВАЦ	7729/1	ливада 3	ливада			Закуп	0,1111
346 Total									0,9040
347	Сремска Митровица	ГРАД	5938/3	виња 1	виња	ИСС Сремска Мит		Коришћење без нак	7,5932
347	Сремска Митровица	ЗАЈЕДНИЦЕ	7398	виња 2	виња	ИСС Сремска Мит		Коришћење без нак	6,2946
347	Сремска Митровица	ЗАЈЕДНИЦЕ	7400/1	виња 2	виња	ИСС Сремска Мит		Коришћење без нак	5,6225
347	Сремска Митровица	ЗАЈЕДНИЦЕ	7402/1	виња 2	виња	ИСС Сремска Мит		Коришћење без нак	12,8229
347 Total									32,3332
348	Сремска Митровица	ЛИВАДЕ	6076/1	виња 3	виња	Казнено - поправни		Коришћење без нак	2,9937
348	Сремска Митровица	ЛИВАДЕ	6095/1	виња 2	виња	Казнено - поправни		Коришћење без нак	1,0812
348	Сремска Митровица	ЛИВАДЕ	6095/1	виња 3	виња	Казнено - поправни		Коришћење без нак	0,7634
348 Total									4,8383
349	Сремска Митровица	ЛИВАДЕ	6350	виња 2	виња	Зоран Нелић Гарси		Право пречег закуп	3,1189
349 Total									3,1189
350	Сремска Митровица	ЛИВАДЕ	6394/2	виња 2	виња			Закуп	0,3438
350 Total									0,3438
351	Сремска Митровица	ЛИВАДЕ	6393/1	ливада 3	виња	Жарко Радојчић		Право пречег закуп	0,2079
351	Сремска Митровица	ЛИВАДЕ	6393/2	ливада 3	виња	Жарко Радојчић		Право пречег закуп	0,1038
351	Сремска Митровица	ЛИВАДЕ	6394/1	виња 2	виња	Жарко Радојчић		Право пречег закуп	1,0463

351	Сремска Митровица	ЛИВАДЕ	6394/2	љива 2	љива	Жарко Радјојичић	Право пречег закуп	0,1476
351	Сремска Митровица	ЛИВАДЕ	6529	љива 2	љива	Жарко Радјојичић	Право пречег закуп	0,8803
351	Сремска Митровица	ЛИВАДЕ	6529	љива 3	љива	Жарко Радјојичић	Право пречег закуп	1,2141
351 Total								3,6000
352	Сремска Митровица	ЛИВАДЕ	6741	љива 3	љива		Закуп	0,0318
352 Total								0,0318
353	Сремска Митровица	ЛИВАДЕ	6658	љива 3	љива	тодор петковић	Право пречег закуп	0,3970
353	Сремска Митровица	ЛИВАДЕ	6697	љива 2	љива	тодор петковић	Право пречег закуп	0,5724
353	Сремска Митровица	ЛИВАДЕ	6725	љива 3	љива	тодор петковић	Право пречег закуп	0,3148
353	Сремска Митровица	ЛИВАДЕ	6726	љивала 3	љива	тодор петковић	Право пречег закуп	0,1069
353	Сремска Митровица	ЛИВАДЕ	6727	љива 3	љива	тодор петковић	Право пречег закуп	0,1347
353	Сремска Митровица	ЛИВАДЕ	6740	љивала 3	љива	тодор петковић	Право пречег закуп	0,2455
353	Сремска Митровица	ЛИВАДЕ	6741	љива 3	љива	тодор петковић	Право пречег закуп	0,5303
353 Total								2,3016
354	Сремска Митровица	ЛИВАДЕ	6741	љива 3	љива	Александар Грујић	Право пречег закуп	0,1023
354	Сремска Митровица	ЦРЕПОВАЦ	7691/6	љива 2	љива	Александар Грујић	Право пречег закуп	0,3603
354	Сремска Митровица	ЦРЕПОВАЦ	7738	љива 1	љива	Александар Грујић	Право пречег закуп	0,4165
354	Сремска Митровица	ЦРЕПОВАЦ	7738	љива 3	љива	Александар Грујић	Право пречег закуп	0,0643
354 Total								0,9434
355	Сремска Рача	СТ.РАЦА	929	пашњак 4	пашњак	Екомрежа станица	Закуп	0,5823
355	Сремска Рача	СТ.РАЦА	929	пашњак 5	пашњак	Екомрежа станица	Закуп	8,6334
355	Сремска Рача	СТ.РАЦА	931	пашњак 5	пашњак	Екомрежа станица	Закуп	4,8948
355 Total								14,1105
356	Сремска Рача	СТ.РАЦА	932/1	пашњак 5	пашњак	Екомрежа станица	Закуп	0,9590
356	Сремска Рача	СТ.РАЦА	932/2	пашњак 5	пашњак	Екомрежа станица	Закуп	0,0108
356 Total								0,9698
357	Сремска Рача	ТЕЦАЈА	817/15	љива 4	љива		Закуп	0,0431
357	Сремска Рача	ТЕЦАЈА	817/16	љива 4	љива		Закуп	0,1175
357	Сремска Рача	ТЕЦАЈА	817/16	љива 5	љива		Закуп	0,0836
357	Сремска Рача	ТЕЦАЈА	817/18	љива 4	љива		Закуп	0,0134
357	Сремска Рача	ТЕЦАЈА	817/18	љива 5	љива		Закуп	0,0144
357	Сремска Рача	ТЕЦАЈА	817/19	љива 4	љива		Закуп	0,0549
357	Сремска Рача	ТЕЦАЈА	817/20	љива 4	љива		Закуп	0,2003
357 Total								0,5272
358	Сремска Рача	ТОПОЛЦИНА	720/3	љива 4	љива		Закуп	0,5432
358 Total								0,5432
359	Сремска Рача	ТОПОЛЦИНА	715/6	љива 5	љива	Екомрежа станица	Закуп	0,0283
359 Total								0,0283
360	Сремска Рача	ТОПОЛЦИНА	715/6	љива 5	љива		Закуп	0,0829
360 Total								0,0829
361	Шапиши	ТАБОРИШТЕ	2490	пашњак 1	пашњак		Закуп	7,4483
361 Total								7,4483
362	Шапиши	ДОЛИЦ	287/33	пашњак 2	љива		Закуп	0,8871
362 Total								0,8871
363	Шапиши	БАРЕ	181/1	љива 3	љива	Катарина Вулегић	Право пречег закуп	1,1953
363	Шапиши	БАРЕ	182/4	љива 3	љива	Катарина Вулегић	Право пречег закуп	0,1363
363	Шапиши	ДОЛИЦ	287/12	љива 2	љива	Катарина Вулегић	Право пречег закуп	2,3902
363 Total								3,7218
364	Шапиши	БЕГЛУК	271	љива 1	љива		Закуп	0,0186
364	Шапиши	БЕГЛУК	272	љива 1	љива		Закуп	0,0492
364 Total								0,0678
365	Шапиши	СЕЛО	308	љива 1	љива		Закуп	0,0273
365 Total								0,0273
Укупно:								1.249,0374

Збирна  
табела

КО	Укупно пољ. земљиште у државној својини	Површина заузета важећим уговорима о закупу	Површина заузета важећим уговорима о коришћењу без накнаде	Планирано за закуп и коришћење	Најмања површина јавног надметања	Највећа површина јавног надметања	Просечна површина јавног надметања (ха)	Број јавних надметања
Мачванска Митровица	5.0468	3.9432	0.0000	0.0000			0.0000	0
Новај	2.4995	0.0000	0.0000	0.3291	0.3291	0.3291	0.3291	1
Раденковић	9.1071	2.0840	0.0000	3.6884	0.0168	1.6696	0.5269	7
Равње	6.3092	0.0000	0.0000	0.5453	0.0266	0.5187	0.2727	2
Салаш Нођајски	2.0680	0.0000	0.0000	0.5615	0.0364	0.2369	0.0702	5
Засавица	338.2482	0.0000	0.0000	1.4809	0.0334	0.8781	0.1645	5
Бешеново Село	93.8250	44.2785	0.0000	25.7168	0.0292	7.1760	0.8296	16
Бешеново Приваор	32.8961	1.7264	0.0000	4.0061	0.0356	0.7460	0.1821	18
Чалма	345.6135	46.7780	0.0000	285.4946	0.0230	243.5748	4.0785	45
Гругревици	557.8819	352.3536	0.0000	107.3044	0.0262	15.4517	2.3327	35
Лежмир	255.4064	56.2303	0.0000	113.6258	0.0194	32.3447	1.6468	38
Мањелос	475.4964	223.8485	0.0000	176.1811	0.0100	142.0095	2.0727	11
Дивош	408.8302	267.2720	0.0000	28.1416	0.0156	3.3793	0.8040	25
Шуљам	346.2451	286.2253	0.0000	2.0620	0.0913	0.8090	0.3437	5
Велики Радници	131.3159	80.8998	0.0000	24.1726	0.3860	20.0015	1.0072	4
Ђосут	347.0755	172.3536	0.0000	38.4397	0.3568	33.6690	2.5626	8
Јарак	370.3673	212.1409	0.0000	87.8203	0.0129	48.2973	0.9054	33
Кузмин	840.6671	626.1755	4.5800	71.8395	0.0142	8.3687	0.6088	55
Љабрак	602.4429	386.5903	0.0000	166.8311	0.0078	127.2732	3.0333	16
Мартинци	339.6648	265.0004	2.2439	16.4252	0.0060	9.6555	1.2635	8
Сремска Митровица	384.8142	275.9817	0.0000	65.9572	0.0318	32.3332	1.6087	17
Сремска Рача	184.3506	108.4438	0.0000	16.2619	0.0283	14.1105	1.0841	6
Шашинци	416.4983	369.9880	13.7702	12.1523	0.0273	7.4483	1.2152	5
Укупно:	<b>6,496.6700</b>	<b>3,782.3138</b>	<b>20.5941</b>	<b>1,249.0374</b>				<b>365</b>

Закуп по основу гајења животиња: **231.2253**Закуп по основу власништва инфраструктуре: **0.0000**Бесплатно коришћење: **615.7958**























Бешеново Село	ПРОВАЛИЈА		951	2.0340	Правно и фактичко стање се разликују- на терену није пољопривредно земљиште-прилог Записник комисије за израду програма или Републичког пољопривредног инспектора	ЗЕМЉИШТЕ ПОД ЗГРАДОМ И ДРУГИМ ОБЈЕКТОМ
Бешеново Село	СЕЛО		967/7	0.0334	Правно и фактичко стање се разликују- на терену није пољопривредно земљиште-прилог Записник комисије за израду програма или Републичког пољопривредног инспектора	ЗЕМЉИШТЕ ПОД ЗГРАДОМ И ДРУГИМ ОБЈЕКТОМ
<b>Укупно</b>	<b>Бешеново Село</b>			<b>23.8297</b>		
Босут	АМЗОВ		1182	6.6634	Правно и фактичко стање се разликују- на терену није пољопривредно земљиште-прилог Записник комисије за израду програма или Републичког пољопривредног инспектора	ЗЕМЉИШТЕ ПОД ЗГРАДОМ И ДРУГИМ ОБЈЕКТОМ
Босут	АМЗОВ		1184	3.2742	Није државна својина	Промена облика својине
Босут	АМЗОВ		1184	3.4830	Правоснажно Решење о враћању које није спроведено у јавној евиденцији- прилог Решење	46-040794/2014 (2022-03-04)
Босут	АМЗОВ		1186/1	9.2688	Правоснажно Решење о враћању које није спроведено у јавној евиденцији- прилог Решење	46-040794/2014 (2022-03-04)
Босут	АМЗОВ		1186/1	8.7134	Није државна својина	Промена облика својине
Босут	АМЗОВ		1186/2	8.7552	Није државна својина	Промена облика својине
Босут	АМЗОВ		1186/2	9.3131	Правоснажно Решење о враћању које није спроведено у јавној евиденцији- прилог Решење	46-040794/2014 (2022-03-04)
Босут	САПАШИНЕ		1194/2	0.1937	Остало	АУТО ПУТ
Босут	САПАШИНЕ		1195/4	0.8854	Остало	АУТО ПУТ
Босут	САПАШИНЕ		1195/4	0.8339	Остало	АУТО ПУТ
Босут	САПАШИНЕ		1195/5	0.0136	Остало	АУТО ПУТ
Босут	САПАШИНЕ		1196/2	0.0313	Остало	АУТО ПУТ
Босут	САПАШИНЕ		1196/2	0.6358	Остало	АУТО ПУТ
Босут	САПАШИНЕ		1197/3	0.0062	Остало	АУТО ПУТ
Босут	САПАШИНЕ		1197/4	0.2466	Остало	АУТО ПУТ
Босут	САПАШИНЕ		1201/10	0.0062	Остало	АУТО ПУТ
Босут	САПАШИНЕ		1201/11	0.0760	Остало	АУТО ПУТ

Босут	САПАШИНЕ		1201/12	0.1277	Остало	АУТО ПУТ
Босут	САПАШИНЕ		1201/12	0.3403	Остало	АУТО ПУТ
Босут	САПАШИНЕ		1201/13	2.1730	Остало	АУТО ПУТ
Босут	АМЗОВ		1201/14	0.3257	Остало	АУТО ПУТ
Босут	САПАШИНЕ		1201/15	0.0596	Остало	АУТО ПУТ
Босут	АМЗОВ		1205/13	1.5500	Остало	АУТО ПУТ
Босут	АМЗОВ		1209/1	0.2440	Остало	експропријација решење бр. 464-547/2021-ВИ
Босут	АМЗОВ		1209/1	5.7456	Остало	експропријација решење бр. 464-547/2021-ВИ
Босут	АМЗОВ		1209/1	0.7780	Остало	експропријација решење бр. 464-547/2021-ВИ
Босут	АМЗОВ		1209/3	0.2538	Остало	експропријација решење бр. 464-547/2021-ВИ
Босут	АМЗОВ		1209/3	0.5880	Остало	експропријација решење бр. 464-547/2021-ВИ
Босут	АМЗОВ		1209/4	0.9092	Остало	АУТО ПУТ
Босут	АМЗОВ		1209/4	1.7882	Остало	АУТО ПУТ
Босут	АМЗОВ		1212/4	0.2338	Остало	АУТО ПУТ
Босут	СЕЛО		1213/1	0.4459	Правно и фактичко стање се разликују- на терену није пољопривредно земљиште-прилог Записник комисије за израду програма или Републичког пољопривредног инспектора	ЗЕМЉИШТЕ ПОД ЗГРАДОМ И ДРУГИМ ОБЈЕКТОМ
Босут	АМЗОВ		1213/23	0.0042	Остало	експропријација решење бр. 464-547/2021-ВИ
Босут	АМЗОВ		1213/23	0.0046	Остало	експропријација решење бр. 464-547/2021-ВИ
Босут	ШИРОКО ПОЉЕ		1316/2	0.0400	Остало	АУТО ПУТ
Босут	ШИРОКО ПОЉЕ		1317/2	0.3285	Остало	АУТО ПУТ

Босут	ШИРОКО ПОЉЕ		1318/5	0.7578	Остало	АУТО ПУТ
Босут	ШИРОКО ПОЉЕ		1318/7	0.5794	Остало	АУТО ПУТ
Босут	ШИРОКО ПОЉЕ		1320/2	0.4378	Остало	АУТО ПУТ
Босут	ШИРОКО ПОЉЕ		1321/2	0.0842	Остало	АУТО ПУТ
Босут	ШИРОКО ПОЉЕ		1328/2	0.8512	Остало	АУТО ПУТ
Босут	ШИРОКО ПОЉЕ		1329/3	1.4580	Остало	АУТО ПУТ
Босут	ШИРОКО ПОЉЕ		1330/2	0.2209	Остало	АУТО ПУТ
Босут	ШИРОКО ПОЉЕ		1331/2	0.3811	Остало	АУТО ПУТ
Босут	ШИРОКО ПОЉЕ		1345/2	0.0834	Остало	АУТО ПУТ
Босут	ШИРОКО ПОЉЕ		1345/3	2.2800	Остало	експропријација решење бр. 464-547/2021-БИ
Босут	ШИРОКО ПОЉЕ		1345/4	0.3333	Остало	АУТО ПУТ
Босут	ШИРОКО ПОЉЕ		1348/6	0.2108	Остало	АУТО ПУТ
Босут	ШИРОКО ПОЉЕ		1349/3	1.3523	Остало	АУТО ПУТ
Босут	ШИРОКО ПОЉЕ		1349/4	0.0517	Остало	АУТО ПУТ
Босут	ШИРОКО ПОЉЕ		1350/3	0.9669	Остало	АУТО ПУТ
Босут	ШИРОКО ПОЉЕ		1351/4	0.9640	Остало	АУТО ПУТ
Босут	ШИРОКО ПОЉЕ		1351/5	0.5963	Остало	АУТО ПУТ
Босут	ШИРОКО ПОЉЕ		1352/3	0.1391	Остало	АУТО ПУТ
Босут	ШИРОКО ПОЉЕ		1352/4	0.0141	Остало	АУТО ПУТ

Босут	КРЦЕВИНЕ		1567/3	1.4994	Правно и фактичко стање се разликују- на терену није пољопривредно земљиште-прилог Записник комисије за израду програма или Републичког пољопривредног инспектора	ЗЕМЉИШТЕ ПОД ЗГРАДОМ И ДРУГИМ ОБЈЕКТОМ
Босут	КРЦЕВИНЕ		1568	0.7918	Правно и фактичко стање се разликују- на терену није пољопривредно земљиште-прилог Записник комисије за израду програма или Републичког пољопривредног инспектора	ЗЕМЉИШТЕ ПОД ЗГРАДОМ И ДРУГИМ ОБЈЕКТОМ
Босут	ВРАТИЦКО ПОЉЕ		259/2	0.0464	Правно и фактичко стање се разликују- на терену није пољопривредно земљиште-прилог Записник комисије за израду програма или Републичког пољопривредног инспектора	ЗЕМЉИШТЕ ПОД ЗГРАДОМ И ДРУГИМ ОБЈЕКТОМ
Босут	ВРАТИЦКО ПОЉЕ		259/2	0.0089	Правно и фактичко стање се разликују- на терену није пољопривредно земљиште-прилог Записник комисије за израду програма или Републичког пољопривредног инспектора	ЗЕМЉИШТЕ ПОД ЗГРАДОМ И ДРУГИМ ОБЈЕКТОМ
Босут	КЉЕШТЕВИЦА		751/3	4.1869	Остало	АУТОПУТ
Босут	КЉЕШТЕВИЦА		752/10	0.1655	Остало	АУТОПУТ
Босут	КЉЕШТЕВИЦА		752/11	4.0852	Правоснажно Решење о враћању које није спроведено у јавној евиденцији- прилог Решење	46-011665/2013 (2024-04-22)
Босут	КЉЕШТЕВИЦА		752/12	2.5211	Остало	АУТО ПУТ
Босут	КЉЕШТЕВИЦА		753/3	0.3595	Остало	експропријација решење бр. 464-547/2021-ВИ
Босут	КЉЕШТЕВИЦА		753/4	0.3172	Остало	експропријација решење бр. 464-547/2021-ВИ
Босут	КЉЕШТЕВИЦА		753/4	0.1112	Правоснажно Решење о враћању које није спроведено у јавној евиденцији- прилог Решење	46-040794/2014 (2022-03-04)
Босут	КЉЕШТЕВИЦА		753/4	4.0298	Правоснажно Решење о враћању које није спроведено у јавној евиденцији- прилог Решење	46-040794/2014 (2022-03-04)
Босут	КЉЕШТЕВИЦА		753/4	0.0087	Остало	експропријација решење бр. 464-547/2021-ВИ
Босут	КЉЕШТЕВИЦА		753/5	0.3476	Правоснажно Решење о враћању које није спроведено у јавној евиденцији- прилог Решење	46-040794/2014 (2022-03-04)
Босут	КЉЕШТЕВИЦА		753/5	4.1467	Правоснажно Решење о враћању које није спроведено у јавној евиденцији- прилог Решење	46-040794/2014 (2022-03-04)
Босут	КЉЕШТЕВИЦА		753/6	4.9504	Правоснажно Решење о враћању које није спроведено у јавној евиденцији- прилог Решење	46-040794/2014 (2022-03-04)
Босут	КЉЕШТЕВИЦА		753/6	0.9162	Правоснажно Решење о враћању које није спроведено у јавној евиденцији- прилог Решење	46-040794/2014 (2022-03-04)
Босут	КЉЕШТЕВИЦА		754/1	0.1448	Правно и фактичко стање се разликују- на терену није пољопривредно земљиште-прилог Записник комисије за израду програма или Републичког пољопривредног инспектора	ШУМА
Босут	КЉЕШТЕВИЦА		755	0.7106	Правно и фактичко стање се разликују- на терену није пољопривредно земљиште-прилог Записник комисије за израду програма или Републичког пољопривредног инспектора	ЗЕМЉИШТЕ ПОД ЗГРАДОМ И ДРУГИМ ОБЈЕКТОМ

Босут	КЉЕШТЕВИЦА		756	0.7197	Правно и фактичко стање се разликују- на терену није пољопривредно земљиште-прилог Записник комисије за израду програма или Републичког пољопривредног инспектора	ШУМА
Босут	КЉЕШТЕВИЦА		757/1	0.0381	Правно и фактичко стање се разликују- на терену није пољопривредно земљиште-прилог Записник комисије за израду програма или Републичког пољопривредног инспектора	ЗЕМЉИШТЕ ПОД ЗГРАДОМ И ДРУГИМ ОБЈЕКТОМ
Босут	КЉЕШТЕВИЦА		757/1	0.1142	Правно и фактичко стање се разликују- на терену није пољопривредно земљиште-прилог Записник комисије за израду програма или Републичког пољопривредног инспектора	ЗЕМЉИШТЕ ПОД ЗГРАДОМ И ДРУГИМ ОБЈЕКТОМ
Босут	КЉЕШТЕВИЦА		757/2	6.3423	Правоснажно Решење о враћању које није спроведено у јавној евиденцији- прилог Решење	46-040794/2014 (2022-03-04)
Босут	КЉЕШТЕВИЦА		757/5	1.8208	Остало	експропријација решење бр.464-547/2021-ВИ
Босут	КЉЕШТЕВИЦА		757/5	3.0095	Остало	експропријација решење бр.464-547/2021-ВИ
Босут	КЉЕШТЕВИЦА		757/6	1.4411	Остало	АУТО ПУТ
Босут	КЉЕШТЕВИЦА		757/6	0.8806	Остало	АУТО ПУТ
Босут	КЉЕШТЕВИЦА		757/7	0.0669	Правно и фактичко стање се разликују- на терену није пољопривредно земљиште-прилог Записник комисије за израду програма или Републичког пољопривредног инспектора	ЗЕМЉИШТЕ УЗ ЗГРАДУ И ДРУГИ ОБЈЕКАТ
Босут	КЉЕШТЕВИЦА		757/8	0.5549	Остало	АУТОПУТ
Босут	КЉЕШТЕВИЦА		771/11	1.2628	Правно и фактичко стање се разликују- на терену није пољопривредно земљиште-прилог Записник комисије за израду програма или Републичког пољопривредног инспектора	НАСИП
Босут	КЉЕШТЕВИЦА		771/12	0.1802	Правно и фактичко стање се разликују- на терену није пољопривредно земљиште-прилог Записник комисије за израду програма или Републичког пољопривредног инспектора	НАСИП
Босут	КЉЕШТЕВИЦА		771/12	1.5112	Правно и фактичко стање се разликују- на терену није пољопривредно земљиште-прилог Записник комисије за израду програма или Републичког пољопривредног инспектора	НАСИП
Босут	КЉЕШТЕВИЦА		774	4.7263	Правно и фактичко стање се разликују- на терену није пољопривредно земљиште-прилог Записник комисије за израду програма или Републичког пољопривредног инспектора	ШУМА
Босут	СЕЛО		775/1	0.0638	Правно и фактичко стање се разликују- на терену није пољопривредно земљиште-прилог Записник комисије за израду програма или Републичког пољопривредног инспектора	ЗЕМЉИШТЕ УЗ ЗГРАДУ И ДРУГИ ОБЈЕКАТ
Босут	СЕЛО		775/1	0.0161	Правно и фактичко стање се разликују- на терену није пољопривредно земљиште-прилог Записник комисије за израду програма или Републичког пољопривредног инспектора	ЗЕМЉИШТЕ УЗ ЗГРАДУ И ДРУГИ ОБЈЕКАТ
Босут	СЕЛО		775/1	0.0638	Правно и фактичко стање се разликују- на терену није пољопривредно земљиште-прилог Записник комисије за израду програма или Републичког пољопривредног инспектора	ЗЕМЉИШТЕ УЗ ЗГРАДУ И ДРУГИ ОБЈЕКАТ
Босут	СЕЛО		775/1	0.0353	Правно и фактичко стање се разликују- на терену није пољопривредно земљиште-прилог Записник комисије за израду програма или Републичког пољопривредног инспектора	ЗЕМЉИШТЕ УЗ ЗГРАДУ И ДРУГИ ОБЈЕКАТ
Босут	СЕЛО		775/1	0.0027	Правно и фактичко стање се разликују- на терену није пољопривредно земљиште-прилог Записник комисије за израду програма или Републичког пољопривредног инспектора	ЗЕМЉИШТЕ УЗ ЗГРАДУ И ДРУГИ ОБЈЕКАТ















Гргуревци	ВЕЛИКА САНЦА		33	1.7441	Правно и фактичко стање се разликују- на терену није пољопривредно земљиште-прилог Записник комисије за израду програма или Републичког пољопривредног инспектора	ШУМА
Гргуревци	ВЕЛИКА САНЦА		33	0.9517	Правно и фактичко стање се разликују- на терену није пољопривредно земљиште-прилог Записник комисије за израду програма или Републичког пољопривредног инспектора	ЗЕМЉИШТЕ ПОД ЗГРАДОМ И ДРУГИМ ОБЈЕКТОМ
Гргуревци	ВЕЛИКА САНЦА		33	5.5952	Правно и фактичко стање се разликују- на терену није пољопривредно земљиште-прилог Записник комисије за израду програма или Републичког пољопривредног инспектора	ШУМА
Гргуревци	ВЕЛИКА САНЦА		33	1.6577	Правно и фактичко стање се разликују- на терену није пољопривредно земљиште-прилог Записник комисије за израду програма или Републичког пољопривредног инспектора	ШУМА
Гргуревци	КАМЕНИТА ВОДА		3487/1	2.5100	Није државна својина	Промена облика својине- Пресуда привредног суда у Сремској Митровици, број П-121/2023 од 06.12.2023. године
Гргуревци	МАКША		3500	2.4400	Није државна својина	Промена облика својине- Пресуда привредног суда у Сремској Митровици, број П-121/2023 од 06.12.2023. године
Гргуревци	МАКША		3501	2.8476	Правно и фактичко стање се разликују- на терену није пољопривредно земљиште-прилог Записник комисије за израду програма или Републичког пољопривредног инспектора	ШУМА
Гргуревци	МАКША		3502	7.7200	Није државна својина	Промена облика својине- Пресуда привредног суда у Сремској Митровици, број П-121/2023 од 06.12.2023. године
Гргуревци	МАКША		3502	7.3318	Није државна својина	Промена облика својине- Пресуда привредног суда у Сремској Митровици, број П-121/2023 од 06.12.2023. године
Гргуревци	МАКША		3503	5.2654	Није државна својина	Промена облика својине- Пресуда привредног суда у Сремској Митровици, број П-121/2023 од 06.12.2023. године
Гргуревци	КАМЕНИТА ВОДА		3508	0.0170	Правно и фактичко стање се разликују- на терену није пољопривредно земљиште-прилог Записник комисије за израду програма или Републичког пољопривредног инспектора	ОСТАЛО ВЕШТАЧКИ СТВОРЕНО НЕПЛОДНО ЗЕМЉИШТЕ
Гргуревци	КАМЕНИТА ВОДА		3509	0.0130	Правно и фактичко стање се разликују- на терену није пољопривредно земљиште-прилог Записник комисије за израду програма или Републичког пољопривредног инспектора	ОСТАЛО ВЕШТАЧКИ СТВОРЕНО НЕПЛОДНО ЗЕМЉИШТЕ
Гргуревци	КАМЕНИТА ВОДА		3511	0.0239	Правно и фактичко стање се разликују- на терену није пољопривредно земљиште-прилог Записник комисије за израду програма или Републичког пољопривредног инспектора	ОСТАЛО ВЕШТАЧКИ СТВОРЕНО НЕПЛОДНО ЗЕМЉИШТЕ
Гргуревци	КАМЕНИТА ВОДА		3513	0.0080	Правно и фактичко стање се разликују- на терену није пољопривредно земљиште-прилог Записник комисије за израду програма или Републичког пољопривредног инспектора	ОСТАЛО ВЕШТАЧКИ СТВОРЕНО НЕПЛОДНО ЗЕМЉИШТЕ
Гргуревци	КАМЕНИТА ВОДА		3557/1	0.0200	Правно и фактичко стање се разликују- на терену није пољопривредно земљиште-прилог Записник комисије за израду програма или Републичког пољопривредног инспектора	ШУМА
Гргуревци	КАМЕНИТА ВОДА		3558/1	2.0900	Правно и фактичко стање се разликују- на терену није пољопривредно земљиште-прилог Записник комисије за израду програма или Републичког пољопривредног инспектора	ДЕПОНИЈА ЈАЛОВИНЕ
Гргуревци	КАМЕНИТА ВОДА		3573/1	0.4100	Правно и фактичко стање се разликују- на терену није пољопривредно земљиште-прилог Записник комисије за израду програма или Републичког пољопривредног инспектора	ДЕПОНИЈА ЈАЛОВИНЕ
Гргуревци	КАМЕНИТА ВОДА		3574	0.4300	Правно и фактичко стање се разликују- на терену није пољопривредно земљиште-прилог Записник комисије за израду програма или Републичког пољопривредног инспектора	ДЕПОНИЈА ЈАЛОВИНЕ
Гргуревци	КАМЕНИТА ВОДА		3576	0.4000	Правно и фактичко стање се разликују- на терену није пољопривредно земљиште-прилог Записник комисије за израду програма или Републичког пољопривредног инспектора	ДЕПОНИЈА ЈАЛОВИНЕ























Дивош	РИТ		7424	0.0503	Правно и фактичко стање се разликују- на терену није пољопривредно земљиште-прилог Записник комисије за израду програма или Републичког пољопривредног инспектора	ЗЕМЉИШТЕ ПОД ЗГРАДОМ И ДРУГИМ ОБЈЕКТОМ
Дивош	СЕЛО		7582	0.1481	Правно и фактичко стање се разликују- на терену није пољопривредно земљиште-прилог Записник комисије за израду програма или Републичког пољопривредног инспектора	ЗЕМЉИШТЕ ПОД ЗГРАДОМ И ДРУГИМ ОБЈЕКТОМ
Дивош	СЕЛО		7584	0.9821	Правно и фактичко стање се разликују- на терену није пољопривредно земљиште-прилог Записник комисије за израду програма или Републичког пољопривредног инспектора	ЗЕМЉИШТЕ ПОД ЗГРАДОМ И ДРУГИМ ОБЈЕКТОМ
Дивош	СЕЛО		7586	0.5806	Правно и фактичко стање се разликују- на терену није пољопривредно земљиште-прилог Записник комисије за израду програма или Републичког пољопривредног инспектора	ЗЕМЉИШТЕ ПОД ЗГРАДОМ И ДРУГИМ ОБЈЕКТОМ
Дивош	СЕЛО		7592	0.7280	Правно и фактичко стање се разликују- на терену није пољопривредно земљиште-прилог Записник комисије за израду програма или Републичког пољопривредног инспектора	ДЕПОНИЈА СМЕЂА
Дивош	СЕЛО		7598	0.3507	Правно и фактичко стање се разликују- на терену није пољопривредно земљиште-прилог Записник комисије за израду програма или Републичког пољопривредног инспектора	ЗЕМЉИШТЕ УЗ ЗГРАДУ И ДРУГИ ОБЈЕКАТ
Дивош	СЕЛО		7599	0.2545	Правно и фактичко стање се разликују- на терену није пољопривредно земљиште-прилог Записник комисије за израду програма или Републичког пољопривредног инспектора	ЗЕМЉИШТЕ ПОД ЗГРАДОМ И ДРУГИМ ОБЈЕКТОМ
Дивош	КИСЕЛА БАРА		7602	2.3252	Правно и фактичко стање се разликују- на терену није пољопривредно земљиште-прилог Записник комисије за израду програма или Републичког пољопривредног инспектора	ДЕПОНИЈА СМЕЂА
Дивош	КИСЕЛА БАРА		7603	0.0297	Правно и фактичко стање се разликују- на терену није пољопривредно земљиште-прилог Записник комисије за израду програма или Републичког пољопривредног инспектора	ЗЕМЉИШТЕ ПОД ЗГРАДОМ И ДРУГИМ ОБЈЕКТОМ
Дивош	КИСЕЛА БАРА		7639/2	0.2474	Правно и фактичко стање се разликују- на терену није пољопривредно земљиште-прилог Записник комисије за израду програма или Републичког пољопривредног инспектора	ЗЕМЉИШТЕ ПОД ЗГРАДОМ И ДРУГИМ ОБЈЕКТОМ
Дивош	КИСЕЛА БАРА		7648	0.7229	Правоснажно Решење о враћању које није спроведено у јавној евиденцији- прилог Решење	Закључак владе 05 Број 464-7844/2022
Дивош	КИСЕЛА БАРА		7648	0.2700	Правоснажно Решење о враћању које није спроведено у јавној евиденцији- прилог Решење	Закључак владе 05 Број 464-7844/2022
Дивош	КИСЕЛА БАРА		7648	3.4340	Правоснажно Решење о враћању које није спроведено у јавној евиденцији- прилог Решење	Закључак владе 05 Број: 464-7844/2022
Дивош	КИСЕЛА БАРА		7649	10.2252	Није државна својина	Реституција
Дивош	КИСЕЛА БАРА		7649	2.1288	Није државна својина	Реституција
Дивош	КИСЕЛА БАРА		7653	9.2334	Правоснажно Решење о враћању које није спроведено у јавној евиденцији- прилог Решење	Закључак владе 05 Број 464-7844/2022
Дивош	ЈАЛОВЕ ЊИВЕ		7655	1.5674	Није државна својина	Реституција
Дивош	ЈАЛОВЕ ЊИВЕ		7655	4.1543	Није државна својина	Реституција
Дивош	ЈАЛОВЕ ЊИВЕ		7655	4.0619	Није државна својина	Реституција



Дивош	ЈАЛОВЕ ЊИВЕ		7655	2.2265	Није државна својина	Реституција
Дивош	ЛИВАДЕ		7662	0.1039	Правно и фактичко стање се разликују- на терену није пољопривредно земљиште-прилог Записник комисије за израду програма или Републичког пољопривредног инспектора	ЗЕМЉИШТЕ ПОД ЗГРАДОМ И ДРУГИМ ОБЈЕКТОМ
Дивош	ПАШЊАК		7665	10.7012	Правоснажно Решење о враћању које није спроведено у јавној евиденцији- прилог Решење	Закључак владе 05 Број 464-7844/2022
Дивош	ЛИВАДЕ		7674	0.0649	Правно и фактичко стање се разликују- на терену није пољопривредно земљиште-прилог Записник комисије за израду програма или Републичког пољопривредног инспектора	ЗЕМЉИШТЕ ПОД ЗГРАДОМ И ДРУГИМ ОБЈЕКТОМ
Дивош	ЛИВАДЕ		7676	0.0929	Правно и фактичко стање се разликују- на терену није пољопривредно земљиште-прилог Записник комисије за израду програма или Републичког пољопривредног инспектора	ЗЕМЉИШТЕ ПОД ЗГРАДОМ И ДРУГИМ ОБЈЕКТОМ
Дивош	ЛИВАДЕ		7678	0.2398	Правно и фактичко стање се разликују- на терену није пољопривредно земљиште-прилог Записник комисије за израду програма или Републичког пољопривредног инспектора	ЗЕМЉИШТЕ ПОД ЗГРАДОМ И ДРУГИМ ОБЈЕКТОМ
Дивош	ЛИВАДЕ		7679	0.0599	Правно и фактичко стање се разликују- на терену није пољопривредно земљиште-прилог Записник комисије за израду програма или Републичког пољопривредног инспектора	ЗЕМЉИШТЕ ПОД ЗГРАДОМ И ДРУГИМ ОБЈЕКТОМ
Дивош	ЛИВАДЕ		7681	0.0110	Правно и фактичко стање се разликују- на терену није пољопривредно земљиште-прилог Записник комисије за израду програма или Републичког пољопривредног инспектора	ЗЕМЉИШТЕ ПОД ЗГРАДОМ И ДРУГИМ ОБЈЕКТОМ
Дивош	ЛИВАДЕ		7682	0.0060	Правно и фактичко стање се разликују- на терену није пољопривредно земљиште-прилог Записник комисије за израду програма или Републичког пољопривредног инспектора	ЗЕМЉИШТЕ ПОД ЗГРАДОМ И ДРУГИМ ОБЈЕКТОМ
Дивош	СТАРИ ДИВОШ		92	0.0064	Правно и фактичко стање се разликују- на терену није пољопривредно земљиште-прилог Записник комисије за израду програма или Републичког пољопривредног инспектора	ШУМА
Дивош	СТАРИ ДИВОШ		92	0.0047	Правно и фактичко стање се разликују- на терену није пољопривредно земљиште-прилог Записник комисије за израду програма или Републичког пољопривредног инспектора	ШУМА
Дивош	СТАРИ ДИВОШ		92	0.0218	Правно и фактичко стање се разликују- на терену није пољопривредно земљиште-прилог Записник комисије за израду програма или Републичког пољопривредног инспектора	ШУМА
Дивош	СТАРИ ДИВОШ		95/1	0.0984	Правно и фактичко стање се разликују- на терену није пољопривредно земљиште-прилог Записник комисије за израду програма или Републичког пољопривредног инспектора	ШУМА
Дивош	СТАРИ ДИВОШ		95/2	9.5431	Правно и фактичко стање се разликују- на терену није пољопривредно земљиште-прилог Записник комисије за израду програма или Републичког пољопривредног инспектора	ШУМА
Дивош	СТАРИ ДИВОШ		95/2	0.0017	Правно и фактичко стање се разликују- на терену није пољопривредно земљиште-прилог Записник комисије за израду програма или Републичког пољопривредног инспектора	ШУМА
Дивош	СТАРИ ДИВОШ		95/2	0.0440	Правно и фактичко стање се разликују- на терену није пољопривредно земљиште-прилог Записник комисије за израду програма или Републичког пољопривредног инспектора	ШУМА
Дивош	СТАРИ ДИВОШ		96	0.0940	Правно и фактичко стање се разликују- на терену није пољопривредно земљиште-прилог Записник комисије за израду програма или Републичког пољопривредног инспектора	ЗЕМЉИШТЕ ПОД ЗГРАДОМ И ДРУГИМ ОБЈЕКТОМ
<b>Укупно</b>	<b>Дивош</b>			<b>113.4166</b>		
Засавица	АЛЕКСАНДРА МАРКОВИЦА		1170	0.0069	Правно и фактичко стање се разликују- на терену није пољопривредно земљиште-прилог Записник комисије за израду програма или Републичког пољопривредног инспектора	ЗЕМЉИШТЕ ПОД ЗГРАДОМ И ДРУГИМ ОБЈЕКТОМ
Засавица	АЛЕКСАНДРА МАРКОВИЦА		1170	0.0030	Правно и фактичко стање се разликују- на терену није пољопривредно земљиште-прилог Записник комисије за израду програма или Републичког пољопривредног инспектора	ЗЕМЉИШТЕ ПОД ЗГРАДОМ И ДРУГИМ ОБЈЕКТОМ



















Јарак	ОДЕРОВЦИ		1017/2	0.0844	Остало	АУТО ПУТ
Јарак	ОДЕРОВЦИ		1018/2	0.1850	Остало	АУТО ПУТ
Јарак	ОДЕРОВЦИ		1019/2	0.6566	Остало	АУТО ПУТ
Јарак	ОДЕРОВЦИ		1020/2	0.4117	Остало	АУТО ПУТ
Јарак	ОДЕРОВЦИ		1021/3	0.4075	Остало	АУТО ПУТ
Јарак	ОДЕРОВЦИ		1021/4	0.4211	Остало	АУТО ПУТ
Јарак	ОДЕРОВЦИ		1022/2	0.2543	Остало	АУТО ПУТ
Јарак	ОДЕРОВЦИ		1023/2	0.1998	Остало	АУТО ПУТ
Јарак	ОДЕРОВЦИ		1025/10	0.0202	Правно и фактичко стање се разликују- на терену није пољопривредно земљиште-прилог Записник комисије за израду програма или Републичког пољопривредног инспектора	ОСТАЛО ВЕШТАЧКИ СТВОРЕНО НЕПЛОДНО ЗЕМЉИШТЕ
Јарак	ОДЕРОВЦИ		1025/11	0.0165	Правно и фактичко стање се разликују- на терену није пољопривредно земљиште-прилог Записник комисије за израду програма или Републичког пољопривредног инспектора	ОСТАЛО ВЕШТАЧКИ СТВОРЕНО НЕПЛОДНО ЗЕМЉИШТЕ
Јарак	ОДЕРОВЦИ		1025/12	0.0411	Правно и фактичко стање се разликују- на терену није пољопривредно земљиште-прилог Записник комисије за израду програма или Републичког пољопривредног инспектора	ОСТАЛО ВЕШТАЧКИ СТВОРЕНО НЕПЛОДНО ЗЕМЉИШТЕ
Јарак	ОДЕРОВЦИ		1050/7	1.0651	Остало	АУТО ПУТ
Јарак	ОДЕРОВЦИ		1050/8	1.0084	Остало	АУТО ПУТ
Јарак	ОДЕРОВЦИ		1050/9	0.0928	Остало	АУТО ПУТ
Јарак	ОДЕРОВЦИ		1052/2	0.1601	Правно и фактичко стање се разликују- на терену није пољопривредно земљиште-прилог Записник комисије за израду програма или Републичког пољопривредног инспектора	ЗЕМЉИШТЕ ПОД ЗГРАДОМ И ДРУГИМ ОБЈЕКТОМ
Јарак	ОДЕРОВЦИ		1053/2	0.7452	Остало	АУТО ПУТ
Јарак	ОДЕРОВЦИ		1054/2	0.4011	Остало	АУТО ПУТ
Јарак	ОДЕРОВЦИ		1054/2	0.2183	Остало	АУТО ПУТ
Јарак	ОДЕРОВЦИ		1055/5	0.4432	Правно и фактичко стање се разликују- на терену није пољопривредно земљиште-прилог Записник комисије за израду програма или Републичког пољопривредног инспектора	ЗЕМЉИШТЕ ПОД ЗГРАДОМ И ДРУГИМ ОБЈЕКТОМ

Јарак	ОДЕРОВЦИ		1055/6	0.5657	Остало	АУТО ПУТ
Јарак	ОДЕРОВЦИ		1055/7	0.5324	Остало	АУТО ПУТ
Јарак	ОДЕРОВЦИ		1057/3	0.4389	Остало	АУТО ПУТ
Јарак	ОДЕРОВЦИ		1057/4	0.0909	Остало	АУТО ПУТ
Јарак	ОДЕРОВЦИ		1058/2	0.0723	Остало	АУТО ПУТ
Јарак	ОДЕРОВЦИ		1059/2	0.0436	Остало	АУТО ПУТ
Јарак	ОДЕРОВЦИ		1060/6	0.0180	Остало	АУТО ПУТ
Јарак	ОДЕРОВЦИ		1060/7	0.0420	Остало	АУТО ПУТ
Јарак	ОДЕРОВЦИ		1060/8	0.0339	Правно и фактичко стање се разликују- на терену није пољопривредно земљиште-прилог Записник комисије за израду програма или Републичког пољопривредног инспектора	ОСТАЛО ВЕШТАЧКИ СТВОРЕНО НЕПЛОДНО ЗЕМЉИШТЕ
Јарак	ОДЕРОВЦИ		1060/9	0.0332	Правно и фактичко стање се разликују- на терену није пољопривредно земљиште-прилог Записник комисије за израду програма или Републичког пољопривредног инспектора	ОСТАЛО ВЕШТАЧКИ СТВОРЕНО НЕПЛОДНО ЗЕМЉИШТЕ
Јарак	СИМОТЕ		1142	0.1065	Правно и фактичко стање се разликују- на терену није пољопривредно земљиште-прилог Записник комисије за израду програма или Републичког пољопривредног инспектора	ЈАЗ
Јарак	СИМОТЕ		1148/18	0.5755	Остало	АУТО ПУТ
Јарак	СИМОТЕ		1148/21	0.6381	Правно и фактичко стање се разликују- на терену није пољопривредно земљиште-прилог Записник комисије за израду програма или Републичког пољопривредног инспектора	ЗЕМЉИШТЕ ПОД ЗГРАДОМ И ДРУГИМ ОБЈЕКТОМ
Јарак	СИМОТЕ		1152/3	0.5604	Остало	АУТО ПУТ
Јарак	СИМОТЕ		1161/15	0.0349	Остало	АУТО ПУТ
Јарак	СИМОТЕ		1161/15	0.0349	Остало	АУТО ПУТ
Јарак	СИМОТЕ		1161/16	0.0271	Остало	АУТО ПУТ
Јарак	СИМОТЕ		1161/16	0.0270	Остало	АУТО ПУТ
Јарак	СИМОТЕ		1161/17	0.0229	Остало	АУТО ПУТ

Јарак	СИМОТЕ		1161/17	0.0426	Остало	АУТО ПУТ
Јарак	СИМОТЕ		1161/18	0.0443	Остало	АУТО ПУТ
Јарак	СИМОТЕ		1161/18	1.3012	Остало	АУТО ПУТ
Јарак	СИМОТЕ		1161/19	0.0337	Остало	АУТО ПУТ
Јарак	СИМОТЕ		1161/19	0.0316	Остало	АУТО ПУТ
Јарак	СИМОТЕ		1161/20	0.0408	Остало	АУТО ПУТ
Јарак	СИМОТЕ		1161/20	0.0022	Остало	АУТО ПУТ
Јарак	СИМОТЕ		1161/21	0.0397	Остало	АУТО ПУТ
Јарак	СИМОТЕ		1161/21	0.0021	Остало	АУТО ПУТ
Јарак	СИМОТЕ		1161/22	0.0883	Остало	АУТО ПУТ
Јарак	СИМОТЕ		1161/4	0.4172	Остало	АУТО ПУТ
Јарак	СИМОТЕ		1161/4	0.4460	Остало	АУТО ПУТ
Јарак	СИМОТЕ		1164/14	1.1530	Остало	АУТО ПУТ
Јарак	СИМОТЕ		1164/15	0.1144	Остало	АУТО ПУТ
Јарак	СИМОТЕ		1164/16	1.0580	Остало	АУТО ПУТ
Јарак	СИМОТЕ		1164/17	0.0898	Остало	АУТО ПУТ
Јарак	СИМОТЕ		1164/18	0.1025	Остало	АУТО ПУТ
Јарак	СИМОТЕ		1164/19	0.1506	Остало	АУТО ПУТ
Јарак	СИМОТЕ		1175/2	1.2301	Правно и фактичко стање се разликују- на терену није пољопривредно земљиште-прилог Записник комисије за израду програма или Републичког пољопривредног инспектора	ЗЕМЉИШТЕ ПОД ЗГРАДОМ И ДРУГИМ ОБЈЕКТОМ









Јарак	ОДЕРОВЦИ		276/8	1.3737	Остало	АУТО ПУТ
Јарак	ОДЕРОВЦИ		276/9	0.4168	Остало	АУТО ПУТ
Јарак	ОДЕРОВЦИ		277/2	0.4660	Правно и фактичко стање се разликују- на терену није пољопривредно земљиште-прилог Записник комисије за израду програма или Републичког пољопривредног инспектора	ЗЕМЉИШТЕ ПОД ЗГРАДОМ И ДРУГИМ ОБЈЕКТОМ
Јарак	ОДЕРОВЦИ		280	0.2906	Правно и фактичко стање се разликују- на терену није пољопривредно земљиште-прилог Записник комисије за израду програма или Републичког пољопривредног инспектора	ЗЕМЉИШТЕ ПОД ЗГРАДОМ И ДРУГИМ ОБЈЕКТОМ
Јарак	ОДЕРОВЦИ		281	0.0055	Правно и фактичко стање се разликују- на терену није пољопривредно земљиште-прилог Записник комисије за израду програма или Републичког пољопривредног инспектора	ЗЕМЉИШТЕ ПОД ЗГРАДОМ И ДРУГИМ ОБЈЕКТОМ
Јарак	ОДЕРОВЦИ		283	0.4068	Правно и фактичко стање се разликују- на терену није пољопривредно земљиште-прилог Записник комисије за израду програма или Републичког пољопривредног инспектора	ЈАРУГА
Јарак	ЛИВАДЕ		288	0.0005	Правно и фактичко стање се разликују- на терену није пољопривредно земљиште-прилог Записник комисије за израду програма или Републичког пољопривредног инспектора	ЗЕМЉИШТЕ ПОД ДЕЛОМ ЗГРАДЕ
Јарак	ЛИВАДЕ		294/2	0.5925	Правно и фактичко стање се разликују- на терену није пољопривредно земљиште-прилог Записник комисије за израду програма или Републичког пољопривредног инспектора	ЗЕМЉИШТЕ ПОД ЗГРАДОМ И ДРУГИМ ОБЈЕКТОМ
Јарак	ЛИВАДЕ		296/3	2.4314	Остало	АУТО ПУТ
Јарак	ЛИВАДЕ		296/5	0.4630	Остало	АУТО ПУТ
Јарак	ЛИВАДЕ		297/10	0.3252	Остало	АУТО ПУТ
Јарак	ЛИВАДЕ		297/12	0.3516	Остало	АУТО ПУТ
Јарак	ЛИВАДЕ		297/14	0.2322	Остало	АУТО ПУТ
Јарак	ЛИВАДЕ		297/14	0.1384	Остало	АУТО ПУТ
Јарак	ЛИВАДЕ		297/15	1.1805	Остало	АУТО ПУТ
Јарак	ЛИВАДЕ		297/2	0.1060	Остало	АУТО ПУТ
Јарак	ЛИВАДЕ		297/7	0.0489	Остало	АУТО ПУТ
Јарак	ЛИВАДЕ		297/8	0.1451	Остало	АУТО ПУТ
Јарак	ЛИВАДЕ		298/13	0.6574	Остало	АУТО ПУТ



Јарак	ЛИВАДЕ		300/16	0.5980	Остало	АУТО ПУТ
Јарак	ЛИВАДЕ		300/17	0.4753	Остало	АУТО ПУТ
Јарак	ЛИВАДЕ		300/18	0.3641	Остало	АУТО ПУТ
Јарак	ЛИВАДЕ		300/20	0.1392	Остало	АУТО ПУТ
Јарак	ЛИВАДЕ		300/20	0.0948	Остало	АУТО ПУТ
Јарак	ЛИВАДЕ		300/22	0.1889	Остало	АУТО ПУТ
Јарак	ЛИВАДЕ		300/22	0.2737	Остало	АУТО ПУТ
Јарак	ЛИВАДЕ		300/24	0.0065	Остало	АУТО ПУТ
Јарак	ЛИВАДЕ		300/25	0.0578	Остало	АУТО ПУТ
Јарак	ЛИВАДЕ		300/26	0.1211	Остало	АУТО ПУТ
Јарак	ЛИВАДЕ		300/27	0.1845	Остало	АУТО ПУТ
Јарак	ЛИВАДЕ		300/28	0.2180	Остало	АУТО ПУТ
Јарак	ЛИВАДЕ		300/29	0.8366	Остало	АУТО ПУТ
Јарак	ЛИВАДЕ		301/2	0.8319	Остало	АУТО ПУТ
Јарак	ЛИВАДЕ		301/3	0.5574	Остало	АУТО ПУТ
Јарак	ЛИВАДЕ		301/3	0.0836	Остало	АУТО ПУТ
Јарак	ЛИВАДЕ		302/10	0.1766	Правно и фактичко стање се разликују- на терену није пољопривредно земљиште-прилог Записник комисије за израду програма или Републичког пољопривредног инспектора	ЗЕМЉИШТЕ ПОД ЗГРАДОМ И ДРУГИМ ОБЈЕКТОМ
Јарак	ЛИВАДЕ		302/13	0.0503	Остало	АУТО ПУТ
Јарак	ЛИВАДЕ		354/2	0.1162	Правно и фактичко стање се разликују- на терену није пољопривредно земљиште-прилог Записник комисије за израду програма или Републичког пољопривредног инспектора	ДЕПОНИЈА ЈАЛОВИНЕ

Јарак	ЛИВАДЕ		358/5	0.4352	Правно и фактичко стање се разликују- на терену није пољопривредно земљиште-прилог Записник комисије за израду програма или Републичког пољопривредног инспектора	ЗЕМЉИШТЕ ПОД ЗГРАДОМ И ДРУГИМ ОБЈЕКТОМ
Јарак	ТУРЈАН		485/2	0.0519	Правно и фактичко стање се разликују- на терену није пољопривредно земљиште-прилог Записник комисије за израду програма или Републичког пољопривредног инспектора	ЗЕМЉИШТЕ ПОД ЗГРАДОМ И ДРУГИМ ОБЈЕКТОМ
Јарак	ТУРЈАН		509/2	0.0996	Правно и фактичко стање се разликују- на терену није пољопривредно земљиште-прилог Записник комисије за израду програма или Републичког пољопривредног инспектора	ШУМА
Јарак	БЕЗИМЕНИ		509/3	0.0996	Правно и фактичко стање се разликују- на терену није пољопривредно земљиште-прилог Записник комисије за израду програма или Републичког пољопривредног инспектора	ШУМА
Јарак	ТУРЈАН		545	0.6258	Правно и фактичко стање се разликују- на терену није пољопривредно земљиште-прилог Записник комисије за израду програма или Републичког пољопривредног инспектора	ШУМА
Јарак	ТУРЈАН		547	0.1730	Правно и фактичко стање се разликују- на терену није пољопривредно земљиште-прилог Записник комисије за израду програма или Републичког пољопривредног инспектора	ШУМА
Јарак	ТУРЈАН		550	0.8682	Правно и фактичко стање се разликују- на терену није пољопривредно земљиште-прилог Записник комисије за израду програма или Републичког пољопривредног инспектора	ШУМА
Јарак	ТУРЈАН		620	0.6402	Правно и фактичко стање се разликују- на терену није пољопривредно земљиште-прилог Записник комисије за израду програма или Републичког пољопривредног инспектора	ШУМА
Јарак	ЛИВАДЕ		70/4	0.0523	Остало	АУТО ПУТ
Јарак	ЛИВАДЕ		72/2	0.0840	Остало	АУТО ПУТ
Јарак	ЛИВАДЕ		73/2	0.8775	Остало	АУТО ПУТ
Јарак	ЛИВАДЕ		74/2	0.3522	Остало	АУТО ПУТ
Јарак	ЛИВАДЕ		75/2	0.3384	Остало	АУТО ПУТ
Јарак	ЛИВАДЕ		76/10	0.0086	Правно и фактичко стање се разликују- на терену није пољопривредно земљиште-прилог Записник комисије за израду програма или Републичког пољопривредног инспектора	ЗЕМЉИШТЕ ПОД ЗГРАДОМ И ДРУГИМ ОБЈЕКТОМ
Јарак	ЛИВАДЕ		76/11	1.6265	Остало	АУТО ПУТ
Јарак	ЛИВАДЕ		78/10	0.3806	Остало	АУТО ПУТ
Јарак	ЛИВАДЕ		78/2	0.1179	Правно и фактичко стање се разликују- на терену није пољопривредно земљиште-прилог Записник комисије за израду програма или Републичког пољопривредног инспектора	НАСИП
Јарак	ЛИВАДЕ		78/8	0.0590	Остало	АУТО ПУТ
Јарак	ЛИВАДЕ		78/9	1.7867	Остало	АУТО ПУТ
<b>Укупно</b>	<b>Јарак</b>			<b>70.4061</b>		





Кузмин	БЛАЖЕВЦИ		3058/1	0.0471	Правно и фактичко стање се разликују- на терену није пољопривредно земљиште-прилог Записник комисије за израду програма или Републичког пољопривредног инспектора	ШУМА
Кузмин	БЛАЖЕВЦИ		3059/1	0.0932	Правно и фактичко стање се разликују- на терену није пољопривредно земљиште-прилог Записник комисије за израду програма или Републичког пољопривредног инспектора	ШУМА
Кузмин	БЛАЖЕВЦИ		3059/1	0.0955	Правно и фактичко стање се разликују- на терену није пољопривредно земљиште-прилог Записник комисије за израду програма или Републичког пољопривредног инспектора	ШУМА
Кузмин	БЛАЖЕВЦИ		3060	0.1467	Правно и фактичко стање се разликују- на терену није пољопривредно земљиште-прилог Записник комисије за израду програма или Републичког пољопривредног инспектора	ШУМА
Кузмин	БЛАЖЕВЦИ		3060	0.0810	Правно и фактичко стање се разликују- на терену није пољопривредно земљиште-прилог Записник комисије за израду програма или Републичког пољопривредног инспектора	ШУМА
Кузмин	БЛАЖЕВЦИ		3061	0.0422	Правно и фактичко стање се разликују- на терену није пољопривредно земљиште-прилог Записник комисије за израду програма или Републичког пољопривредног инспектора	ШУМА
Кузмин	БЛАЖЕВЦИ		3062	0.0779	Правно и фактичко стање се разликују- на терену није пољопривредно земљиште-прилог Записник комисије за израду програма или Републичког пољопривредног инспектора	ШУМА
Кузмин	БЛАЖЕВЦИ		3063/1	0.0635	Правно и фактичко стање се разликују- на терену није пољопривредно земљиште-прилог Записник комисије за израду програма или Републичког пољопривредног инспектора	ШУМА
Кузмин	БЛАЖЕВЦИ		3063/2	0.1081	Правно и фактичко стање се разликују- на терену није пољопривредно земљиште-прилог Записник комисије за израду програма или Републичког пољопривредног инспектора	ШУМА
Кузмин	МАРИНА БАРА		3074/7	0.0220	Правно и фактичко стање се разликују- на терену није пољопривредно земљиште-прилог Записник комисије за израду програма или Републичког пољопривредног инспектора	ЗЕМЉИШТЕ ПОД ЗГРАДОМ И ДРУГИМ ОБЈЕКТОМ
Кузмин	МАРИНА БАРА		3074/8	0.0346	Дато у закуп/ коришћење	На основу других прописа
Кузмин	МАРИНА БАРА		3074/9	0.0478	Дато у закуп/ коришћење	На основу других прописа
Кузмин	МАРИНА БАРА		3075/8	0.2151	Дато у закуп/ коришћење	На основу других прописа
Кузмин	МАРИНА БАРА		3075/9	0.0252	Дато у закуп/ коришћење	На основу других прописа
Кузмин	МАРИНА БАРА		3076/15	0.5528	Дато у закуп/ коришћење	На основу других прописа
Кузмин	МАРИНА БАРА		3076/16	0.4950	Дато у закуп/ коришћење	На основу других прописа
Кузмин	МАРИНА БАРА		3076/17	0.0815	Дато у закуп/ коришћење	На основу других прописа
Кузмин	МАРИНА БАРА		3076/18	0.2234	Дато у закуп/ коришћење	На основу других прописа
Кузмин	МАРИНА БАРА		3077/23	0.0060	Остало	АУТОПУТ

Кузмин	МАРИНА БАРА		3077/23	0.0067	Остало	АУТОПУТ
Кузмин	МАРИНА БАРА		3077/23	0.0167	Остало	АУТОПУТ
Кузмин	МАРИНА БАРА		3077/25	0.3079	Остало	АУТОПУТ
Кузмин	МАРИНА БАРА		3077/25	0.0523	Остало	АУТОПУТ
Кузмин	МАРИНА БАРА		3082/4	0.1527	Остало	АУТОПУТ
Кузмин	МАРИНА БАРА		3082/4	0.0227	Остало	АУТОПУТ
Кузмин	МАРИНА БАРА		3083/4	0.0787	Остало	АУТОПУТ
Кузмин	МАРИНА БАРА		3083/4	0.0105	Остало	АУТОПУТ
Кузмин	МАРИНА БАРА		3083/7	0.4849	Остало	АУТОПУТ
Кузмин	МАРИНА БАРА		3083/7	0.0691	Остало	АУТОПУТ
Кузмин	МАРИНА БАРА		3083/7	0.0145	Остало	АУТОПУТ
Кузмин	МАРИНА БАРА		3083/8	0.1062	Остало	АУТОПУТ
Кузмин	МАРИНА БАРА		3083/8	0.0032	Остало	АУТОПУТ
Кузмин	МАРИНА БАРА		3083/8	0.0151	Остало	АУТОПУТ
Кузмин	МАРИНА БАРА		3083/9	0.0026	Остало	АУТОПУТ
Кузмин	МАРИНА БАРА		3083/9	0.0006	Остало	АУТОПУТ
Кузмин	МАРИНА БАРА		3083/9	0.0186	Остало	АУТОПУТ
Кузмин	МАРИНА БАРА		3086/1	0.1014	Остало	АУТОПУТ
Кузмин	МАРИНА БАРА		3086/3	0.1568	Остало	АУТОПУТ

Кузмин	МАРИНА БАРА		3087/11	0.0409	Остало	АУТОПУТ
Кузмин	МАРИНА БАРА		3087/11	0.1027	Остало	АУТОПУТ
Кузмин	МАРИНА БАРА		3087/11	0.9439	Остало	АУТОПУТ
Кузмин	МАРИНА БАРА		3087/11	0.0412	Остало	АУТОПУТ
Кузмин	МАРИНА БАРА		3087/12	0.0109	Остало	АУТОПУТ
Кузмин	МАРИНА БАРА		3087/12	0.2509	Остало	АУТОПУТ
Кузмин	МАРИНА БАРА		3087/12	0.0109	Остало	АУТОПУТ
Кузмин	МАРИНА БАРА		3087/12	0.0273	Остало	АУТОПУТ
Кузмин	МАРИНА БАРА		3087/13	0.0404	Остало	АУТОПУТ
Кузмин	МАРИНА БАРА		3087/13	0.0162	Остало	АУТОПУТ
Кузмин	МАРИНА БАРА		3087/13	0.0162	Остало	АУТОПУТ
Кузмин	МАРИНА БАРА		3087/13	0.3718	Остало	АУТОПУТ
Кузмин	МАРИНА БАРА		3087/15	0.0194	Остало	АУТОПУТ
Кузмин	МАРИНА БАРА		3087/15	0.0829	Остало	АУТОПУТ
Кузмин	МАРИНА БАРА		3087/16	0.0360	Остало	АУТОПУТ
Кузмин	МАРИНА БАРА		3087/16	0.0084	Остало	АУТОПУТ
Кузмин	МАРИНА БАРА		3087/17	0.0438	Остало	АУТОПУТ
Кузмин	МАРИНА БАРА		3087/17	0.0103	Остало	АУТОПУТ
Кузмин	МАРИНА БАРА		3087/19	0.1384	Остало	АУТОПУТ

Кузмин	МАРИНА БАРА		3087/20	0.1180	Остало	АУТОПУТ
Кузмин	МАРИНА БАРА		3087/21	0.0519	Остало	АУТОПУТ
Кузмин	МАРИНА БАРА		3087/7	0.0130	Остало	АУТОПУТ
Кузмин	МАРИНА БАРА		3087/7	0.2988	Остало	АУТОПУТ
Кузмин	МАРИНА БАРА		3087/7	0.0325	Остало	АУТОПУТ
Кузмин	МАРИНА БАРА		3087/7	0.0130	Остало	АУТОПУТ
Кузмин	МАРИНА БАРА		3087/8	0.0033	Остало	АУТОПУТ
Кузмин	МАРИНА БАРА		3087/8	0.0766	Остало	АУТОПУТ
Кузмин	МАРИНА БАРА		3087/8	0.0083	Остало	АУТОПУТ
Кузмин	МАРИНА БАРА		3087/8	0.0034	Остало	АУТОПУТ
Кузмин	МАРИНА БАРА		3087/9	0.0028	Остало	АУТОПУТ
Кузмин	МАРИНА БАРА		3087/9	0.0029	Остало	АУТОПУТ
Кузмин	МАРИНА БАРА		3087/9	0.0659	Остало	АУТОПУТ
Кузмин	МАРИНА БАРА		3087/9	0.0072	Остало	АУТОПУТ
Кузмин	БЛАЖЕВЦИ		3090/1	0.5555	Остало	АУТОПУТ
Кузмин	БЛАЖЕВЦИ		3090/10	0.1116	Остало	АУТОПУТ
Кузмин	БЛАЖЕВЦИ		3090/11	0.2686	Остало	АУТОПУТ
Кузмин	БЛАЖЕВЦИ		3090/13	0.0507	Остало	АУТОПУТ
Кузмин	БЛАЖЕВЦИ		3090/13	0.0706	Остало	АУТОПУТ



Кузмин	БЛАЖЕВЦИ		3090/14	0.0670	Остало	АУТОПУТ
Кузмин	БЛАЖЕВЦИ		3090/14	0.0933	Остало	АУТОПУТ
Кузмин	БЛАЖЕВЦИ		3090/16	0.2293	Остало	АУТОПУТ
Кузмин	БЛАЖЕВЦИ		3090/17	0.0752	Остало	АУТОПУТ
Кузмин	БЛАЖЕВЦИ		3090/19	0.0241	Остало	АУТОПУТ
Кузмин	БЛАЖЕВЦИ		3090/7	0.3067	Остало	АУТОПУТ
Кузмин	БЛАЖЕВЦИ		3090/7	0.2205	Остало	АУТОПУТ
Кузмин	БЛАЖЕВЦИ		3090/8	0.0118	Остало	АУТОПУТ
Кузмин	БЛАЖЕВЦИ		3090/8	0.0165	Остало	АУТОПУТ
Кузмин	ВРТАЦА		3107/14	0.0423	Остало	АУТОПУТ
Кузмин	ВРТАЦА		3107/15	0.0411	Остало	АУТОПУТ
Кузмин	БЕГЛУЦИНЕ		3110/16	0.4734	Дато у закуп/ коришћење	На основу других прописа
Кузмин	БЕГЛУЦИНЕ		3110/17	0.2294	Дато у закуп/ коришћење	На основу других прописа
Кузмин	БЕГЛУЦИНЕ		3111/10	0.0641	Остало	АУТОПУТ
Кузмин	БЕГЛУЦИНЕ		3111/10	0.0641	Остало	АУТОПУТ
Кузмин	БЕГЛУЦИНЕ		3111/11	0.0274	Остало	АУТОПУТ
Кузмин	БЕГЛУЦИНЕ		3111/11	0.0274	Остало	АУТОПУТ
Кузмин	БЕГЛУЦИНЕ		3111/14	0.0849	Остало	АУТОПУТ
Кузмин	БЕГЛУЦИНЕ		3111/14	0.0848	Остало	АУТОПУТ

Кузмин	БЕГЛУЦИНЕ		3111/15	0.1251	Остало	АУТОПУТ
Кузмин	БЕГЛУЦИНЕ		3111/15	0.1251	Остало	АУТОПУТ
Кузмин	БЕГЛУЦИНЕ		3111/16	0.1095	Остало	АУТОПУТ
Кузмин	БЕГЛУЦИНЕ		3111/16	0.1095	Остало	АУТОПУТ
Кузмин	БЕГЛУЦИНЕ		3111/8	0.0181	Остало	АУТОПУТ
Кузмин	БЕГЛУЦИНЕ		3111/8	0.0181	Остало	АУТОПУТ
Кузмин	БЕГЛУЦИНЕ		3111/9	0.0763	Остало	АУТОПУТ
Кузмин	БЕГЛУЦИНЕ		3111/9	0.0762	Остало	АУТОПУТ
Кузмин	БЕГЛУЦИНЕ		3112/2	0.0302	Остало	АУТОПУТ
Кузмин	БЕГЛУЦИНЕ		3112/2	0.0262	Остало	АУТОПУТ
Кузмин	БЕГЛУЦИНЕ		3112/3	0.0135	Остало	АУТОПУТ
Кузмин	БЕГЛУЦИНЕ		3112/3	0.0155	Остало	АУТОПУТ
Кузмин	БЕГЛУЦИНЕ		3113/2	0.0599	Остало	АУТОПУТ
Кузмин	БЕГЛУЦИНЕ		3113/2	0.0621	Остало	АУТОПУТ
Кузмин	БЕГЛУЦИНЕ		3117/4	0.0026	Остало	АУТОПУТ
Кузмин	БЕГЛУЦИНЕ		3117/4	0.0027	Остало	АУТОПУТ
Кузмин	БЕГЛУЦИНЕ		3119/2	0.0071	Остало	АУТОПУТ
Кузмин	БЕГЛУЦИНЕ		3119/2	0.0072	Остало	АУТОПУТ
Кузмин	БЕГЛУЦИНЕ		3120/2	0.0066	Остало	АУТОПУТ

Кузмин	БЕГЛУЦИНЕ		3120/2	0.0065	Остало	АУТОПУТ
Кузмин	БЕГЛУЦИНЕ		3121/11	0.0142	Остало	АУТОПУТ
Кузмин	БЕГЛУЦИНЕ		3121/11	0.0288	Остало	АУТОПУТ
Кузмин	БЕГЛУЦИНЕ		3121/12	0.0044	Остало	АУТОПУТ
Кузмин	БЕГЛУЦИНЕ		3121/12	0.0088	Остало	АУТОПУТ
Кузмин	БЕГЛУЦИНЕ		3121/13	0.0214	Остало	АУТОПУТ
Кузмин	БЕГЛУЦИНЕ		3121/13	0.0352	Остало	АУТОПУТ
Кузмин	БЕГЛУЦИНЕ		3121/14	0.0140	Остало	АУТОПУТ
Кузмин	БЕГЛУЦИНЕ		3121/14	0.0231	Остало	АУТОПУТ
Кузмин	БЕГЛУЦИНЕ		3121/17	0.0232	Остало	АУТОПУТ
Кузмин	БЕГЛУЦИНЕ		3121/17	0.0143	Остало	АУТОПУТ
Кузмин	БЕГЛУЦИНЕ		3121/18	0.0390	Остало	АУТОПУТ
Кузмин	БЕГЛУЦИНЕ		3121/18	0.0239	Остало	АУТОПУТ
Кузмин	БЕГЛУЦИНЕ		3121/7	0.0145	Остало	АУТОПУТ
Кузмин	БЕГЛУЦИНЕ		3121/7	0.0011	Остало	АУТОПУТ
Кузмин	БЕГЛУЦИНЕ		3121/8	0.0137	Остало	АУТОПУТ
Кузмин	БЕГЛУЦИНЕ		3121/8	0.0038	Остало	АУТОПУТ
Кузмин	БЕГЛУЦИНЕ		3122/10	0.0381	Остало	АУТОПУТ
Кузмин	БЕГЛУЦИНЕ		3122/10	0.0612	Остало	АУТОПУТ

Кузмин	БЕГЛУЦИНЕ		3122/11	0.0344	Остало	АУТОПУТ
Кузмин	БЕГЛУЦИНЕ		3122/11	0.0190	Остало	АУТОПУТ
Кузмин	БЕГЛУЦИНЕ		3122/12	0.0191	Остало	АУТОПУТ
Кузмин	БЕГЛУЦИНЕ		3122/12	0.0106	Остало	АУТОПУТ
Кузмин	БЕГЛУЦИНЕ		3122/15	0.0616	Остало	АУТОПУТ
Кузмин	БЕГЛУЦИНЕ		3122/15	0.1050	Остало	АУТОПУТ
Кузмин	БЕГЛУЦИНЕ		3122/16	0.1145	Остало	АУТОПУТ
Кузмин	БЕГЛУЦИНЕ		3122/16	0.1951	Остало	АУТОПУТ
Кузмин	БЕГЛУЦИНЕ		3122/5	0.0367	Остало	АУТОПУТ
Кузмин	БЕГЛУЦИНЕ		3122/5	0.0228	Остало	АУТОПУТ
Кузмин	БЕГЛУЦИНЕ		3122/6	0.0137	Остало	АУТОПУТ
Кузмин	БЕГЛУЦИНЕ		3122/6	0.0221	Остало	АУТОПУТ
Кузмин	БЕГЛУЦИНЕ		3122/9	0.0356	Остало	АУТОПУТ
Кузмин	БЕГЛУЦИНЕ		3122/9	0.0222	Остало	АУТОПУТ
Кузмин	БЕГЛУЦИНЕ		3123/10	0.1761	Остало	АУТОПУТ
Кузмин	БЕГЛУЦИНЕ		3123/10	0.0917	Остало	АУТОПУТ
Кузмин	БЕГЛУЦИНЕ		3123/11	0.0991	Остало	АУТОПУТ
Кузмин	БЕГЛУЦИНЕ		3123/11	0.1891	Остало	АУТОПУТ
Кузмин	БЕГЛУЦИНЕ		3123/12	0.0661	Остало	АУТОПУТ

Кузмин	БЕГЛУЦИНЕ		3123/12	0.0346	Остало	АУТОПУТ
Кузмин	БЕГЛУЦИНЕ		3123/15	0.1269	Остало	АУТОПУТ
Кузмин	БЕГЛУЦИНЕ		3123/15	0.0656	Остало	АУТОПУТ
Кузмин	БЕГЛУЦИНЕ		3123/16	0.2670	Остало	АУТОПУТ
Кузмин	БЕГЛУЦИНЕ		3123/16	0.1381	Остало	АУТОПУТ
Кузмин	БЕГЛУЦИНЕ		3123/5	0.1442	Остало	АУТОПУТ
Кузмин	БЕГЛУЦИНЕ		3123/5	0.0841	Остало	АУТОПУТ
Кузмин	БЕГЛУЦИНЕ		3123/6	0.0626	Остало	АУТОПУТ
Кузмин	БЕГЛУЦИНЕ		3123/6	0.0365	Остало	АУТОПУТ
Кузмин	БЕГЛУЦИНЕ		3123/9	0.0538	Остало	АУТОПУТ
Кузмин	БЕГЛУЦИНЕ		3123/9	0.0280	Остало	АУТОПУТ
Кузмин	ДРЕЗГИЦА ГУВНО		3274	0.1056	Правно и фактичко стање се разликују- на терену није пољопривредно земљиште-прилог Записник комисије за израду програма или Републичког пољопривредног инспектора	ЗЕМЉИШТЕ ПОД ЗГРАДОМ И ДРУГИМ ОБЈЕКТОМ
Кузмин	ЦИГЛАНА		3348/1	0.3561	Правно и фактичко стање се разликују- на терену није пољопривредно земљиште-прилог Записник комисије за израду програма или Републичког пољопривредног инспектора	ЗЕМЉИШТЕ ПОД ЗГРАДОМ И ДРУГИМ ОБЈЕКТОМ
Кузмин	ЦИГЛАНА		3348/1	0.3723	Правно и фактичко стање се разликују- на терену није пољопривредно земљиште-прилог Записник комисије за израду програма или Републичког пољопривредног инспектора	ЗЕМЉИШТЕ ПОД ЗГРАДОМ И ДРУГИМ ОБЈЕКТОМ
Кузмин	ЦИГЛАНА		3349	7.7778	Правно и фактичко стање се разликују- на терену није пољопривредно земљиште-прилог Записник комисије за израду програма или Републичког пољопривредног инспектора	ЗЕМЉИШТЕ ПОД ЗГРАДОМ И ДРУГИМ ОБЈЕКТОМ
Кузмин	МАЛА ЗАБРАНА		3350	17.4884	Правно и фактичко стање се разликују- на терену није пољопривредно земљиште-прилог Записник комисије за израду програма или Републичког пољопривредног инспектора	ЗЕМЉИШТЕ ПОД ЗГРАДОМ И ДРУГИМ ОБЈЕКТОМ
Кузмин	МАЛА ЗАБРАНА		3394/2	0.0531	Остало	АУТОПУТ
Кузмин	МАЛА ЗАБРАНА		3395/2	0.3574	Остало	АУТОПУТ
Кузмин	МАЛА ЗАБРАНА		3396/4	0.1888	Остало	АУТОПУТ

Кузмин	МАЛА ЗАБРАНА		3396/6	0.0737	Остало	АУТОПУТ
Кузмин	МАЛА ЗАБРАНА		3397/1	1.0886	Остало	АУТОПУТ
Кузмин	МАЛА ЗАБРАНА		3397/3	0.0678	Остало	АУТОПУТ
Кузмин	МАЛА ЗАБРАНА		3397/4	0.0092	Остало	АУТОПУТ
Кузмин	МАЛА ЗАБРАНА		3397/5	0.0766	Остало	АУТОПУТ
Кузмин	МАЛА ЗАБРАНА		3398/1	0.2417	Остало	АУТОПУТ
Кузмин	МАЛА ЗАБРАНА		3398/3	0.0298	Остало	АУТОПУТ
Кузмин	МАЛА ЗАБРАНА		3398/4	0.0123	Остало	АУТОПУТ
Кузмин	МАЛА ЗАБРАНА		3399/2	0.6837	Остало	АУТОПУТ
Кузмин	МАЛА ЗАБРАНА		3400/2	0.0601	Остало	АУТОПУТ
Кузмин	МАЛА ЗАБРАНА		3401/2	0.0216	Остало	АУТОПУТ
Кузмин	МАЛА ЗАБРАНА		3402/2	0.0356	Остало	АУТОПУТ
Кузмин	ОСУШАК		3406/3	0.8284	Остало	АУТОПУТ
Кузмин	ОСУШАК		3406/7	0.2608	Остало	АУТОПУТ
Кузмин	ОСУШАК		3407/4	0.3286	Остало	АУТОПУТ
Кузмин	ОСУШАК		3407/6	0.5265	Остало	АУТОПУТ
Кузмин	ОСУШАК		3408/5	0.0255	Остало	АУТОПУТ
Кузмин	ОСУШАК		3411/4	0.0602	Остало	АУТОПУТ
Кузмин	ОСУШАК		3411/5	0.0971	Остало	АУТОПУТ

Кузмин	ОСУШАК		3412/2	0.6724	Остало	АУТОПУТ
Кузмин	ОСУШАК		3413/2	0.5972	Остало	АУТОПУТ
Кузмин	ОСУШАК		3414/11	0.1883	Остало	АУТОПУТ
Кузмин	ОСУШАК		3414/11	0.1884	Остало	АУТОПУТ
Кузмин	ОСУШАК		3414/5	0.0765	Остало	АУТОПУТ
Кузмин	ОСУШАК		3414/5	0.0765	Остало	АУТОПУТ
Кузмин	ОСУШАК		3414/8	0.1206	Остало	АУТОПУТ
Кузмин	ОСУШАК		3414/8	0.1204	Остало	АУТОПУТ
Кузмин	ОСУШАК		3415/2	0.0637	Остало	АУТОПУТ
Кузмин	ОСУШАК		3415/2	0.0638	Остало	АУТОПУТ
Кузмин	ОСУШАК		3416/2	0.0542	Остало	АУТОПУТ
Кузмин	ОСУШАК		3416/2	0.0541	Остало	АУТОПУТ
Кузмин	ОСУШАК		3417/2	0.0365	Остало	АУТОПУТ
Кузмин	ОСУШАК		3417/2	0.0364	Остало	АУТОПУТ
Кузмин	ОСУШАК		3418/2	0.1648	Остало	АУТОПУТ
Кузмин	ОСУШАК		3418/2	0.1647	Остало	АУТОПУТ
Кузмин	ОСУШАК		3419/3	0.4908	Остало	АУТОПУТ
Кузмин	ОСУШАК		3420/7	0.0644	Остало	АУТОПУТ
Кузмин	ОСУШАК		3420/7	0.0644	Остало	АУТОПУТ

Кузмин	ОСУШАК		3421/6	0.0250	Остало	АУТОПУТ
Кузмин	ОСУШАК		3421/6	0.0250	Остало	АУТОПУТ
Кузмин	ОСУШАК		3421/9	0.1846	Остало	АУТОПУТ
Кузмин	ОСУШАК		3421/9	0.1846	Остало	АУТОПУТ
Кузмин	ОСУШАК		3422/3	0.0737	Остало	АУТОПУТ
Кузмин	ОСУШАК		3422/3	0.0738	Остало	АУТОПУТ
Кузмин	ОСУШАК		3423/4	0.0289	Остало	АУТОПУТ
Кузмин	ОСУШАК		3423/4	0.0289	Остало	АУТОПУТ
Кузмин	ОСУШАК		3423/7	0.0315	Остало	АУТОПУТ
Кузмин	ОСУШАК		3423/7	0.0315	Остало	АУТОПУТ
Кузмин	ОСУШАК		3424/2	0.0780	Остало	АУТОПУТ
Кузмин	ОСУШАК		3424/2	0.0781	Остало	АУТОПУТ
Кузмин	ОСУШАК		3425/2	0.0280	Остало	АУТОПУТ
Кузмин	ОСУШАК		3425/2	0.0279	Остало	АУТОПУТ
Кузмин	ОСУШАК		3437/5	0.0433	Остало	АУТОПУТ
Кузмин	ОСУШАК		3438/2	0.3306	Остало	АУТОПУТ
Кузмин	ОСУШАК		3439/1	1.0228	Остало	АУТОПУТ
Кузмин	ОСУШАК		3439/2	0.0341	Остало	АУТОПУТ
Кузмин	ОСУШАК		3440/2	0.0116	Остало	АУТОПУТ



Кузмин	ОСУШАК		3440/3	0.3246	Остало	АУТОПУТ
Кузмин	ОСУШАК		3440/4	0.0400	Остало	АУТОПУТ
Кузмин	ОСУШАК		3441/11	0.2026	Остало	АУТОПУТ
Кузмин	ОСУШАК		3441/11	0.0138	Остало	АУТОПУТ
Кузмин	ОСУШАК		3441/12	0.3208	Остало	АУТОПУТ
Кузмин	ОСУШАК		3441/12	0.0476	Остало	АУТОПУТ
Кузмин	ОСУШАК		3441/15	0.1408	Остало	АУТОПУТ
Кузмин	ОСУШАК		3441/15	0.3727	Остало	АУТОПУТ
Кузмин	ОСУШАК		3441/16	0.0017	Остало	АУТОПУТ
Кузмин	ОСУШАК		3441/16	0.0043	Остало	АУТОПУТ
Кузмин	ОСУШАК		3441/8	0.0915	Остало	АУТОПУТ
Кузмин	ОСУШАК		3475/12	0.0123	Остало	АУТОПУТ
Кузмин	ОСУШАК		3475/8	0.0092	Остало	АУТОПУТ
Кузмин	ОСУШАК		3475/9	0.0102	Остало	АУТОПУТ
Кузмин	ОСУШАК		3476/10	0.0349	Правно и фактичко стање се разликују- на терену није пољопривредно земљиште-прилог Записник комисије за израду програма или Републичког пољопривредног инспектора	ОСТАЛО ВЕШТАЧКИ СТВОРЕНО НЕПЛОДНО ЗЕМЉИШТЕ
Кузмин	ОСУШАК		3476/11	0.0338	Остало	АУТОПУТ
Кузмин	ОСУШАК		3476/14	0.0514	Остало	АУТОПУТ
Кузмин	ОСУШАК		3476/15	0.0806	Правно и фактичко стање се разликују- на терену није пољопривредно земљиште-прилог Записник комисије за израду програма или Републичког пољопривредног инспектора	ОСТАЛО ВЕШТАЧКИ СТВОРЕНО НЕПЛОДНО ЗЕМЉИШТЕ
Кузмин	ОСУШАК		3476/16	0.1115	Правно и фактичко стање се разликују- на терену није пољопривредно земљиште-прилог Записник комисије за израду програма или Републичког пољопривредног инспектора	ОСТАЛО ВЕШТАЧКИ СТВОРЕНО НЕПЛОДНО ЗЕМЉИШТЕ

Кузмин	ОСУШАК		3476/17	0.0509	Правно и фактичко стање се разликују- на терену није пољопривредно земљиште-прилог Записник комисије за израду програма или Републичког пољопривредног инспектора	ОСТАЛО ВЕШТАЧКИ СТВОРЕНО НЕПЛОДНО ЗЕМЉИШТЕ
Кузмин	ОСУШАК		3476/20	0.0759	Правно и фактичко стање се разликују- на терену није пољопривредно земљиште-прилог Записник комисије за израду програма или Републичког пољопривредног инспектора	ОСТАЛО ВЕШТАЧКИ СТВОРЕНО НЕПЛОДНО ЗЕМЉИШТЕ
Кузмин	ОСУШАК		3476/21	0.2229	Правно и фактичко стање се разликују- на терену није пољопривредно земљиште-прилог Записник комисије за израду програма или Републичког пољопривредног инспектора	ОСТАЛО ВЕШТАЧКИ СТВОРЕНО НЕПЛОДНО ЗЕМЉИШТЕ
Кузмин	ОСУШАК		3476/22	0.3631	Остало	АУТОПУТ
Кузмин	ОСУШАК		3476/8	0.0761	Остало	АУТОПУТ
Кузмин	ОСУШАК		3476/9	0.0263	Остало	АУТОПУТ
Кузмин	ОСУШАК		3477/4	0.0357	Остало	АУТОПУТ
Кузмин	ОСУШАК		3477/5	0.1677	Остало	АУТОПУТ
Кузмин	ОСУШАК		3477/7	0.0832	Остало	АУТОПУТ
Кузмин	ОСУШАК		3477/8	0.0166	Остало	АУТОПУТ
Кузмин	ОСУШАК		3478/2	0.4826	Остало	АУТОПУТ
Кузмин	ОСУШАК		3478/3	0.0959	Остало	АУТОПУТ
Кузмин	ОСУШАК		3480/11	0.2083	Остало	АУТОПУТ
Кузмин	ОСУШАК		3480/12	0.0411	Остало	АУТОПУТ
Кузмин	ОСУШАК		3480/15	0.0549	Остало	АУТОПУТ
Кузмин	ОСУШАК		3480/16	0.2113	Остало	АУТОПУТ
Кузмин	ОСУШАК		3480/7	0.0406	Остало	АУТОПУТ
Кузмин	ОСУШАК		3480/8	0.2069	Остало	АУТОПУТ
Кузмин	ОСУШАК		3499	0.0205	Правно и фактичко стање се разликују- на терену није пољопривредно земљиште-прилог Записник комисије за израду програма или Републичког пољопривредног инспектора	ЗЕМЉИШТЕ ПОД ЗГРАДОМ И ДРУГИМ ОБЈЕКТОМ

Кузмин	ЗАБРАНА		3524	0.0545	Није државна својина	Земљиште враћено реституцијом
Кузмин	ЗАБРАНА		3524	0.0276	Није државна својина	Реституција
Кузмин	ЗАБРАНА		3524	0.0638	Није државна својина	Земљиште враћено реституцијом
Кузмин	ЗАБРАНА		3524	0.0276	Није државна својина	Земљиште враћено реституцијом
Кузмин	ЗАБРАНА		3524	0.0081	Није државна својина	Реституција
Кузмин	ЗАБРАНА		3524	0.2161	Није државна својина	Земљиште враћено реституцијом
Кузмин	ЗАБРАНА		3524	0.0081	Није државна својина	Реституција
Кузмин	ЗАБРАНА		3524	0.1845	Није државна својина	Земљиште враћено реституцијом
Кузмин	ЗАБРАНА		3524	0.0081	Није државна својина	Земљиште враћено реституцијом
Кузмин	ЗАБРАНА		3524	0.0276	Није државна својина	Реституција
Кузмин	АТОВАЦ		3533/4	0.3172	Правно и фактичко стање се разликују- на терену није пољопривредно земљиште-прилог Записник комисије за израду програма или Републичког пољопривредног инспектора	ЗЕМЉИШТЕ ПОД ЗГРАДОМ И ДРУГИМ ОБЈЕКТОМ
Кузмин	АТОВАЦ		3535/1	0.0213	Правно и фактичко стање се разликују- на терену није пољопривредно земљиште-прилог Записник комисије за израду програма или Републичког пољопривредног инспектора	КАНАЛ
Кузмин	АТОВАЦ		3535/1	5.4465	Правно и фактичко стање се разликују- на терену није пољопривредно земљиште-прилог Записник комисије за израду програма или Републичког пољопривредног инспектора	КАНАЛ
Кузмин	АТОВАЦ		3535/1	0.0511	Правно и фактичко стање се разликују- на терену није пољопривредно земљиште-прилог Записник комисије за израду програма или Републичког пољопривредног инспектора	КАНАЛ
Кузмин	АТОВАЦ		3535/1	0.0011	Правно и фактичко стање се разликују- на терену није пољопривредно земљиште-прилог Записник комисије за израду програма или Републичког пољопривредног инспектора	КАНАЛ
Кузмин	АТОВАЦ		3535/3	0.2105	Правно и фактичко стање се разликују- на терену није пољопривредно земљиште-прилог Записник комисије за израду програма или Републичког пољопривредног инспектора	ЗЕМЉИШТЕ ПОД ЗГРАДОМ И ДРУГИМ ОБЈЕКТОМ
Кузмин	АТОВАЦ		3543/1	0.2592	Правно и фактичко стање се разликују- на терену није пољопривредно земљиште-прилог Записник комисије за израду програма или Републичког пољопривредног инспектора	ШУМА
Кузмин	АТОВАЦ		3543/1	1.7408	Правно и фактичко стање се разликују- на терену није пољопривредно земљиште-прилог Записник комисије за израду програма или Републичког пољопривредног инспектора	ШУМА
Кузмин	АТОВАЦ		3547	1.0000	Правно и фактичко стање се разликују- на терену није пољопривредно земљиште-прилог Записник комисије за израду програма или Републичког пољопривредног инспектора	ШУМА

Кузмин	ЗАБРАНА		3648/2	0.1297	Правно и фактичко стање се разликују- на терену није пољопривредно земљиште-прилог Записник комисије за израду програма или Републичког пољопривредног инспектора	ЗЕМЉИШТЕ ПОД ЗГРАДОМ И ДРУГИМ ОБЈЕКТОМ
Кузмин	ДАНГУБА		3877/4	0.2113	Остало	АУТОПУТ
Кузмин	ДАНГУБА		3892/2	1.0690	Остало	АУТОПУТ
Кузмин	ДАНГУБА		3892/3	0.0265	Остало	АУТОПУТ
Кузмин	ДАНГУБА		3893/4	0.5576	Остало	АУТОПУТ
Кузмин	ДАНГУБА		3893/4	0.5576	Остало	АУТОПУТ
Кузмин	ДАНГУБА		3893/5	0.2042	Остало	АУТОПУТ
Кузмин	ДАНГУБА		3893/5	0.2043	Остало	АУТОПУТ
Кузмин	ДАНГУБА		3893/7	0.0338	Остало	АУТОПУТ
Кузмин	ДАНГУБА		3893/7	0.0338	Остало	АУТОПУТ
Кузмин	ДАНГУБА		3894/4	0.0248	Остало	АУТОПУТ
Кузмин	ДАНГУБА		3894/4	0.0248	Остало	АУТОПУТ
Кузмин	ДАНГУБА		3919/4	0.2031	Остало	АУТОПУТ
Кузмин	ДАНГУБА		3919/4	0.2032	Остало	АУТОПУТ
Кузмин	ДАНГУБА		3919/5	0.0057	Остало	АУТОПУТ
Кузмин	ДАНГУБА		3919/5	0.0057	Остало	АУТОПУТ
Кузмин	ДАНГУБА		3920/10	0.3255	Остало	АУТОПУТ
Кузмин	ДАНГУБА		3920/10	0.3255	Остало	АУТОПУТ
Кузмин	ДАНГУБА		3920/13	0.4419	Остало	АУТОПУТ

Кузмин	ДАНГУБА		3920/13	0.4419	Остало	АУТОПУТ
Кузмин	ДАНГУБА		3920/5	0.1198	Остало	АУТОПУТ
Кузмин	ДАНГУБА		3920/5	0.1198	Остало	АУТОПУТ
Кузмин	ДАНГУБА		3920/8	0.1461	Остало	АУТОПУТ
Кузмин	ДАНГУБА		3920/8	0.1461	Остало	АУТОПУТ
Кузмин	ДАНГУБА		3921/1	0.9376	Остало	АУТОПУТ
Кузмин	ДАНГУБА		3922/3	0.0358	Остало	АУТОПУТ
Кузмин	ВЕЛИКО ПОЉЕ		4105/4	0.0187	Правно и фактичко стање се разликују- на терену није пољопривредно земљиште-прилог Записник комисије за израду програма или Републичког пољопривредног инспектора	ЗЕМЉИШТЕ ПОД ЗГРАДОМ И ДРУГИМ ОБЈЕКТОМ
Кузмин	ВЕЛИКО ПОЉЕ		4112/1	0.0128	Остало	АУТОПУТ
Кузмин	ВЕЛИКО ПОЉЕ		4112/2	0.7348	Остало	АУТОПУТ
Кузмин	ВЕЛИКО ПОЉЕ		4113/10	0.0118	Правно и фактичко стање се разликују- на терену није пољопривредно земљиште-прилог Записник комисије за израду програма или Републичког пољопривредног инспектора	ЗЕМЉИШТЕ УЗ ЗГРАДУ И ДРУГИ ОБЈЕКАТ
Кузмин	ВЕЛИКО ПОЉЕ		4113/10	0.0256	Правно и фактичко стање се разликују- на терену није пољопривредно земљиште-прилог Записник комисије за израду програма или Републичког пољопривредног инспектора	ЗЕМЉИШТЕ УЗ ЗГРАДУ И ДРУГИ ОБЈЕКАТ
Кузмин	ВЕЛИКО ПОЉЕ		4113/11	0.0378	Правно и фактичко стање се разликују- на терену није пољопривредно земљиште-прилог Записник комисије за израду програма или Републичког пољопривредног инспектора	ЗЕМЉИШТЕ УЗ ЗГРАДУ И ДРУГИ ОБЈЕКАТ
Кузмин	ВЕЛИКО ПОЉЕ		4113/11	0.0665	Правно и фактичко стање се разликују- на терену није пољопривредно земљиште-прилог Записник комисије за израду програма или Републичког пољопривредног инспектора	ЗЕМЉИШТЕ УЗ ЗГРАДУ И ДРУГИ ОБЈЕКАТ
Кузмин	ВЕЛИКО ПОЉЕ		4113/12	0.0821	Остало	АУТОПУТ
Кузмин	ВЕЛИКО ПОЉЕ		4113/12	0.1443	Остало	АУТОПУТ
Кузмин	ВЕЛИКО ПОЉЕ		4113/15	0.1500	Остало	АУТОПУТ
Кузмин	ВЕЛИКО ПОЉЕ		4113/15	0.0854	Остало	АУТОПУТ
Кузмин	ВЕЛИКО ПОЉЕ		4113/16	0.0388	Правно и фактичко стање се разликују- на терену није пољопривредно земљиште-прилог Записник комисије за израду програма или Републичког пољопривредног инспектора	ЗЕМЉИШТЕ УЗ ЗГРАДУ И ДРУГИ ОБЈЕКАТ

Кузмин	ВЕЛИКО ПОЉЕ		4113/16	0.0221	Правно и фактичко стање се разликују- на терену није пољопривредно земљиште-прилог Записник комисије за израду програма или Републичког пољопривредног инспектора	ЗЕМЉИШТЕ УЗ ЗГРАДУ И ДРУГИ ОБЈЕКАТ
Кузмин	ВЕЛИКО ПОЉЕ		4113/6	0.3966	Остало	АУТОПУТ
Кузмин	ВЕЛИКО ПОЉЕ		4113/6	0.3174	Остало	АУТОПУТ
Кузмин	ВЕЛИКО ПОЉЕ		4113/9	0.0413	Остало	АУТОПУТ
Кузмин	ВЕЛИКО ПОЉЕ		4113/9	0.0192	Остало	АУТОПУТ
Кузмин	ВЕЛИКО ПОЉЕ		4115/4	0.2567	Остало	АУТОПУТ
Кузмин	ВЕЛИКО ПОЉЕ		4115/4	0.1340	Остало	АУТОПУТ
Кузмин	ВЕЛИКО ПОЉЕ		4115/6	0.0945	Правно и фактичко стање се разликују- на терену није пољопривредно земљиште-прилог Записник комисије за израду програма или Републичког пољопривредног инспектора	ЗЕМЉИШТЕ УЗ ЗГРАДУ И ДРУГИ ОБЈЕКАТ
Кузмин	ВЕЛИКО ПОЉЕ		4115/6	0.0484	Правно и фактичко стање се разликују- на терену није пољопривредно земљиште-прилог Записник комисије за израду програма или Републичког пољопривредног инспектора	ЗЕМЉИШТЕ УЗ ЗГРАДУ И ДРУГИ ОБЈЕКАТ
Кузмин	ВЕЛИКО ПОЉЕ		4115/7	0.0881	Остало	АУТОПУТ
Кузмин	ВЕЛИКО ПОЉЕ		4115/7	0.1720	Остало	АУТОПУТ
Кузмин	ВЕЛИКО ПОЉЕ		4116/6	0.2507	Остало	АУТОПУТ
Кузмин	ВЕЛИКО ПОЉЕ		4116/6	0.2606	Остало	АУТОПУТ
Кузмин	ВЕЛИКО ПОЉЕ		4116/7	0.0188	Остало	АУТОПУТ
Кузмин	ВЕЛИКО ПОЉЕ		4116/7	0.0180	Остало	АУТОПУТ
Кузмин	ВЕЛИКО ПОЉЕ		4116/9	0.0081	Остало	АУТОПУТ
Кузмин	ВЕЛИКО ПОЉЕ		4116/9	0.0060	Остало	АУТОПУТ
Кузмин	ВЕЛИКО ПОЉЕ		4145/2	0.0369	Остало	АУТОПУТ
Кузмин	ВЕЛИКО ПОЉЕ		4146/2	0.0652	Остало	АУТОПУТ

Кузмин	ВЕЛИКО ПОЉЕ		4147/12	0.1690	Остало	АУТОПУТ
Кузмин	ВЕЛИКО ПОЉЕ		4147/13	0.0880	Остало	АУТОПУТ
Кузмин	ВЕЛИКО ПОЉЕ		4147/16	0.0835	Остало	АУТОПУТ
Кузмин	ВЕЛИКО ПОЉЕ		4147/17	0.0132	Остало	АУТОПУТ
Кузмин	ВЕЛИКО ПОЉЕ		4147/18	0.1930	Остало	АУТОПУТ
Кузмин	ВЕЛИКО ПОЉЕ		4147/8	0.0755	Остало	АУТОПУТ
Кузмин	ВЕЛИКО ПОЉЕ		4147/9	0.1053	Остало	АУТОПУТ
Кузмин	ВЕЛИКО ПОЉЕ		4148/1	0.1172	Правно и фактичко стање се разликују- на терену није пољопривредно земљиште-прилог Записник комисије за израду програма или Републичког пољопривредног инспектора	ЗЕМЉИШТЕ УЗ ЗГРАДУ И ДРУГИ ОБЈЕКАТ
Кузмин	ВЕЛИКО ПОЉЕ		4148/2	0.3738	Остало	АУТОПУТ
Кузмин	ВЕЛИКО ПОЉЕ		4149/4	0.0497	Остало	АУТОПУТ
Кузмин	ВЕЛИКО ПОЉЕ		4149/7	0.0959	Остало	АУТОПУТ
Кузмин	ВЕЛИКО ПОЉЕ		4150/2	0.2345	Остало	АУТОПУТ
Кузмин	ВЕЛИКО ПОЉЕ		4151/2	0.2037	Остало	АУТОПУТ
Кузмин	ВЕЛИКО ПОЉЕ		4152/10	0.1735	Правно и фактичко стање се разликују- на терену није пољопривредно земљиште-прилог Записник комисије за израду програма или Републичког пољопривредног инспектора	ЗЕМЉИШТЕ УЗ ЗГРАДУ И ДРУГИ ОБЈЕКАТ
Кузмин	ВЕЛИКО ПОЉЕ		4152/11	0.4297	Остало	АУТОПУТ
Кузмин	ВЕЛИКО ПОЉЕ		4152/14	0.7722	Остало	АУТОПУТ
Кузмин	ВЕЛИКО ПОЉЕ		4152/15	0.0364	Остало	АУТОПУТ
Кузмин	ВЕЛИКО ПОЉЕ		4152/16	0.1250	Остало	АУТОПУТ
Кузмин	ВЕЛИКО ПОЉЕ		4152/19	0.0873	Остало	АУТОПУТ

Кузмин	ВЕЛИКО ПОЉЕ		4152/20	0.0572	Остало	АУТОПУТ
Кузмин	ВЕЛИКО ПОЉЕ		4152/8	0.4162	Остало	АУТОПУТ
Кузмин	ВЕЛИКО ПОЉЕ		4281/4	0.4958	Остало	АУТОПУТ
Кузмин	ВЕЛИКО ПОЉЕ		4281/7	0.3301	Остало	АУТОПУТ
Кузмин	ВЕЛИКО ПОЉЕ		4282/11	0.1529	Остало	АУТОПУТ
Кузмин	ВЕЛИКО ПОЉЕ		4282/12	0.3116	Остало	АУТОПУТ
Кузмин	ВЕЛИКО ПОЉЕ		4282/15	0.2218	Остало	АУТОПУТ
Кузмин	ВЕЛИКО ПОЉЕ		4282/16	0.0974	Остало	АУТОПУТ
Кузмин	ВЕЛИКО ПОЉЕ		4282/18	0.2091	Остало	АУТОПУТ
Кузмин	ВЕЛИКО ПОЉЕ		4282/21	0.2365	Остало	АУТОПУТ
Кузмин	ВЕЛИКО ПОЉЕ		4282/22	0.0856	Остало	АУТОПУТ
Кузмин	ВЕЛИКО ПОЉЕ		4282/23	0.0556	Остало	АУТОПУТ
Кузмин	ВЕЛИКО ПОЉЕ		4282/24	0.1675	Остало	АУТОПУТ
Кузмин	ВЕЛИКО ПОЉЕ		4282/27	0.2312	Остало	АУТОПУТ
Кузмин	ВЕЛИКО ПОЉЕ		4282/28	0.0719	Остало	АУТОПУТ
Кузмин	ВЕЛИКО ПОЉЕ		4282/9	0.1129	Остало	АУТОПУТ
Кузмин	ВЕЛИКО ПОЉЕ		4283/2	0.0621	Остало	АУТОПУТ
Кузмин	ВЕЛИКО ПОЉЕ		4284/2	0.0439	Остало	АУТОПУТ
Кузмин	ВЕЛИКО ПОЉЕ		4285/2	0.2010	Остало	АУТОПУТ



Кузмин	ВЕЛИКО ПОЉЕ		4286/2	0.0989	Остало	АУТОПУТ
Кузмин	ВЕЛИКО ПОЉЕ		4287/2	0.2370	Остало	АУТОПУТ
Кузмин	ВЕЛИКО ПОЉЕ		4287/3	0.0557	Остало	АУТОПУТ
Кузмин	ВЕЛИКО ПОЉЕ		4288/11	0.1993	Остало	АУТОПУТ
Кузмин	ВЕЛИКО ПОЉЕ		4288/12	0.0187	Остало	АУТОПУТ
Кузмин	ВЕЛИКО ПОЉЕ		4288/5	0.4161	Остало	АУТОПУТ
Кузмин	ВЕЛИКО ПОЉЕ		4288/6	0.0837	Остало	АУТОПУТ
Кузмин	ВЕЛИКО ПОЉЕ		4288/7	0.0334	Остало	АУТОПУТ
Кузмин	ВЕЛИКО ПОЉЕ		4288/8	0.2043	Остало	АУТОПУТ
Кузмин	ВЕЛИКО ПОЉЕ		4289/2	0.3436	Остало	АУТОПУТ
Кузмин	ВЕЛИКО ПОЉЕ		4289/2	0.1129	Остало	АУТОПУТ
Кузмин	ВЕЛИКО ПОЉЕ		4290/2	0.7099	Остало	АУТОПУТ
Кузмин	ВЕЛИКО ПОЉЕ		4290/2	0.0071	Остало	АУТОПУТ
Кузмин	ВЕЛИКО ПОЉЕ		4290/2	0.0634	Остало	АУТОПУТ
Кузмин	ВЕЛИКО ПОЉЕ		4290/2	0.1583	Остало	АУТОПУТ
Кузмин	ВЕЛИКО ПОЉЕ		4290/2	0.0119	Остало	АУТОПУТ
Кузмин	ВЕЛИКО ПОЉЕ		4290/3	0.0058	Остало	АУТОПУТ
Кузмин	ВЕЛИКО ПОЉЕ		4290/3	0.0013	Остало	АУТОПУТ
Кузмин	ВЕЛИКО ПОЉЕ		4290/3	0.0006	Остало	АУТОПУТ

Кузмин	ВЕЛИКО ПОЉЕ		4290/3	0.0001	Остало	АУТОПУТ
Кузмин	ВЕЛИКО ПОЉЕ		4290/3	0.0001	Остало	АУТОПУТ
Кузмин	ВЕЛИКО ПОЉЕ		4293/11	0.0589	Остало	АУТОПУТ
Кузмин	ВЕЛИКО ПОЉЕ		4293/11	0.0206	Остало	АУТОПУТ
Кузмин	ВЕЛИКО ПОЉЕ		4293/14	0.0351	Остало	АУТОПУТ
Кузмин	ВЕЛИКО ПОЉЕ		4293/14	0.0123	Остало	АУТОПУТ
Кузмин	ВЕЛИКО ПОЉЕ		4293/6	0.0022	Остало	АУТОПУТ
Кузмин	ВЕЛИКО ПОЉЕ		4293/6	0.0062	Остало	АУТОПУТ
Кузмин	ВЕЛИКО ПОЉЕ		4293/7	0.0107	Остало	АУТОПУТ
Кузмин	ВЕЛИКО ПОЉЕ		4293/7	0.0038	Остало	АУТОПУТ
Кузмин	ВЕЛИКО ПОЉЕ		4293/8	0.0216	Остало	АУТОПУТ
Кузмин	ВЕЛИКО ПОЉЕ		4293/8	0.0075	Остало	АУТОПУТ
Кузмин	ВЕЛИКО ПОЉЕ		4294/21	0.0083	Остало	АУТОПУТ
Кузмин	ВЕЛИКО ПОЉЕ		4295/4	0.0327	Правно и фактичко стање се разликују- на терену није пољопривредно земљиште-прилог Записник комисије за израду програма или Републичког пољопривредног инспектора	ЗЕМЉИШТЕ УЗ ЗГРАДУ И ДРУГИ ОБЈЕКАТ
Кузмин	ВЕЛИКО ПОЉЕ		4295/4	0.0290	Правно и фактичко стање се разликују- на терену није пољопривредно земљиште-прилог Записник комисије за израду програма или Републичког пољопривредног инспектора	ЗЕМЉИШТЕ УЗ ЗГРАДУ И ДРУГИ ОБЈЕКАТ
Кузмин	ВЕЛИКО ПОЉЕ		4295/5	0.0023	Правно и фактичко стање се разликују- на терену није пољопривредно земљиште-прилог Записник комисије за израду програма или Републичког пољопривредног инспектора	ЗЕМЉИШТЕ УЗ ЗГРАДУ И ДРУГИ ОБЈЕКАТ
Кузмин	ВЕЛИКО ПОЉЕ		4295/5	0.0027	Правно и фактичко стање се разликују- на терену није пољопривредно земљиште-прилог Записник комисије за израду програма или Републичког пољопривредног инспектора	ЗЕМЉИШТЕ УЗ ЗГРАДУ И ДРУГИ ОБЈЕКАТ
Кузмин	ВЕЛИКО ПОЉЕ		4296/2	0.0340	Правно и фактичко стање се разликују- на терену није пољопривредно земљиште-прилог Записник комисије за израду програма или Републичког пољопривредног инспектора	ШУМА
Кузмин	ВЕЛИКО ПОЉЕ		4296/3	0.0097	Правно и фактичко стање се разликују- на терену није пољопривредно земљиште-прилог Записник комисије за израду програма или Републичког пољопривредног инспектора	ЗЕМЉИШТЕ УЗ ЗГРАДУ И ДРУГИ ОБЈЕКАТ

Кузмин	КОКОШИЊЦИ		4301/10	0.1168	Правно и фактичко стање се разликују- на терену није пољопривредно земљиште-прилог Записник комисије за израду програма или Републичког пољопривредног инспектора	ЗЕМЉИШТЕ УЗ ЗГРАДУ И ДРУГИ ОБЈЕКАТ
Кузмин	КОКОШИЊЦИ		4301/10	0.3305	Правно и фактичко стање се разликују- на терену није пољопривредно земљиште-прилог Записник комисије за израду програма или Републичког пољопривредног инспектора	ЗЕМЉИШТЕ УЗ ЗГРАДУ И ДРУГИ ОБЈЕКАТ
Кузмин	КОКОШИЊЦИ		4301/11	0.0682	Остало	АУТОПУТ
Кузмин	КОКОШИЊЦИ		4301/11	0.1927	Остало	АУТОПУТ
Кузмин	КОКОШИЊЦИ		4301/12	0.0327	Остало	АУТОПУТ
Кузмин	КОКОШИЊЦИ		4301/12	0.0925	Остало	АУТОПУТ
Кузмин	КОКОШИЊЦИ		4301/4	0.1709	Остало	АУТОПУТ
Кузмин	КОКОШИЊЦИ		4301/4	0.4833	Остало	АУТОПУТ
Кузмин	КОКОШИЊЦИ		4301/5	0.3274	Правно и фактичко стање се разликују- на терену није пољопривредно земљиште-прилог Записник комисије за израду програма или Републичког пољопривредног инспектора	ЗЕМЉИШТЕ УЗ ЗГРАДУ И ДРУГИ ОБЈЕКАТ
Кузмин	КОКОШИЊЦИ		4301/5	0.1157	Правно и фактичко стање се разликују- на терену није пољопривредно земљиште-прилог Записник комисије за израду програма или Републичког пољопривредног инспектора	ЗЕМЉИШТЕ УЗ ЗГРАДУ И ДРУГИ ОБЈЕКАТ
Кузмин	КОКОШИЊЦИ		4301/7	0.0895	Остало	АУТОПУТ
Кузмин	КОКОШИЊЦИ		4301/7	0.2533	Остало	АУТОПУТ
Кузмин	КОКОШИЊЦИ		4301/9	0.0032	Правно и фактичко стање се разликују- на терену није пољопривредно земљиште-прилог Записник комисије за израду програма или Републичког пољопривредног инспектора	ЗЕМЉИШТЕ УЗ ЗГРАДУ И ДРУГИ ОБЈЕКАТ
Кузмин	КОКОШИЊЦИ		4301/9	0.0091	Правно и фактичко стање се разликују- на терену није пољопривредно земљиште-прилог Записник комисије за израду програма или Републичког пољопривредног инспектора	ЗЕМЉИШТЕ УЗ ЗГРАДУ И ДРУГИ ОБЈЕКАТ
Кузмин	КОКОШИЊЦИ		4304/10	0.0465	Правно и фактичко стање се разликују- на терену није пољопривредно земљиште-прилог Записник комисије за израду програма или Републичког пољопривредног инспектора	ЗЕМЉИШТЕ УЗ ЗГРАДУ И ДРУГИ ОБЈЕКАТ
Кузмин	КОКОШИЊЦИ		4304/11	0.0493	Правно и фактичко стање се разликују- на терену није пољопривредно земљиште-прилог Записник комисије за израду програма или Републичког пољопривредног инспектора	ЗЕМЉИШТЕ УЗ ЗГРАДУ И ДРУГИ ОБЈЕКАТ
Кузмин	КОКОШИЊЦИ		4304/16	0.1834	Правно и фактичко стање се разликују- на терену није пољопривредно земљиште-прилог Записник комисије за израду програма или Републичког пољопривредног инспектора	ЗЕМЉИШТЕ УЗ ЗГРАДУ И ДРУГИ ОБЈЕКАТ
Кузмин	КОКОШИЊЦИ		4304/16	0.0646	Правно и фактичко стање се разликују- на терену није пољопривредно земљиште-прилог Записник комисије за израду програма или Републичког пољопривредног инспектора	ЗЕМЉИШТЕ УЗ ЗГРАДУ И ДРУГИ ОБЈЕКАТ
Кузмин	КОКОШИЊЦИ		4304/5	0.1192	Правно и фактичко стање се разликују- на терену није пољопривредно земљиште-прилог Записник комисије за израду програма или Републичког пољопривредног инспектора	ЗЕМЉИШТЕ УЗ ЗГРАДУ И ДРУГИ ОБЈЕКАТ

Кузмин	КОКОШИЊЦИ		4304/5	0.0421	Правно и фактичко стање се разликују- на терену није пољопривредно земљиште-прилог Записник комисије за израду програма или Републичког пољопривредног инспектора	ЗЕМЉИШТЕ УЗ ЗГРАДУ И ДРУГИ ОБЈЕКАТ
Кузмин	КОКОШИЊЦИ		4304/6	0.0970	Остало	АУТОПУТ
Кузмин	КОКОШИЊЦИ		4304/6	0.2749	Остало	АУТОПУТ
Кузмин	КОКОШИЊЦИ		4304/8	0.0840	Правно и фактичко стање се разликују- на терену није пољопривредно земљиште-прилог Записник комисије за израду програма или Републичког пољопривредног инспектора	ЗЕМЉИШТЕ УЗ ЗГРАДУ И ДРУГИ ОБЈЕКАТ
Кузмин	КОКОШИЊЦИ		4304/9	0.0853	Остало	АУТОПУТ
Кузмин	КОКОШИЊЦИ		4305/1	0.0317	Правно и фактичко стање се разликују- на терену није пољопривредно земљиште-прилог Записник комисије за израду програма или Републичког пољопривредног инспектора	ЗЕМЉИШТЕ УЗ ЗГРАДУ И ДРУГИ ОБЈЕКАТ
Кузмин	КОКОШИЊЦИ		4305/2	0.0982	Остало	АУТОПУТ
Кузмин	КОКОШИЊЦИ		4306/10	0.0604	Правно и фактичко стање се разликују- на терену није пољопривредно земљиште-прилог Записник комисије за израду програма или Републичког пољопривредног инспектора	ЗЕМЉИШТЕ УЗ ЗГРАДУ И ДРУГИ ОБЈЕКАТ
Кузмин	КОКОШИЊЦИ		4306/11	0.0415	Правно и фактичко стање се разликују- на терену није пољопривредно земљиште-прилог Записник комисије за израду програма или Републичког пољопривредног инспектора	ЗЕМЉИШТЕ УЗ ЗГРАДУ И ДРУГИ ОБЈЕКАТ
Кузмин	КОКОШИЊЦИ		4306/4	0.3860	Остало	АУТОПУТ
Кузмин	КОКОШИЊЦИ		4306/6	0.1199	Остало	АУТОПУТ
Кузмин	КОКОШИЊЦИ		4306/9	0.5621	Остало	АУТОПУТ
Кузмин	КОКОШИЊЦИ		4317/2	0.1849	Остало	АУТОПУТ
Кузмин	КОКОШИЊЦИ		4317/2	0.4491	Остало	АУТОПУТ
Кузмин	ЂЖАКИЦА БАРА		4362	5.2209	Правно и фактичко стање се разликују- на терену није пољопривредно земљиште-прилог Записник комисије за израду програма или Републичког пољопривредног инспектора	ОСТАЛО ВЕШТАЧКИ СТВОРЕНО НЕПЛОДНО ЗЕМЉИШТЕ
Кузмин	ЦЕЛИЈЕ		4888/3	0.1213	Правно и фактичко стање се разликују- на терену није пољопривредно земљиште-прилог Записник комисије за израду програма или Републичког пољопривредног инспектора	ЗЕМЉИШТЕ ПОД ЗГРАДОМ И ДРУГИМ ОБЈЕКТОМ
Кузмин	ЦЕЛИЈЕ		4888/3	0.2334	Правно и фактичко стање се разликују- на терену није пољопривредно земљиште-прилог Записник комисије за израду програма или Републичког пољопривредног инспектора	ЗЕМЉИШТЕ ПОД ЗГРАДОМ И ДРУГИМ ОБЈЕКТОМ
Кузмин	БОК		4975/7	0.3219	Правно и фактичко стање се разликују- на терену није пољопривредно земљиште-прилог Записник комисије за израду програма или Републичког пољопривредног инспектора	ЗЕМЉИШТЕ ПОД ЗГРАДОМ И ДРУГИМ ОБЈЕКТОМ
Кузмин	БОК		4977/11	0.1702	Правно и фактичко стање се разликују- на терену није пољопривредно земљиште-прилог Записник комисије за израду програма или Републичког пољопривредног инспектора	ЗЕМЉИШТЕ ПОД ЗГРАДОМ И ДРУГИМ ОБЈЕКТОМ

Кузмин	БОК		4979/7	0.8657	Правно и фактичко стање се разликују- на терену није пољопривредно земљиште-прилог Записник комисије за израду програма или Републичког пољопривредног инспектора	ЗЕМЉИШТЕ ПОД ЗГРАДОМ И ДРУГИМ ОБЈЕКТОМ
Кузмин	БОК		4980/6	0.1575	Правно и фактичко стање се разликују- на терену није пољопривредно земљиште-прилог Записник комисије за израду програма или Републичког пољопривредног инспектора	ЗЕМЉИШТЕ ПОД ЗГРАДОМ И ДРУГИМ ОБЈЕКТОМ
Кузмин	БОК		4990/2	0.2418	Правно и фактичко стање се разликују- на терену није пољопривредно земљиште-прилог Записник комисије за израду програма или Републичког пољопривредног инспектора	ШУМА
Кузмин	БОК		4995/2	0.4514	Правно и фактичко стање се разликују- на терену није пољопривредно земљиште-прилог Записник комисије за израду програма или Републичког пољопривредног инспектора	ЗЕМЉИШТЕ ПОД ЗГРАДОМ И ДРУГИМ ОБЈЕКТОМ
Кузмин	ВРТИЦ		5089	0.0509	Остало	АУТОПУТ
Кузмин	ВРТИЦ		5101/4	0.0260	Правно и фактичко стање се разликују- на терену није пољопривредно земљиште-прилог Записник комисије за израду програма или Републичког пољопривредног инспектора	КРШ
Кузмин	ВРТИЦ		5101/4	2.8556	Правно и фактичко стање се разликују- на терену није пољопривредно земљиште-прилог Записник комисије за израду програма или Републичког пољопривредног инспектора	КРШ
Кузмин	ВРТИЦ		5102/1	0.0246	Остало	АУТОПУТ
Кузмин	ВРТИЦ		5102/2	0.1865	Правно и фактичко стање се разликују- на терену није пољопривредно земљиште-прилог Записник комисије за израду програма или Републичког пољопривредног инспектора	ЗЕМЉИШТЕ ПОД ЗГРАДОМ И ДРУГИМ ОБЈЕКТОМ
Кузмин	СРЕДЊИ ПУТ		5143/8	0.1907	Остало	АУТОПУТ
Кузмин	СРЕДЊИ ПУТ		5143/9	0.3925	Остало	АУТОПУТ
Кузмин	КОКОШИЊЦИ		5175/13	0.3410	Остало	АУТОПУТ
Кузмин	КОКОШИЊЦИ		5175/14	0.0370	Остало	АУТОПУТ
Кузмин	КОКОШИЊЦИ		5175/14	0.0450	Остало	АУТОПУТ
Кузмин	КОКОШИЊЦИ		5175/15	0.0458	Остало	АУТОПУТ
Кузмин	КОКОШИЊЦИ		5175/15	0.0557	Остало	АУТОПУТ
Кузмин	КОКОШИЊЦИ		5175/16	0.0173	Остало	АУТОПУТ
Кузмин	КОКОШИЊЦИ		5175/16	0.0143	Остало	АУТОПУТ
Кузмин	КОКОШИЊЦИ		5175/18	0.0138	Остало	АУТОПУТ

Кузмин	КОКОШИЊЦИ		5175/18	0.0104	Остало	АУТОПУТ
Кузмин	КОКОШИЊЦИ		5175/21	0.2785	Остало	АУТОПУТ
Кузмин	КОКОШИЊЦИ		5175/21	0.7276	Остало	АУТОПУТ
Кузмин	КОКОШИЊЦИ		5175/23	0.0333	Остало	АУТОПУТ
Кузмин	КОКОШИЊЦИ		5175/24	0.0249	Остало	АУТОПУТ
Кузмин	КОКОШИЊЦИ		5175/25	0.1141	Остало	АУТОПУТ
Кузмин	КОКОШИЊЦИ		5175/27	0.0276	Остало	АУТОПУТ
Кузмин	КОКОШИЊЦИ		5175/28	0.0701	Остало	АУТОПУТ
Кузмин	КОКОШИЊЦИ		5175/30	0.0054	Остало	АУТОПУТ
Кузмин	КОКОШИЊЦИ		5175/31	0.1947	Остало	АУТОПУТ
Кузмин	КОКОШИЊЦИ		5175/32	0.1014	Остало	АУТОПУТ
Кузмин	КОКОШИЊЦИ		5175/4	0.3863	Остало	АУТО ПУТ
Кузмин	КОКОШИЊЦИ		5176/2	0.0088	Остало	АУТОПУТ
Кузмин	КОКОШИЊЦИ		5177	0.1385	Остало	АУТОПУТ
Кузмин	КОКОШИЊЦИ		5178	0.0414	Остало	АУТО ПУТ
Кузмин	КОКОШИЊЦИ		5188/12	0.0169	Остало	АУТОПУТ
Кузмин	КОКОШИЊЦИ		5188/12	1.4192	Остало	АУТОПУТ
Кузмин	КОКОШИЊЦИ		5188/14	0.1129	Остало	АУТОПУТ
Кузмин	КОКОШИЊЦИ		5197/25	0.1325	Остало	АУТОПУТ

Кузмин	КОКОШИЊЦИ		5197/29	0.0275	Остало	АУТОПУТ
Кузмин	КОКОШИЊЦИ		5197/32	1.0571	Остало	АУТОПУТ
Кузмин	КОКОШИЊЦИ		5197/33	0.4472	Остало	АУТОПУТ
Кузмин	КОКОШИЊЦИ		5197/33	0.4244	Правно и фактичко стање се разликују- на терену није пољопривредно земљиште-прилог Записник комисије за израду програма или Републичког пољопривредног инспектора	ЗЕМЉИШТЕ УЗ ЗГРАДУ И ДРУГИ ОБЈЕКАТ
Кузмин	КОКОШИЊЦИ		5197/36	0.6650	Остало	АУТОПУТ
Кузмин	КОКОШИЊЦИ		5197/39	0.9279	Остало	АУТОПУТ
Кузмин	КОКОШИЊЦИ		5197/41	0.2538	Остало	АУТОПУТ
Кузмин	КОКОШИЊЦИ		5197/43	0.0818	Остало	АУТОПУТ
Кузмин	КОКОШИЊЦИ		5197/44	0.4937	Остало	АУТОПУТ
Кузмин	КОКОШИЊЦИ		5202/1	0.9351	Правно и фактичко стање се разликују- на терену није пољопривредно земљиште-прилог Записник комисије за израду програма или Републичког пољопривредног инспектора	ДЕПОНИЈА ЈАЛОВИНЕ
Кузмин	КОКОШИЊЦИ		5202/2	1.1509	Правно и фактичко стање се разликују- на терену није пољопривредно земљиште-прилог Записник комисије за израду програма или Републичког пољопривредног инспектора	ДЕПОНИЈА ЈАЛОВИНЕ
Кузмин	КОКОШИЊЦИ		5202/3	1.1509	Правно и фактичко стање се разликују- на терену није пољопривредно земљиште-прилог Записник комисије за израду програма или Републичког пољопривредног инспектора	КРШ
Кузмин	КОКОШИЊЦИ		5202/4	1.2178	Правно и фактичко стање се разликују- на терену није пољопривредно земљиште-прилог Записник комисије за израду програма или Републичког пољопривредног инспектора	ДЕПОНИЈА ЈАЛОВИНЕ
Кузмин	КОКОШИЊЦИ		5202/5	1.1509	Правно и фактичко стање се разликују- на терену није пољопривредно земљиште-прилог Записник комисије за израду програма или Републичког пољопривредног инспектора	ДЕПОНИЈА ЈАЛОВИНЕ
Кузмин	КЕРЕТОВО		5278/10	0.0441	Правно и фактичко стање се разликују- на терену није пољопривредно земљиште-прилог Записник комисије за израду програма или Републичког пољопривредног инспектора	ЈАЗ
Кузмин	КЕРЕТОВО		5278/10	0.0442	Правно и фактичко стање се разликују- на терену није пољопривредно земљиште-прилог Записник комисије за израду програма или Републичког пољопривредног инспектора	ЈАЗ
Кузмин	КЕРЕТОВО		5293/2	0.3773	Правно и фактичко стање се разликују- на терену није пољопривредно земљиште-прилог Записник комисије за израду програма или Републичког пољопривредног инспектора	ЗЕМЉИШТЕ ПОД ЗГРАДОМ И ДРУГИМ ОБЈЕКТОМ
Кузмин	ШИРИНЕ		5325/2	0.3926	Дато у закуп/ коришћење	На основу других прописа
Кузмин	ШИРИНЕ		5325/3	0.4938	Дато у закуп/ коришћење	На основу других прописа

Кузмин	ШИРИНЕ		5325/4	0.8408	Дато у закуп/ коришћење	На основу других прописа
Кузмин	ШИРИНЕ		5331/2	4.0391	Дато у закуп/ коришћење	На основу других прописа
Кузмин	ШИРИНЕ		5331/3	0.0090	Дато у закуп/ коришћење	На основу других прописа
Кузмин	ШИРИНЕ		5331/4	0.1078	Дато у закуп/ коришћење	На основу других прописа
Кузмин	ШИРИНЕ		5331/5	0.1197	Дато у закуп/ коришћење	На основу других прописа
Кузмин	ШИРИНЕ		5331/7	0.0090	Дато у закуп/ коришћење	На основу других прописа
Кузмин	ШИРИНЕ		5332/2	0.1947	Правно и фактичко стање се разликују- на терену није пољопривредно земљиште-прилог Записник комисије за израду програма или Републичког пољопривредног инспектора	ОСТАЛО ВЕШТАЧКИ СТВОРЕНО НЕПЛОДНО ЗЕМЉИШТЕ
Кузмин	ШИРИНЕ		5332/3	0.0482	Правно и фактичко стање се разликују- на терену није пољопривредно земљиште-прилог Записник комисије за израду програма или Републичког пољопривредног инспектора	ОСТАЛО ВЕШТАЧКИ СТВОРЕНО НЕПЛОДНО ЗЕМЉИШТЕ
Кузмин	ШИРИНЕ		5332/4	0.2761	Правно и фактичко стање се разликују- на терену није пољопривредно земљиште-прилог Записник комисије за израду програма или Републичког пољопривредног инспектора	ОСТАЛО ВЕШТАЧКИ СТВОРЕНО НЕПЛОДНО ЗЕМЉИШТЕ
Кузмин	ШИРИНЕ		5332/6	0.0073	Правно и фактичко стање се разликују- на терену није пољопривредно земљиште-прилог Записник комисије за израду програма или Републичког пољопривредног инспектора	ОСТАЛО ВЕШТАЧКИ СТВОРЕНО НЕПЛОДНО ЗЕМЉИШТЕ
Кузмин	ШИРИНЕ		5333/2	0.0603	Дато у закуп/ коришћење	На основу других прописа
Кузмин	ШИРИНЕ		5342/3	3.0392	Правно и фактичко стање се разликују- на терену није пољопривредно земљиште-прилог Записник комисије за израду програма или Републичког пољопривредног инспектора	ДЕПОНИЈА ЈАЛОВИНЕ
Кузмин	ШИРИНЕ		5346/2	2.9468	Дато у закуп/ коришћење	На основу других прописа
Кузмин	ШИРИНЕ		5346/4	0.0279	Дато у закуп/ коришћење	На основу других прописа
Кузмин	СЕЛО		868	0.1896	Правно и фактичко стање се разликују- на терену није пољопривредно земљиште-прилог Записник комисије за израду програма или Републичког пољопривредног инспектора	ЗЕМЉИШТЕ ПОД ЗГРАДОМ И ДРУГИМ ОБЈЕКТОМ
Кузмин	СЕЛО		927	0.3693	Правно и фактичко стање се разликују- на терену није пољопривредно земљиште-прилог Записник комисије за израду програма или Републичког пољопривредног инспектора	ЗЕМЉИШТЕ ПОД ЗГРАДОМ И ДРУГИМ ОБЈЕКТОМ
Кузмин	ФРУШКОГОРСКА		929	1.0949	Правно и фактичко стање се разликују- на терену није пољопривредно земљиште-прилог Записник комисије за израду програма или Републичког пољопривредног инспектора	ЗЕМЉИШТЕ ПОД ЗГРАДОМ И ДРУГИМ ОБЈЕКТОМ
Кузмин	ФРУШКОГОРСКА		929	0.0902	Правно и фактичко стање се разликују- на терену није пољопривредно земљиште-прилог Записник комисије за израду програма или Републичког пољопривредног инспектора	ЗЕМЉИШТЕ ПОД ЗГРАДОМ И ДРУГИМ ОБЈЕКТОМ
Кузмин	СЕЛО		930	0.0115	Правно и фактичко стање се разликују- на терену није пољопривредно земљиште-прилог Записник комисије за израду програма или Републичког пољопривредног инспектора	ЗЕМЉИШТЕ ПОД ЗГРАДОМ И ДРУГИМ ОБЈЕКТОМ







































Лежмир	ГАЈ		799	0.2868	Правно и фактичко стање се разликују- на терену није пољопривредно земљиште-прилог Записник комисије за израду програма или Републичког пољопривредног инспектора	ШУМА
Лежмир	КУШТИЉ		956	1.2612	Правно и фактичко стање се разликују- на терену није пољопривредно земљиште-прилог Записник комисије за израду програма или Републичког пољопривредног инспектора	ШУМА
Лежмир	КУШТИЉ		957	2.2119	Остало	НП ФРУШКА ГОРА
<b>Укупно</b>	<b>Лежмир</b>			<b>85.5503</b>		
Манђелос	ЦЕЛАРИ		1022/7	0.1410	Правно и фактичко стање се разликују- на терену није пољопривредно земљиште-прилог Записник комисије за израду програма или Републичког пољопривредног инспектора	ЗЕМЉИШТЕ ПОД ЗГРАДОМ И ДРУГИМ ОБЈЕКТОМ
Манђелос	ЦЕЛАРИ		1042/3	0.0343	Није државна својина	Промена облика својинеПресуда привредног суда у Сремској Митровици, број П-121/2023 од 06.12.2023. године
Манђелос	ЦЕЛАРИ		1043/5	0.1240	Није државна својина	Промена облика својинеПресуда привредног суда у Сремској Митровици, број П-121/2023 од 06.12.2023. године
Манђелос	ЦЕЛАРИ		1043/6	0.1200	Није државна својина	Промена облика својинеПресуда привредног суда у Сремској Митровици, број П-121/2023 од 06.12.2023. године
Манђелос	ЦЕЛАРИ		1044/4	0.0974	Правно и фактичко стање се разликују- на терену није пољопривредно земљиште-прилог Записник комисије за израду програма или Републичког пољопривредног инспектора	ЗЕМЉИШТЕ ПОД ЗГРАДОМ И ДРУГИМ ОБЈЕКТОМ
Манђелос	ЦЕЛАРИ		1044/5	0.0422	Правно и фактичко стање се разликују- на терену није пољопривредно земљиште-прилог Записник комисије за израду програма или Републичког пољопривредног инспектора	ЗЕМЉИШТЕ ПОД ЗГРАДОМ И ДРУГИМ ОБЈЕКТОМ
Манђелос	ЦЕЛАРИ		1044/6	0.1709	Правно и фактичко стање се разликују- на терену није пољопривредно земљиште-прилог Записник комисије за израду програма или Републичког пољопривредног инспектора	ЗЕМЉИШТЕ ПОД ЗГРАДОМ И ДРУГИМ ОБЈЕКТОМ
Манђелос	ЦЕЛАРИ		1045/1	0.0112	Правно и фактичко стање се разликују- на терену није пољопривредно земљиште-прилог Записник комисије за израду програма или Републичког пољопривредног инспектора	ЗЕМЉИШТЕ ПОД ЗГРАДОМ И ДРУГИМ ОБЈЕКТОМ
Манђелос	ЦЕЛАРИ		1045/2	0.2390	Правно и фактичко стање се разликују- на терену није пољопривредно земљиште-прилог Записник комисије за израду програма или Републичког пољопривредног инспектора	ЗЕМЉИШТЕ ПОД ЗГРАДОМ И ДРУГИМ ОБЈЕКТОМ
Манђелос	ЦЕЛАРИ		1046/2	0.1160	Није државна својина	Промена облика својинеПресуда привредног суда у Сремској Митровици, број П-121/2023 од 06.12.2023. године
Манђелос	ЦЕЛАРИ		1047/3	0.4526	Правно и фактичко стање се разликују- на терену није пољопривредно земљиште-прилог Записник комисије за израду програма или Републичког пољопривредног инспектора	ЗЕМЉИШТЕ ПОД ЗГРАДОМ И ДРУГИМ ОБЈЕКТОМ
Манђелос	ЦЕЛАРИ		1047/4	0.4302	Правно и фактичко стање се разликују- на терену није пољопривредно земљиште-прилог Записник комисије за израду програма или Републичког пољопривредног инспектора	ЗЕМЉИШТЕ ПОД ЗГРАДОМ И ДРУГИМ ОБЈЕКТОМ
Манђелос	ЦЕЛАРИ		1049/4	0.0129	Правно и фактичко стање се разликују- на терену није пољопривредно земљиште-прилог Записник комисије за израду програма или Републичког пољопривредног инспектора	ЗЕМЉИШТЕ ПОД ЗГРАДОМ И ДРУГИМ ОБЈЕКТОМ
Манђелос	ЦЕЛАРИ		1049/4	0.0036	Правно и фактичко стање се разликују- на терену није пољопривредно земљиште-прилог Записник комисије за израду програма или Републичког пољопривредног инспектора	ЗЕМЉИШТЕ ПОД ЗГРАДОМ И ДРУГИМ ОБЈЕКТОМ
Манђелос	ЦЕЛАРИ		1050/3	0.0260	Правно и фактичко стање се разликују- на терену није пољопривредно земљиште-прилог Записник комисије за израду програма или Републичког пољопривредног инспектора	ЗЕМЉИШТЕ ПОД ЗГРАДОМ И ДРУГИМ ОБЈЕКТОМ



















Манђелос	ПУСТАРА		959/1	11.0669	Правно и фактичко стање се разликују- на терену није пољопривредно земљиште-прилог Записник комисије за израду програма или Републичког пољопривредног инспектора	ШУМА
Манђелос	ПУСТАРА		959/1	3.3089	Правно и фактичко стање се разликују- на терену није пољопривредно земљиште-прилог Записник комисије за израду програма или Републичког пољопривредног инспектора	ШУМА
Манђелос	БРАЊ.ЈЕЗЕРО		964/1	0.0705	Није државна својина	Промена облика својине- Пресуда привредног суда у Сремској Митровици, број П-121/2023 од 06.12.2023. године
Манђелос	БРАЊ.ЈЕЗЕРО		964/2	0.0705	Није државна својина	Промена облика својине- Пресуда привредног суда у Сремској Митровици, број П-121/2023 од 06.12.2023. године
Манђелос	БРАЊ.ЈЕЗЕРО		966/1	0.0227	Правно и фактичко стање се разликују- на терену није пољопривредно земљиште-прилог Записник комисије за израду програма или Републичког пољопривредног инспектора	ЗЕМЉИШТЕ ПОД ЗГРАДОМ И ДРУГИМ ОБЈЕКТОМ
Манђелос	БРАЊ.ЈЕЗЕРО		966/2	0.0917	Правно и фактичко стање се разликују- на терену није пољопривредно земљиште-прилог Записник комисије за израду програма или Републичког пољопривредног инспектора	ЗЕМЉИШТЕ ПОД ЗГРАДОМ И ДРУГИМ ОБЈЕКТОМ
Манђелос	БРАЊ.ЈЕЗЕРО		977/1	0.4808	Правно и фактичко стање се разликују- на терену није пољопривредно земљиште-прилог Записник комисије за израду програма или Републичког пољопривредног инспектора	ЗЕМЉИШТЕ ПОД ЗГРАДОМ И ДРУГИМ ОБЈЕКТОМ
Манђелос	БРАЊ.ЈЕЗЕРО		992	0.0723	Правно и фактичко стање се разликују- на терену није пољопривредно земљиште-прилог Записник комисије за израду програма или Републичког пољопривредног инспектора	ЗЕМЉИШТЕ ПОД ЗГРАДОМ И ДРУГИМ ОБЈЕКТОМ
Манђелос	БРАЊ.ЈЕЗЕРО		998/2	0.1345	Правно и фактичко стање се разликују- на терену није пољопривредно земљиште-прилог Записник комисије за израду програма или Републичког пољопривредног инспектора	ЗЕМЉИШТЕ ПОД ЗГРАДОМ И ДРУГИМ ОБЈЕКТОМ
<b>Укупно</b>	<b>Манђелос</b>			<b>75.4668</b>		
Мартинци	СЕЛО		1290/1	0.0158	Правно и фактичко стање се разликују- на терену није пољопривредно земљиште-прилог Записник комисије за израду програма или Републичког пољопривредног инспектора	ЗЕМЉИШТЕ ПОД ЗГРАДОМ И ДРУГИМ ОБЈЕКТОМ
Мартинци	СЕЛО		1310	0.0457	Правно и фактичко стање се разликују- на терену није пољопривредно земљиште-прилог Записник комисије за израду програма или Републичког пољопривредног инспектора	ЗЕМЉИШТЕ ПОД ЗГРАДОМ И ДРУГИМ ОБЈЕКТОМ
Мартинци	СЕЛО		1311	0.1306	Правно и фактичко стање се разликују- на терену није пољопривредно земљиште-прилог Записник комисије за израду програма или Републичког пољопривредног инспектора	ЗЕМЉИШТЕ ПОД ЗГРАДОМ И ДРУГИМ ОБЈЕКТОМ
Мартинци	КАМАРИШТЕ		2982	0.1519	Правоснажно Решење о враћању које није спроведено у јавној евиденцији- прилог Решење	46-000117/2018
Мартинци	КАМАРИШТЕ		2982	0.3997	Правоснажно Решење о враћању које није спроведено у јавној евиденцији- прилог Решење	46-000117/2018
Мартинци	КАМАРИШТЕ		2982	0.0330	Правоснажно Решење о враћању које није спроведено у јавној евиденцији- прилог Решење	46-000117/2018 (2022-07-22), 46-001615/2012 (2022-07-22), 46-005989/2012 (2022-07-22)
Мартинци	КАМАРИШТЕ		2982	0.0868	Правоснажно Решење о враћању које није спроведено у јавној евиденцији- прилог Решење	46-000117/2018 (2022-07-22), 46-001615/2012 (2022-07-22), 46-005989/2012 (2022-07-22)
Мартинци	КАМАРИШТЕ		2982	2.9266	Правоснажно Решење о враћању које није спроведено у јавној евиденцији- прилог Решење	46-000117/2018 (2022-07-22), 46-001615/2012 (2022-07-22), 46-005989/2012 (2022-07-22)
Мартинци	КАМАРИШТЕ		2982	7.7027	Правоснажно Решење о враћању које није спроведено у јавној евиденцији- прилог Решење	46-000117/2018 (2022-07-22), 46-001615/2012 (2022-07-22), 46-005989/2012 (2022-07-22)



















































Сремска Рача	ЦИГЛАНА		727/1	0.1581	Остало	АУТО ПУТ
Сремска Рача	ЦИГЛАНА		727/3	0.2324	Остало	АУТО ПУТ
Сремска Рача	ЦИГЛАНА		727/4	0.0087	Остало	АУТО ПУТ
Сремска Рача	ЦИГЛАНА		727/5	0.0053	Остало	АУТО ПУТ
Сремска Рача	ЦИГЛАНА		727/6	0.3596	Остало	АУТО ПУТ
Сремска Рача	ЦИГЛАНА		728/1	0.7106	Остало	АУТО ПУТ
Сремска Рача	БОСУТСКИ ПУТ		736/10	0.0131	Правно и фактичко стање се разликују- на терену није пољопривредно земљиште-прилог Записник комисије за израду програма или Републичког пољопривредног инспектора	ЗЕМЉИШТЕ УЗ ЗГРАДУ И ДРУГИ ОБЈЕКАТ
Сремска Рача	БОСУТСКИ ПУТ		736/7	0.0049	Правно и фактичко стање се разликују- на терену није пољопривредно земљиште-прилог Записник комисије за израду програма или Републичког пољопривредног инспектора	ЗЕМЉИШТЕ УЗ ЗГРАДУ И ДРУГИ ОБЈЕКАТ
Сремска Рача	БОСУТСКИ ПУТ		736/7	0.0054	Правно и фактичко стање се разликују- на терену није пољопривредно земљиште-прилог Записник комисије за израду програма или Републичког пољопривредног инспектора	ЗЕМЉИШТЕ УЗ ЗГРАДУ И ДРУГИ ОБЈЕКАТ
Сремска Рача	БОСУТСКИ ПУТ		736/8	0.0093	Правно и фактичко стање се разликују- на терену није пољопривредно земљиште-прилог Записник комисије за израду програма или Републичког пољопривредног инспектора	ЗЕМЉИШТЕ УЗ ЗГРАДУ И ДРУГИ ОБЈЕКАТ
Сремска Рача	БОСУТСКИ ПУТ		736/9	0.0084	Правно и фактичко стање се разликују- на терену није пољопривредно земљиште-прилог Записник комисије за израду програма или Републичког пољопривредног инспектора	ЗЕМЉИШТЕ УЗ ЗГРАДУ И ДРУГИ ОБЈЕКАТ
Сремска Рача	БОСУТСКИ ПУТ		736/9	0.0019	Правно и фактичко стање се разликују- на терену није пољопривредно земљиште-прилог Записник комисије за израду програма или Републичког пољопривредног инспектора	ЗЕМЉИШТЕ УЗ ЗГРАДУ И ДРУГИ ОБЈЕКАТ
Сремска Рача	ТЕЦАЈА		806/1	0.0195	Остало	АУТО ПУТ
Сремска Рача	ТЕЦАЈА		806/3	0.0388	Остало	АУТО ПУТ
Сремска Рача	ТЕЦАЈА		806/4	0.0065	Остало	АУТО ПУТ
Сремска Рача	ТЕЦАЈА		807/1	0.2452	Остало	АУТО ПУТ
Сремска Рача	ТЕЦАЈА		807/3	0.3557	Остало	АУТО ПУТ
Сремска Рача	ТЕЦАЈА		807/3	0.1100	Остало	АУТО ПУТ
Сремска Рача	ТЕЦАЈА		808/1	0.1759	Остало	АУТО ПУТ

Сремска Рача	ТЕЦАЈА		808/3	0.0565	Остало	АУТО ПУТ
Сремска Рача	ТЕЦАЈА		808/3	0.1289	Остало	АУТО ПУТ
Сремска Рача	ТЕЦАЈА		809/1	0.0892	Остало	АУТО ПУТ
Сремска Рача	ТЕЦАЈА		809/1	0.5254	Остало	АУТО ПУТ
Сремска Рача	ТЕЦАЈА		809/3	0.0115	Остало	АУТО ПУТ
Сремска Рача	ТЕЦАЈА		809/3	0.4555	Остало	АУТО ПУТ
Сремска Рача	ТЕЦАЈА		810/1	0.1690	Остало	АУТО ПУТ
Сремска Рача	ТЕЦАЈА		810/1	0.0968	Остало	АУТО ПУТ
Сремска Рача	ТЕЦАЈА		810/11	0.2179	Остало	АУТО ПУТ
Сремска Рача	ТЕЦАЈА		810/13	0.2151	Остало	АУТО ПУТ
Сремска Рача	ТЕЦАЈА		810/2	0.0422	Остало	АУТО ПУТ
Сремска Рача	ТЕЦАЈА		810/3	0.0967	Остало	АУТО ПУТ
Сремска Рача	ТЕЦАЈА		810/5	0.1738	Остало	АУТО ПУТ
Сремска Рача	ТЕЦАЈА		810/5	0.1840	Остало	АУТО ПУТ
Сремска Рача	ТЕЦАЈА		810/7	0.2176	Остало	АУТО ПУТ
Сремска Рача	ТЕЦАЈА		810/7	0.1238	Остало	АУТО ПУТ
Сремска Рача	ТЕЦАЈА		810/9	0.1611	Остало	АУТО ПУТ
Сремска Рача	ТЕЦАЈА		811/1	0.2172	Остало	АУТО ПУТ
Сремска Рача	ТЕЦАЈА		811/2	0.1354	Остало	АУТО ПУТ

Сремска Рача	ТЕЦАЈА		811/3	0.3520	Остало	АУТО ПУТ
Сремска Рача	ТЕЦАЈА		811/3	0.0490	Остало	АУТО ПУТ
Сремска Рача	ТЕЦАЈА		811/5	0.2462	Остало	АУТО ПУТ
Сремска Рача	ТЕЦАЈА		811/5	0.0768	Остало	АУТО ПУТ
Сремска Рача	ТЕЦАЈА		811/7	0.2642	Остало	АУТО ПУТ
Сремска Рача	ТЕЦАЈА		811/9	0.2085	Остало	АУТО ПУТ
Сремска Рача	ТЕЦАЈА		812/1	0.3165	Остало	АУТО ПУТ
Сремска Рача	ТЕЦАЈА		812/1	0.0148	Остало	АУТО ПУТ
Сремска Рача	ТЕЦАЈА		812/2	0.0050	Остало	АУТО ПУТ
Сремска Рача	ТЕЦАЈА		812/2	0.4734	Остало	АУТО ПУТ
Сремска Рача	ТЕЦАЈА		812/4	0.3200	Остало	АУТО ПУТ
Сремска Рача	ТЕЦАЈА		813/1	0.0074	Правно и фактичко стање се разликују- на терену није пољопривредно земљиште-прилог Записник комисије за израду програма или Републичког пољопривредног инспектора	ШУМА
Сремска Рача	ТЕЦАЈА		813/2	0.0280	Правно и фактичко стање се разликују- на терену није пољопривредно земљиште-прилог Записник комисије за израду програма или Републичког пољопривредног инспектора	ШУМА
Сремска Рача	ТЕЦАЈА		813/3	0.1020	Остало	АУТО ПУТ
Сремска Рача	ТЕЦАЈА		813/3	0.3634	Остало	АУТО ПУТ
Сремска Рача	ТЕЦАЈА		813/4	0.5467	Остало	АУТО ПУТ
Сремска Рача	ТЕЦАЈА		813/5	0.2879	Остало	АУТО ПУТ
Сремска Рача	ТЕЦАЈА		813/6	0.1348	Остало	АУТО ПУТ
Сремска Рача	ТЕЦАЈА		813/6	0.2416	Остало	АУТО ПУТ

Сремска Рача	ТЕЦАЈА		813/7	0.3940	Остало	АУТО ПУТ
Сремска Рача	ТЕЦАЈА		813/8	0.1457	Остало	АУТО ПУТ
Сремска Рача	ТЕЦАЈА		814/1	0.8110	Остало	АУТО ПУТ
Сремска Рача	ТЕЦАЈА		814/1	0.6510	Остало	АУТО ПУТ
Сремска Рача	ТЕЦАЈА		814/2	1.1307	Остало	АУТО ПУТ
Сремска Рача	ТЕЦАЈА		814/3	0.2301	Остало	АУТО ПУТ
Сремска Рача	ТЕЦАЈА		815/1	0.1904	Остало	АУТО ПУТ
Сремска Рача	ТЕЦАЈА		815/1	0.5068	Остало	АУТО ПУТ
Сремска Рача	ТЕЦАЈА		815/2	0.1937	Остало	АУТО ПУТ
Сремска Рача	ТЕЦАЈА		815/2	0.4591	Остало	АУТО ПУТ
Сремска Рача	ТЕЦАЈА		815/3	0.3857	Остало	АУТО ПУТ
Сремска Рача	ТЕЦАЈА		815/4	0.4299	Остало	АУТО ПУТ
Сремска Рача	ТЕЦАЈА		816/1	0.1275	Остало	АУТО ПУТ
Сремска Рача	ТЕЦАЈА		816/1	0.3543	Остало	АУТО ПУТ
Сремска Рача	ТЕЦАЈА		816/2	0.4755	Остало	АУТО ПУТ
Сремска Рача	ТЕЦАЈА		816/2	0.1773	Остало	АУТО ПУТ
Сремска Рача	ТЕЦАЈА		816/3	0.3119	Остало	АУТО ПУТ
Сремска Рача	ТЕЦАЈА		816/3	0.1150	Остало	АУТО ПУТ
Сремска Рача	ТЕЦАЈА		816/4	0.1350	Остало	АУТО ПУТ



Сремска Рача	ТЕЦАЈА		816/4	0.3698	Остало	АУТО ПУТ
Сремска Рача	ТЕЦАЈА		816/5	0.2276	Остало	АУТО ПУТ
Сремска Рача	ТЕЦАЈА		816/6	0.1903	Остало	АУТО ПУТ
Сремска Рача	ТЕЦАЈА		816/7	0.1486	Остало	АУТО ПУТ
Сремска Рача	ТЕЦАЈА		816/8	0.2045	Остало	АУТО ПУТ
Сремска Рача	ТЕЦАЈА		817/10	0.1162	Остало	АУТО ПУТ
Сремска Рача	ТЕЦАЈА		817/11	0.0253	Остало	АУТО ПУТ
Сремска Рача	ТЕЦАЈА		817/13	0.1219	Остало	АУТО ПУТ
Сремска Рача	ТЕЦАЈА		817/4	0.3642	Остало	АУТО ПУТ
Сремска Рача	ТЕЦАЈА		817/4	0.2577	Остало	АУТО ПУТ
Сремска Рача	ТЕЦАЈА		817/5	0.3455	Остало	АУТО ПУТ
Сремска Рача	ТЕЦАЈА		817/5	0.1351	Остало	АУТО ПУТ
Сремска Рача	ТЕЦАЈА		817/8	0.1290	Остало	АУТО ПУТ
Сремска Рача	ТЕЦАЈА		820/1	0.2824	Остало	АУТО ПУТ
Сремска Рача	ТЕЦАЈА		821/1	0.1028	Остало	АУТО ПУТ
Сремска Рача	ТЕЦАЈА		833/2	0.0579	Правно и фактичко стање се разликују- на терену није пољопривредно земљиште-прилог Записник комисије за израду програма или Републичког пољопривредног инспектора	ШУМА
Сремска Рача	ТЕЦАЈА		833/3	0.0321	Правно и фактичко стање се разликују- на терену није пољопривредно земљиште-прилог Записник комисије за израду програма или Републичког пољопривредног инспектора	ШУМА
Сремска Рача	ТЕЦАЈА		833/4	0.3500	Остало	АУТО ПУТ
Сремска Рача	ТЕЦАЈА		833/4	0.1080	Остало	АУТО ПУТ

Сремска Рача	ТЕЦАЈА		833/5	0.0630	Остало	АУТО ПУТ
Сремска Рача	ТЕЦАЈА		833/6	0.0691	Правно и фактичко стање се разликују- на терену није пољопривредно земљиште-прилог Записник комисије за израду програма или Републичког пољопривредног инспектора	ШУМА
Сремска Рача	ТЕЦАЈА		833/7	0.6576	Остало	АУТО ПУТ
Сремска Рача	ТЕЦАЈА		833/7	0.0365	Остало	АУТО ПУТ
Сремска Рача	ТЕЦАЈА		834/10	0.4824	Остало	АУТО ПУТ
Сремска Рача	ТЕЦАЈА		834/10	0.0239	Остало	АУТО ПУТ
Сремска Рача	ТЕЦАЈА		834/11	0.0231	Остало	АУТО ПУТ
Сремска Рача	ТЕЦАЈА		834/12	0.0465	Остало	АУТО ПУТ
Сремска Рача	ТЕЦАЈА		834/16	0.0067	Остало	АУТО ПУТ
Сремска Рача	ТЕЦАЈА		834/17	0.0374	Остало	АУТО ПУТ
Сремска Рача	ТЕЦАЈА		834/19	0.2212	Остало	АУТО ПУТ
Сремска Рача	ТЕЦАЈА		834/19	0.1716	Остало	АУТО ПУТ
Сремска Рача	ТЕЦАЈА		834/20	0.0219	Остало	АУТО ПУТ
Сремска Рача	ТЕЦАЈА		834/21	0.2324	Остало	АУТО ПУТ
Сремска Рача	ТЕЦАЈА		834/3	0.0306	Правно и фактичко стање се разликују- на терену није пољопривредно земљиште-прилог Записник комисије за израду програма или Републичког пољопривредног инспектора	ШУМА
Сремска Рача	ТЕЦАЈА		834/4	0.1956	Остало	АУТО ПУТ
Сремска Рача	ТЕЦАЈА		834/4	0.6295	Остало	АУТО ПУТ
Сремска Рача	ТЕЦАЈА		834/7	0.0331	Остало	АУТО ПУТ
Сремска Рача	ТЕЦАЈА		834/7	0.1742	Остало	АУТО ПУТ

Сремска Рача	ТЕЦАЈА		834/9	0.3677	Остало	АУТО ПУТ
Сремска Рача	ТЕЦАЈА		834/9	0.0710	Остало	АУТО ПУТ
Сремска Рача	ТЕЦАЈА		835/2	0.1202	Остало	АУТО ПУТ
Сремска Рача	ТЕЦАЈА		835/3	0.1138	Остало	АУТО ПУТ
Сремска Рача	ТЕЦАЈА		835/3	0.1778	Остало	АУТО ПУТ
Сремска Рача	ТЕЦАЈА		835/4	0.1373	Остало	АУТО ПУТ
Сремска Рача	ТЕЦАЈА		835/5	0.1113	Остало	АУТО ПУТ
Сремска Рача	ТЕЦАЈА		835/6	0.0898	Остало	АУТО ПУТ
Сремска Рача	ТЕЦАЈА		835/7	0.1860	Остало	АУТО ПУТ
Сремска Рача	ТЕЦАЈА		836/2	0.1777	Остало	АУТОПУТ
Сремска Рача	ТЕЦАЈА		836/2	0.1729	Остало	АУТОПУТ
Сремска Рача	ТЕЦАЈА		836/3	0.7066	Остало	АУТО ПУТ
Сремска Рача	ТЕЦАЈА		836/3	0.0287	Остало	АУТО ПУТ
Сремска Рача	ТЕЦАЈА		836/4	0.0364	Остало	АУТО ПУТ
Сремска Рача	ТЕЦАЈА		836/5	0.2736	Остало	АУТО ПУТ
Сремска Рача	ТЕЦАЈА		836/5	0.0405	Остало	АУТО ПУТ
Сремска Рача	ТЕЦАЈА		836/6	0.2489	Остало	АУТО ПУТ
Сремска Рача	ТЕЦАЈА		836/7	1.1997	Остало	АУТО ПУТ
Сремска Рача	ТЕЦАЈА		837/10	0.1718	Остало	АУТО ПУТ

Сремска Рача	ТЕЦАЈА		837/10	0.2371	Остало	АУТО ПУТ
Сремска Рача	ТЕЦАЈА		837/11	0.1249	Остало	АУТО ПУТ
Сремска Рача	ТЕЦАЈА		837/12	0.2826	Остало	АУТО ПУТ
Сремска Рача	ТЕЦАЈА		837/3	0.2378	Правно и фактичко стање се разликују- на терену није пољопривредно земљиште-прилог Записник комисије за израду програма или Републичког пољопривредног инспектора	ШУМА
Сремска Рача	ТЕЦАЈА		837/4	0.1514	Правно и фактичко стање се разликују- на терену није пољопривредно земљиште-прилог Записник комисије за израду програма или Републичког пољопривредног инспектора	ШУМА
Сремска Рача	ТЕЦАЈА		837/5	0.1220	Правно и фактичко стање се разликују- на терену није пољопривредно земљиште-прилог Записник комисије за израду програма или Републичког пољопривредног инспектора	ШУМА
Сремска Рача	ТЕЦАЈА		837/6	1.1253	Остало	АУТО ПУТ
Сремска Рача	ТЕЦАЈА		837/6	0.9495	Остало	АУТО ПУТ
Сремска Рача	ТЕЦАЈА		837/7	0.3104	Остало	АУТО ПУТ
Сремска Рача	ТЕЦАЈА		837/8	0.0165	Остало	АУТО ПУТ
Сремска Рача	ТЕЦАЈА		838/3	0.2514	Остало	АУТО ПУТ
Сремска Рача	ТЕЦАЈА		838/3	0.0742	Остало	АУТО ПУТ
Сремска Рача	ТЕЦАЈА		838/4	0.0779	Остало	АУТО ПУТ
Сремска Рача	ТЕЦАЈА		838/6	0.3935	Остало	АУТО ПУТ
Сремска Рача	ТЕЦАЈА		838/6	0.1228	Остало	АУТО ПУТ
Сремска Рача	ТЕЦАЈА		838/7	0.0981	Остало	АУТО ПУТ
Сремска Рача	ТЕЦАЈА		839/10	0.2977	Остало	АУТО ПУТ
Сремска Рача	ТЕЦАЈА		839/11	0.0927	Остало	АУТО ПУТ
Сремска Рача	ТЕЦАЈА		839/11	0.0193	Остало	АУТО ПУТ

Сремска Рача	ТЕЦАЈА		839/4	0.2041	Остало	АУТО ПУТ
Сремска Рача	ТЕЦАЈА		839/4	0.0203	Остало	АУТО ПУТ
Сремска Рача	ТЕЦАЈА		839/5	0.0013	Остало	АУТО ПУТ
Сремска Рача	ТЕЦАЈА		839/5	0.0606	Остало	АУТО ПУТ
Сремска Рача	ТЕЦАЈА		839/7	0.0844	Остало	АУТО ПУТ
Сремска Рача	ТЕЦАЈА		839/8	0.0493	Остало	АУТО ПУТ
Сремска Рача	ТЕЦАЈА		840/1	0.0719	Остало	АУТО ПУТ
Сремска Рача	ТЕЦАЈА		840/2	0.0972	Остало	АУТО ПУТ
Сремска Рача	ТЕЦАЈА		859/2	0.1064	Остало	АУТО ПУТ
Сремска Рача	ТЕЦАЈА		859/3	0.3902	Остало	АУТО ПУТ
Сремска Рача	ТЕЦАЈА		859/4	0.3004	Остало	АУТО ПУТ
Сремска Рача	ТЕЦАЈА		860/11	0.1044	Остало	АУТО ПУТ
Сремска Рача	ТЕЦАЈА		860/12	0.1590	Остало	АУТО ПУТ
Сремска Рача	ТЕЦАЈА		860/13	1.0278	Остало	АУТО ПУТ
Сремска Рача	ТЕЦАЈА		860/14	0.0832	Остало	АУТО ПУТ
Сремска Рача	ТЕЦАЈА		860/6	0.1761	Остало	АУТО ПУТ
Сремска Рача	ТЕЦАЈА		860/7	0.0465	Остало	АУТО ПУТ
Сремска Рача	ТЕЦАЈА		860/8	0.0498	Остало	АУТО ПУТ
Сремска Рача	ТЕЦАЈА		860/9	0.0135	Остало	АУТО ПУТ

Сремска Рача	ТЕЦАЈА		860/9	0.3891	Остало	АУТО ПУТ
Сремска Рача	ТЕЦАЈА		861/3	0.0356	Остало	АУТО ПУТ
Сремска Рача	ТЕЦАЈА		861/4	0.2869	Остало	АУТО ПУТ
Сремска Рача	ТЕЦАЈА		862/3	0.0107	Остало	АУТО ПУТ
Сремска Рача	ТЕЦАЈА		862/3	0.0474	Остало	АУТО ПУТ
Сремска Рача	ТЕЦАЈА		862/4	0.0525	Остало	АУТО ПУТ
Сремска Рача	ТЕЦАЈА		862/4	0.1724	Остало	АУТО ПУТ
Сремска Рача	ТЕЦАЈА		862/5	0.0202	Остало	АУТО ПУТ
Сремска Рача	ТЕЦАЈА		862/6	0.0725	Остало	АУТО ПУТ
Сремска Рача	ТЕЦАЈА		862/7	0.4756	Остало	АУТО ПУТ
Сремска Рача	ТЕЦАЈА		865/1	0.0052	Правно и фактичко стање се разликују- на терену није пољопривредно земљиште-прилог Записник комисије за израду програма или Републичког пољопривредног инспектора	ШУМА
Сремска Рача	ТЕЦАЈА		865/2	0.0587	Правно и фактичко стање се разликују- на терену није пољопривредно земљиште-прилог Записник комисије за израду програма или Републичког пољопривредног инспектора	ШУМА
Сремска Рача	ТЕЦАЈА		865/3	1.4867	Остало	АУТО ПУТ
Сремска Рача	ТЕЦАЈА		866/1	0.5724	Остало	АУТО ПУТ
Сремска Рача	ТЕЦАЈА		867/1	0.0866	Остало	АУТО ПУТ
Сремска Рача	ТЕЦАЈА		868/1	0.4859	Остало	АУТО ПУТ
Сремска Рача	ТЕЦАЈА		868/2	0.0585	Остало	АУТО ПУТ
Сремска Рача	ТЕЦАЈА		868/3	0.0560	Остало	АУТО ПУТ
Сремска Рача	ЛОПАТОВАЦ		873/10	0.1748	Остало	АУТО ПУТ

Сремска Рача	ЛОПАТОВАЦ		873/11	0.0490	Остало	АУТО ПУТ
Сремска Рача	ЛОПАТОВАЦ		873/3	0.0207	Остало	АУТО ПУТ
Сремска Рача	ЛОПАТОВАЦ		873/4	0.0126	Остало	АУТО ПУТ
Сремска Рача	ЛОПАТОВАЦ		873/5	0.3417	Остало	АУТО ПУТ
Сремска Рача	ЛОПАТОВАЦ		873/7	0.0706	Остало	АУТО ПУТ
Сремска Рача	ЛОПАТОВАЦ		873/8	0.0837	Остало	АУТО ПУТ
Сремска Рача	БЕЗИМЕНИ		876/2	3.0150	Остало	АУТО ПУТ
Сремска Рача	БЕЗИМЕНИ		876/4	0.1100	Остало	АУТО ПУТ
Сремска Рача	ЛОПАТОВАЦ		877/2	1.2797	Остало	АУТО ПУТ
Сремска Рача	ЛОПАТОВАЦ		908/2	1.4821	Правно и фактичко стање се разликују- на терену није пољопривредно земљиште-прилог Записник комисије за израду програма или Републичког пољопривредног инспектора	ЗЕМЉИШТЕ ПОД ЗГРАДОМ И ДРУГИМ ОБЈЕКТОМ
Сремска Рача	ЛОПАТОВАЦ		908/2	0.0500	Правно и фактичко стање се разликују- на терену није пољопривредно земљиште-прилог Записник комисије за израду програма или Републичког пољопривредног инспектора	ЗЕМЉИШТЕ ПОД ЗГРАДОМ И ДРУГИМ ОБЈЕКТОМ
Сремска Рача	ЛОПАТОВАЦ		908/2	0.0131	Правно и фактичко стање се разликују- на терену није пољопривредно земљиште-прилог Записник комисије за израду програма или Републичког пољопривредног инспектора	ЗЕМЉИШТЕ ПОД ЗГРАДОМ И ДРУГИМ ОБЈЕКТОМ
Сремска Рача	ЛОПАТОВАЦ		908/3	0.1270	Остало	АУТО ПУТ
Сремска Рача	ЛОПАТОВАЦ		911	1.5992	Правно и фактичко стање се разликују- на терену није пољопривредно земљиште-прилог Записник комисије за израду програма или Републичког пољопривредног инспектора	ЗЕМЉИШТЕ ПОД ЗГРАДОМ И ДРУГИМ ОБЈЕКТОМ
Сремска Рача	СТ.РАЦА		934	0.9676	Правно и фактичко стање се разликују- на терену није пољопривредно земљиште-прилог Записник комисије за израду програма или Републичког пољопривредног инспектора	ЗЕМЉИШТЕ ПОД ЗГРАДОМ И ДРУГИМ ОБЈЕКТОМ
Сремска Рача	СТ.РАЦА		945	0.2894	Правно и фактичко стање се разликују- на терену није пољопривредно земљиште-прилог Записник комисије за израду програма или Републичког пољопривредног инспектора	ЗЕМЉИШТЕ ПОД ЗГРАДОМ И ДРУГИМ ОБЈЕКТОМ
Сремска Рача	СТ.РАЦА		962	4.6235	Правно и фактичко стање се разликују- на терену није пољопривредно земљиште-прилог Записник комисије за израду програма или Републичког пољопривредног инспектора	ЗЕМЉИШТЕ ПОД ЗГРАДОМ И ДРУГИМ ОБЈЕКТОМ
Сремска Рача	ТОПОЛЦИНА		965	0.0013	Правно и фактичко стање се разликују- на терену није пољопривредно земљиште-прилог Записник комисије за израду програма или Републичког пољопривредног инспектора	ЗЕМЉИШТЕ ПОД ЗГРАДОМ И ДРУГИМ ОБЈЕКТОМ
Сремска Рача	ТОПОЛЦИНА		965	1.0562	Правно и фактичко стање се разликују- на терену није пољопривредно земљиште-прилог Записник комисије за израду програма или Републичког пољопривредног инспектора	ЗЕМЉИШТЕ ПОД ЗГРАДОМ И ДРУГИМ ОБЈЕКТОМ



























Шуљам	МУТАЉ		1657	0.8783	Правно и фактичко стање се разликују- на терену није пољопривредно земљиште-прилог Записник комисије за израду програма или Републичког пољопривредног инспектора	ШУМА
Шуљам	МУТАЉ		1662	0.0027	Правно и фактичко стање се разликују- на терену није пољопривредно земљиште-прилог Записник комисије за израду програма или Републичког пољопривредног инспектора	ЗЕМЉИШТЕ ПОД ЗГРАДОМ И ДРУГИМ ОБЈЕКТОМ
Шуљам	МУТАЉ		1662	0.0098	Правно и фактичко стање се разликују- на терену није пољопривредно земљиште-прилог Записник комисије за израду програма или Републичког пољопривредног инспектора	ЗЕМЉИШТЕ ПОД ЗГРАДОМ И ДРУГИМ ОБЈЕКТОМ
Шуљам	МУТАЉ		1662	0.1218	Правно и фактичко стање се разликују- на терену није пољопривредно земљиште-прилог Записник комисије за израду програма или Републичког пољопривредног инспектора	ЗЕМЉИШТЕ ПОД ЗГРАДОМ И ДРУГИМ ОБЈЕКТОМ
Шуљам	МУТАЉ		1662	1.4365	Правно и фактичко стање се разликују- на терену није пољопривредно земљиште-прилог Записник комисије за израду програма или Републичког пољопривредног инспектора	ЗЕМЉИШТЕ ПОД ЗГРАДОМ И ДРУГИМ ОБЈЕКТОМ
Шуљам	МУТАЉ		1673	0.4952	Правно и фактичко стање се разликују- на терену није пољопривредно земљиште-прилог Записник комисије за израду програма или Републичког пољопривредног инспектора	ШУМА
Шуљам	МУТАЉ		1676	1.5655	Правно и фактичко стање се разликују- на терену није пољопривредно земљиште-прилог Записник комисије за израду програма или Републичког пољопривредног инспектора	ШУМА
Шуљам	МУТАЉ		1677	1.7169	Није државна својина	Промена облика својине- Пресуда привредног суда у Сремској Митровици, број П-121/2023 од 06.12.2023. године
Шуљам	МУТАЉ		1678	0.2771	Није државна својина	Промена облика својине- Пресуда привредног суда у Сремској Митровици, број П-121/2023 од 06.12.2023. године
Шуљам	МУТАЉ		1678	0.0702	Није државна својина	Промена облика својине- Пресуда привредног суда у Сремској Митровици, број П-121/2023 од 06.12.2023. године
Шуљам	МУТАЉ		1679	0.2632	Није државна својина	Промена облика својине- Пресуда привредног суда у Сремској Митровици, број П-121/2023 од 06.12.2023. године
Шуљам	МУТАЉ		1681	0.4224	Правно и фактичко стање се разликују- на терену није пољопривредно земљиште-прилог Записник комисије за израду програма или Републичког пољопривредног инспектора	ШУМА
Шуљам	ВАГАН		1711/41	0.4606	Правно и фактичко стање се разликују- на терену није пољопривредно земљиште-прилог Записник комисије за израду програма или Републичког пољопривредног инспектора	ОСТАЛО ВЕШТАЧКИ СТВОРЕНО НЕПЛОДНО ЗЕМЉИШТЕ
Шуљам	ДУЖНИЦЕ		1723	0.1083	Правно и фактичко стање се разликују- на терену није пољопривредно земљиште-прилог Записник комисије за израду програма или Републичког пољопривредног инспектора	ЗЕМЉИШТЕ ПОД ЗГРАДОМ И ДРУГИМ ОБЈЕКТОМ
Шуљам	ВРБАРЕ		1852/6	0.7869	Правно и фактичко стање се разликују- на терену није пољопривредно земљиште-прилог Записник комисије за израду програма или Републичког пољопривредног инспектора	ЗЕМЉИШТЕ ПОД ЗГРАДОМ И ДРУГИМ ОБЈЕКТОМ
Шуљам	ВАГАН		1854/1	1.2076	Правно и фактичко стање се разликују- на терену није пољопривредно земљиште-прилог Записник комисије за израду програма или Републичког пољопривредног инспектора	ЗЕМЉИШТЕ ПОД ЗГРАДОМ И ДРУГИМ ОБЈЕКТОМ
Шуљам	ВАГАН		1861/9	0.2686	Није државна својина	Промена облика својине
Шуљам	ВАГАН		1862/1	0.5157	Правно и фактичко стање се разликују- на терену није пољопривредно земљиште-прилог Записник комисије за израду програма или Републичког пољопривредног инспектора	ШУМА
Шуљам	ВАГАН		1862/2	0.0807	Правно и фактичко стање се разликују- на терену није пољопривредно земљиште-прилог Записник комисије за израду програма или Републичког пољопривредног инспектора	ЗЕМЉИШТЕ ПОД ЗГРАДОМ И ДРУГИМ ОБЈЕКТОМ







Шуљам	ВЕТРЕЊАЦА		993	0.0969	Правно и фактично стање се разликују- на терену није пољопривредно земљиште-прилог Записник комисије за израду програма или Републичког пољопривредног инспектора	ШУМА
Шуљам	ВЕТРЕЊАЦА		998	0.2102	Правно и фактично стање се разликују- на терену није пољопривредно земљиште-прилог Записник комисије за израду програма или Републичког пољопривредног инспектора	ШУМА
Шуљам	ВЕТРЕЊАЦА		999	0.1180	Правно и фактично стање се разликују- на терену није пољопривредно земљиште-прилог Записник комисије за израду програма или Републичког пољопривредног инспектора	ШУМА
<b>Укупно</b>	<b>Шуљам</b>			<b>57,9578</b>		
<b>Укупно ЈЛС</b>				<b>1,444.7247</b>		

19.

На основу члана 41. став 1. тачка 20. Статута града Сремска Митровица („Сл. лист града Сремска Митровица“ бр. 3/2019 и 5/2019-испр ), Скупштина града Сремска Митровица, на седници одржаној дана 23.09.2025. године је донела

**З А К Л Ј У Ч А К**  
**О ОДРЕЂИВАЊУ НАДЛЕЖНОГ**  
**ОРГАНА ЗА ДАВАЊЕ У ЗАКУП И НА**  
**КОРИШЋЕЊЕ ПОЉОПРИВРЕДНОГ**  
**ЗЕМЉИШТА У ДРЖАВНОЈ СВОЈИНИ**

**I**

Одређује се Градска управа за пољопривреду и рурални развој, као орган надлежан за доношење Одлуке о расписивању јавног огласа за давање у закуп и на коришћење пољопривредног земљишта у државној својини у складу са Годишњим програмом заштите, уређења и коришћења пољопривредног земљишта за 2025. годину, уз сагласност министарства надлежног за послове пољопривреде.

**II**

Одређује се Градска управа за пољопривреду и рурални развој, као надлежни орган, да на основу предлога Радног тела за спровођење поступка јавног оглашавања коју образује Градоначелник, донесе Одлуку о давању у закуп и на

коришћење пољопривредног земљишта у државној својини у складу са Годишњим програмом заштите, уређења и коришћења пољопривредног земљишта за 2025. годину, уз сагласност Министарства надлежног за послове пољопривреде.

**III**

Одређује се Градска управа за пољопривреду и рурални развој, као орган надлежан за доношење Одлуке о давању у закуп пољопривредног земљишта у државној својини по праву пречег закупа у складу са Годишњим програмом заштите, уређења и коришћења пољопривредног земљишта за 2025. годину, уз сагласност Министарства надлежног за послове пољопривреде.

**IV**

Тачка II и III овог Закључка односе се и на пољопривредно земљиште које је, у складу са посебним законом, одређено као грађевинско земљиште, а користи се за пољопривредну производњу до привођења планираној намени, као и пољопривредне објекте у државној својини.

**V**

Овај Закључак ступа на снагу даном доношења и биће објављен у „Сл. листу града Сремска Митровица“.

СКУПШТИНА ГРАДА СРЕМСКА  
МИТРОВИЦА

Број: 003850128-2025-08926-001-000-020-085

Дана: 23.09.2025.године

Сремска Митровица

ПРЕДСЕДНИК СКУПШТИНЕ ГРАДА  
Владимир Санадер, дипл.правник, с.р.

Сремска Митровица, као орган надлежан за доношење Одлуке о давању на коришћење без плаћања накнаде пољопривредног земљишта, у државној својини, у складу са Законом о пољопривредном земљишту и Годишњим програмом заштите, уређења и коришћења пољопривредног земљишта за 2025. годину, уз сагласност Министарства надлежног за послове пољопривреде.

II

Овај закључак ступа на снагу даном доношења, а објавиће се у „Службеном листу града Сремска Митровица“.

20.

На основу члана 41. став 1. тачка 20. Статута града Сремска Митровица (“Сл. лист града Сремска Митровица” бр. 3/2019 и 5/2019), Скупштина града Сремска Митровица на седници одржаној дана 23.09.2025. године д о н е л а ј е

З А К Љ У Ч А К  
О ОДРЕЂИВАЊУ НАДЛЕЖНОГ ОРГАНА  
ЗА ДАВАЊЕ  
НА КОРИШЋЕЊЕ БЕЗ ПЛАЋАЊА  
НАКНАДЕ  
ПОЉОПРИВРЕДНОГ ЗЕМЉИШТА У  
ДРЖАВНОЈ СВОЈИНИ

I

Одређује се Градска управа за пољопривреду и рурални развој града

СКУПШТИНА ГРАДА СРЕМСКА  
МИТРОВИЦА

Број: 003850215-2025-08926-001-000-020-085

Дана: 23.09.2025.године

Сремска Митровица

ПРЕДСЕДНИК СКУПШТИНЕ ГРАДА  
Владимир Санадер, дипл.правник, с.р.



21.

На основу члана 41. став 1. тачка 20. Статута града Сремске Митровице, („Сл.лист града Сремска Митровица“ бр.3/2019 и 5/2019), Скупштина града Сремска Митровица, на седници одржаној 23.09.2025.године, донела је

## РЕШЕЊЕ

## I

ДАЈЕ СЕ сагласност на Одлуку о расподели остварене нето добити за 2024. годину ЈКП Регионална депонија „Срем - Мачва“ Шабац, коју је донео Надзорни одбор на седници одржаној дана 30.06.2025. године.

## II

Ово Решење ступа на снагу даном доношења, а биће објављено у „Службеном листу града Сремска Митровица“.

СКУПШТИНА ГРАДА СРЕМСКА  
МИТРОВИЦА

Број: 003375020-2025-08926-001-000-400-042

Дана: 23.09.2025.године  
Сремска Митровица

ПРЕДСЕДНИК СКУПШТИНЕ ГРАДА

Владимир Санадер, дипл.правник, с.р.

22.

На основу члана 41. став 1. тачка 20. Статута града Сремске Митровице, („Сл.лист града Сремска Митровица“, бр.3/2019 и 5/2019), Скупштина града Сремска Митровица, на седници одржаној 23.09.2025.године, донела је

## РЕШЕЊЕ

## I

ДАЈЕ СЕ сагласност на Прву измену Финансијског плана са Првом изменом програма пословања ПУ „Пчелица“ Сремска Митровица за 2025.годину усвојеним од стране Управног одбора на седници одржаној дана 13.06.2025.године.

## II

Ово решење ступа на снагу даном доношења, а биће објављено у „Службеном листу града Сремска Митровица“.

СКУПШТИНА ГРАДА СРЕМСКА  
МИТРОВИЦА

Број: 003377547-2025-08926-001-000-000-001

Дана: 23.09.2025.године

Сремска Митровица

ПРЕДСЕДНИК СКУПШТИНЕ ГРАДА  
Владимир Санадер, дипл.правник, с.р.

23.

На основу члана 41. став 1. тачка 20. Статута града Сремске Митровице, („Сл.лист града Сремска Митровица“, бр.3/2019 и 5/2019), Скупштина града Сремска Митровица, на седници одржаној 23.09.2025.године, донела је

РЕШЕЊЕ

I

ДАЈЕ СЕ сагласност на Годишњи план рада ПУ „Пчелица“ за 2025/2026. годину усвојен од стране Управног одбора на седници одржаној дана 12.09.2025. године.

II

Ово решење ступа на снагу даном доношења, а биће објављено у „Службеном листу града Сремска Митровица“.

СКУПШТИНА ГРАДА СРЕМСКА  
МИТРОВИЦА

Број: 003878347-2025-08926-001-000-020-085

Дана: 23.09.2025.године

Сремска Митровица

ПРЕДСЕДНИК СКУПШТИНЕ ГРАДА  
Владимир Санадер, дипл.правник, с.р.

24.

На основу члана 41. став 1. тачка 20. Статута града Сремска Митровица, („Сл.лист града Сремска Митровица“ бр.3/2019 и 5/2019), Скупштина града Сремска Митровица, на седници одржаној 23.09.2025.године, донела је

РЕШЕЊЕ

I

ДАЈЕ СЕ сагласност на Измене плана и програма пословања Библиотеке

„Глигорије Возаровић“ из Сремске Митровице за 2025.годину, усвојене од стране Управног одбора на седници одржаној 10.06.2025.године.

## II

Ово Решење ступа на снагу даном доношења, а биће објављено у „Службеном листу града Сремска Митровица“.

СКУПШТИНА ГРАДА СРЕМСКА  
МИТРОВИЦА

Број: 003376399-2025-08926-001-000-000-001

Дана: 23.09.2025.године  
Сремска Митровица

ПРЕДСЕДНИК СКУПШТИНЕ ГРАДА  
Владимир Санадер, дипл.правник, с.р.

25.

На основу члана 41. став 1. тачка 20. Статута града Сремска Митровица, („Сл.лист града Сремска Митровица“ бр.3/2019 и 5/2019), Скупштина града Сремска Митровица, на седници одржаној 23.09.2025.године, донела је

## РЕШЕЊЕ

## I

ДАЈЕ СЕ сагласност на Измене плана и програма пословања Галерије „Лазар Возаровић“ из Сремске Митровице за 2025. годину, усвојене од стране Управног одбора на седници одржаној 04.06.2025.године.

## II

Ово Решење ступа на снагу даном доношења, а биће објављено у „Службеном листу града Сремска Митровица“.

СКУПШТИНА ГРАДА СРЕМСКА  
МИТРОВИЦА

Број: 003376552-2025-08926-001-000-000-001

Дана: 23.09.2025.године  
Сремска Митровица

ПРЕДСЕДНИК СКУПШТИНЕ ГРАДА  
Владимир Санадер, дипл.правник, с.р.

26.

На основу члана 41. став 1. тачка 20. Статута града Сремска Митровица, („Сл.лист града Сремска Митровица“ бр.3/2019 и 5/2019), Скупштина града Сремска Митровица, на седници одржаној 23.09.2025.године, донела је

## РЕШЕЊЕ

## I

ДАЈЕ СЕ сагласност на Измене плана и програма пословања Позоришта „Добрица Милутиновић“ из Сремске Митровице за 2025.годину, усвојене од стране Управног одбора на седници одржаној 02.06.2025. године.

## II

Ово Решење ступа на снагу даном доношења, а биће објављено у „Службеном листу града Сремска Митровица“.

СКУПШТИНА ГРАДА СРЕМСКА  
МИТРОВИЦА

Број: 003376636-2025-08926-001-000-000-001

Дана: 23.09.2025.године  
Сремска Митровица

ПРЕДСЕДНИК СКУПШТИНЕ ГРАДА

Владимир Санадер, дипл.правник, с.р.

27.

На основу члана 41. став 1. тачка 20. Статута града Сремска Митровица, („Сл.лист града Сремска Митровица“ бр.3/2019 и 5/2019), Скупштина града Сремска Митровица, на седници одржаној 23.09.2025.године, донела је

## РЕШЕЊЕ

## I

ДАЈЕ СЕ сагласност на Измене плана и програма пословања Историјског архива „Срем“ из Сремске Митровице за 2025.годину, усвојене од стране Управног одбора на седници одржаној 04.06.2025. године.

## II

Ово Решење ступа на снагу даном доношења, а биће објављено у „Службеном листу града Сремска Митровица“.

СКУПШТИНА ГРАДА СРЕМСКА  
МИТРОВИЦА

Број: 003376706-2025-08926-001-000-000-001

Дана: 23.09.2025.године

Сремска Митровица

ПРЕДСЕДНИК СКУПШТИНЕ ГРАДА  
Владимир Санадер, дипл.правник, с.р.

28.

На основу члана 41. став 1. тачка 20. Статута града Сремска Митровица, („Сл.лист града Сремска Митровица“ бр.3/2019 и 5/2019), Скупштина града Сремска Митровица, на седници одржаној 23.09.2025.године, донела је

## РЕШЕЊЕ

I

ДАЈЕ СЕ сагласност на Измене плана и програма пословања Центра за културу „Сирмијумарт“ из Сремске Митровице за 2025.годину, усвојене од стране Управног одбора на седници одржаној 05.06.2025. године.

II

Ово Решење ступа на снагу даном доношења, а биће објављено у „Службеном листу града Сремска Митровица“.

СКУПШТИНА ГРАДА СРЕМСКА  
МИТРОВИЦА

Број: 003376760-2025-08926-001-000-000-001

Дана: 23.09.2025.године

Сремска Митровица

ПРЕДСЕДНИК СКУПШТИНЕ ГРАДА  
Владимир Санадер, дипл.правник, с.р.

29.

На основу члана 41. став 1. тачка 20. Статута града Сремска Митровица, („Сл.лист града Сремска Митровица“ бр.3/2019 и 5/2019), Скупштина града Сремска Митровица, на седници одржаној 23.09.2025.године, донела је

## РЕШЕЊЕ

I

ДАЈЕ СЕ сагласност на Измене плана и програма пословања Музеја Срема

из Сремске Митровице за 2025.годину, усвојене од стране Управног одбора на седници одржаној 03.06.2025.године.

## II

Ово Решење ступа на снагу даном доношења, а биће објављено у „Службеном листу града Сремска Митровица“.

### СКУПШТИНА ГРАДА СРЕМСКА МИТРОВИЦА

Број: 003376811-2025-08926-001-000-000-001

Дана: 23.09.2025.године  
Сремска Митровица

ПРЕДСЕДНИК СКУПШТИНЕ ГРАДА  
Владимир Санадер, дипл.правник, с.р.

30.

На основу члана 41. став 1. тачка 20. Статута града Сремска Митровица, („Сл.лист града Сремска Митровица“ бр.3/2019 и 5/2019), Скупштина града Сремска Митровица, на седници одржаној 23.09.2025.године, донела је

## I

ДАЈЕ СЕ сагласност на Измене плана и програма пословања Завода за заштиту споменика културе из Сремске Митровице за 2025.годину, усвојене од стране Управног одбора на седници одржаној 05.06.2025.године.

## II

Ово Решење ступа на снагу даном доношења, а биће објављено у „Службеном листу града Сремска Митровица“.

### СКУПШТИНА ГРАДА СРЕМСКА МИТРОВИЦА

Број: 003376902-2025-08926-001-000-000-001

Дана: 23.09.2025.године  
Сремска Митровица

ПРЕДСЕДНИК СКУПШТИНЕ ГРАДА  
Владимир Санадер, дипл.правник, с.р.

31.

На основу члана 41. став 1. тачка 20. Статута града Сремска Митровица, („Сл.лист града Сремска Митровица“ бр.3/2019 и 5/2019), Скупштина града Сремска Митровица, на седници одржаној 23.09.2025.године, донела је

## РЕШЕЊЕ

## I

ДАЈЕ СЕ сагласност на Измене плана и програма пословања Установе за неговање културе „Срем“ из Сремске Митровице за 2025.годину, усвојене од стране Управног одбора на седници одржаној 03.06.2025. године.

## II

Ово Решење ступа на снагу даном доношења, а биће објављено у „Службеном листу града Сремска Митровица“.

СКУПШТИНА ГРАДА СРЕМСКА  
МИТРОВИЦА

Број: 003376961-2025-08926-001-000-000-001

Дана: 23.09.2025.године  
Сремска Митровица

ПРЕДСЕДНИК СКУПШТИНЕ ГРАДА

Владимир Санадер, дипл.правник, с.р.

32.

На основу члана 41. став 1. тачка 20. Статута града Сремска Митровица, („Сл.лист града Сремска Митровица“ бр.3/2019 и 5/2019), Скупштина града Сремска Митровица, на седници одржаној 23.09.2025.године, донела је

## РЕШЕЊЕ

## I

ДАЈЕ СЕ сагласност на Измене плана и програма пословања Пословно спортског центра „Пинки“ Сремска Митровица за 2025.годину, усвојене од стране Управног одбора на седници одржаној 12.06.2025. године.

## II

Ово Решење ступа на снагу даном доношења, а биће објављено у „Службеном листу града Сремска Митровица“.

СКУПШТИНА ГРАДА СРЕМСКА  
МИТРОВИЦА

Број: 003377026-2025-08926-001-000-000-001

Дана: 23.09.2025.године

Сремска Митровица

ПРЕДСЕДНИК СКУПШТИНЕ ГРАДА  
Владимир Санадер, дипл.правник, с.р.

33.

На основу члана 41. став 1. тачка 20. Статута града Сремска Митровица, („Сл.лист града Сремска Митровица“ бр.3/2019 и 5/2019), Скупштина града Сремска Митровица, на седници одржаној 23.09.2025.године, донела је

РЕШЕЊЕ

I

ДАЈЕ СЕ сагласност на Измене плана и програма пословања установе Атлетски стадион из Сремске Митровице за 2025. годину, усвојене од стране Управног одбора на седници одржаној 13.06.2025.године.

II

Ово Решење ступа на снагу даном доношења, а биће објављено у „Службеном листу града Сремска Митровица“.

СКУПШТИНА ГРАДА СРЕМСКА  
МИТРОВИЦА

Број: 003377078-2025-08926-001-000-000-001

Дана: 23.09.2025.године

Сремска Митровица

ПРЕДСЕДНИК СКУПШТИНЕ ГРАДА  
Владимир Санадер, дипл.правник, с.р.

34.

На основу члана 41. став 1. тачка 20. Статута града Сремска Митровица, („Сл.лист града Сремска Митровица“ бр.3/2019 и 5/2019), Скупштина града Сремска Митровица, на седници одржаној 23.09.2025.године, донела је

РЕШЕЊЕ

I

ДАЈЕ СЕ сагласност на Измене плана и програма пословања Туристичке



организације града Сремска Митровица за 2025.годину, усвојене од стране Управног одбора на седници одржаној 30.05.2025. године.

## II

Ово Решење ступа на снагу даном доношења, а биће објављено у „Службеном листу града Сремска Митровица“.

СКУПШТИНА ГРАДА СРЕМСКА  
МИТРОВИЦА

Број: 003377313-2025-08926-001-000-000-001

Дана: 23.09.2025.године

Сремска Митровица

ПРЕДСЕДНИК СКУПШТИНЕ ГРАДА  
Владимир Санадер, дипл.правник, с.р.

35.

На основу члана 41. став 1. тачка 9. Статута града Сремска Митровица („Сл.лист града Сремска Митровица“, бр. 3/2019 и 5/2019) Скупштина града Сремска Митровица, на седници одржаној 23.09.2025.године, донела је

## РЕШЕЊЕ

О РАЗРЕШЕЊУ ВРШИОЦА ДУЖНОСТИ  
ДИРЕКТОРА  
ЈАВНОГ ПРЕДУЗЕЋА ЗА ПОСЛОВЕ  
УРБАНИЗМА „УРБАНИЗАМ“  
СРЕМСКА МИТРОВИЦА

## I

БОЈАН ГАВРИЋ из Сремске Митровице разрешава се са функције вршиоца дужности директора Јавног предузећа за послове урбанизма „Урбанизам“ Сремска Митровица.

## II

Ово решење ступа на снагу даном доношења, а биће објављено у „Службеном листу града Сремска Митровица“.

СКУПШТИНА ГРАДА СРЕМСКА  
МИТРОВИЦА

Број: 003893017-2025-08926-001-000-000-001

Дана: 23.09.2025.године

Сремска Митровица

ПРЕДСЕДНИК СКУПШТИНЕ ГРАДА  
Владимир Санадер, дипл.правник, с.р.

36.

На основу члана 41. став 1. тачка 9. Статута града Сремска Митровица („Сл.лист града Сремска Митровица“, бр. 3/2019 и 5/2019) Скупштина града Сремска Митровица, на седници одржаној 23.09.2025.године, донела је

Р Е Ш Е Њ Е

О ИМЕНОВАЊУ ВРШИОЦА  
ДУЖНОСТИ ДИРЕКТОРА  
ЈАВНОГ ПРЕДУЗЕЋА ЗА ПОСЛОВЕ  
УРБАНИЗМА „УРБАНИЗАМ“  
СРЕМСКА МИТРОВИЦА

I

БОЈАН ГАВРИЋ, дипл.правник из Сремске Митровице именује се за вршиоца дужности директора Јавног предузећа за послове урбанизма „Урбанизам“ Сремска

Митровица, почев од 24.09.2025.године, на период од једне године.

II

Ово решење ступа на снагу даном доношења, а биће објављено у „Службеном листу града Сремска Митровица“.

СКУПШТИНА ГРАДА СРЕМСКА  
МИТРОВИЦА

Број: 003894335-2025-08926-001-000-000-001

Дана: 23.09.2025.године

Сремска Митровица

ПРЕДСЕДНИК СКУПШТИНЕ ГРАДА  
Владимир Санадер, дипл.правник, с.р.

37.

На основу члана 41. став 1. тачка 9. Статута града Сремска Митровица („Сл.лист града Сремска Митровица“, бр. 3/2019 и 5/2019) Скупштина града Сремска Митровица, на седници одржаној 23.09.2025.године, донела је

## РЕШЕЊЕ

О РАЗРЕШЕЊУ ВРШИОЦА ДУЖНОСТИ  
ДИРЕКТОРА  
ЈКП „ВОДОВОД“ У СРЕМСКОЈ  
МИТРОВИЦИ

## I

ВАСИЉ ШЕВО из Сремске Митровице разрешава се са функције вршиоца дужности директора ЈКП „Водовод“ у Сремској Митровици, због поднете оставке.

## II

Ово решење ступа на снагу даном доношења, а биће објављено у „Службеном листу града Сремска Митровица“.

СКУПШТИНА ГРАДА СРЕМСКА  
МИТРОВИЦА

Број: 001931624-2025-80432-001-000-000-001

Дана: 23.09.2025.године  
Сремска Митровица

ПРЕДСЕДНИК СКУПШТИНЕ ГРАДА  
Владимир Санадер, дипл.правник, с.р.

38.

На основу члана 41. став 1. тачка 9. Статута града Сремска Митровица („Сл.лист града Сремска Митровица“, бр. 3/2019 и 5/2019) Скупштина града Сремска Митровица, на седници одржаној 23.09.2025.године, донела је

## РЕШЕЊЕ

О ИМЕНОВАЊУ ВРШИОЦА  
ДУЖНОСТИ ДИРЕКТОРА ЈКП  
„ВОДОВОД“  
СРЕМСКА МИТРОВИЦА

## I

ДРАГАН ДЕСПОТОВИЋ, мастер менаџер из Огара, именује се за вршиоца дужности директора ЈКП „Водовод“ Сремска Митровица, почев од 24.09.2025. године, на период од једне године.

## II

Ово решење ступа на снагу даном доношења, а биће објављено у „Службеном листу града Сремска Митровица“.

СКУПШТИНА ГРАДА СРЕМСКА  
МИТРОВИЦА

Број: 003894100-2025-08926-001-000-000-001

Дана: 23.09.2025.године

Сремска Митровица

ПРЕДСЕДНИК СКУПШТИНЕ ГРАДА  
Владимир Санадер, дипл.правник, с.р.

39.

На основу члана 41. став 1. тачка 9. Статута града Сремска Митровица („Сл.лист града Сремска Митровица“, бр. 3/2019 и 5/2019) Скупштина града Сремска Митровица, на седници одржаној 23.09.2025.године, донела је

РЕШЕЊЕ  
О РАЗРЕШЕЊУ ВРШИОЦА ДУЖНОСТИ  
ДИРЕКТОРА  
ЈКП „ТОПЛИФИКАЦИЈА“ У СРЕМСКОЈ  
МИТРОВИЦИ

I

МИЛОШ КОВАЧ из Мачванске Митровице разрешава се функције вршиоца дужности директора ЈКП „Топлификација“ у Сремској Митровици.

II

Ово решење ступа на снагу даном доношења, а биће објављено у „Службеном листу града Сремска Митровица“.

СКУПШТИНА ГРАДА СРЕМСКА  
МИТРОВИЦА

Број: 003892754-2025-08926-001-000-000-001

Дана: 23.09.2025.године

Сремска Митровица

ПРЕДСЕДНИК СКУПШТИНЕ ГРАДА  
Владимир Санадер, дипл.правник, с.р.

40.

На основу члана 41. став 1. тачка 9. Статута града Сремска Митровица („Сл.лист града Сремска Митровица“, бр. 3/2019 и 5/2019) Скупштина града Сремска Митровица, на седници одржаној 23.09.2025.године, донела је

РЕШЕЊЕ  
О ИМЕНОВАЊУ ВРШИОЦА  
ДУЖНОСТИ ДИРЕКТОРА  
ЈКП „ТОПЛИФИКАЦИЈА“ У СРЕМСКОЈ  
МИТРОВИЦИ

## I

МИЛОШ КОВАЧ, дипл.правник из Мачванске Митровице именује се за вршиоца дужности директора ЈКП „Топлификација“ у Сремској Митровици, на период од једне године, почев од 24.09.2025. године.

## II

Ово решење ступа на снагу даном доношења, а биће објављено у „Службеном листу града Сремска Митровица“.

СКУПШТИНА ГРАДА СРЕМСКА  
МИТРОВИЦА

Број: 003894155-2025-08926-001-000-000-001

Дана: 23.09.2025.године

Сремска Митровица

ПРЕДСЕДНИК СКУПШТИНЕ ГРАДА  
Владимир Санадер, дипл.правник, с.р.

## 41.

На основу члана 41. став 1. тачка 9. Статута града Сремска Митровица („Сл.лист града Сремска Митровица“, бр. 3/2019 и 5/2019) Скупштина града Сремска Митровица, на седници одржаној 23.09.2025.године, донела је

## РЕШЕЊЕ

О РАЗРЕШЕЊУ ВРШИОЦА ДУЖНОСТИ  
ДИРЕКТОРА  
ЈАВНОГ ПРЕДУЗЕЋА ЗА  
ДИСТРИБУЦИЈУ ПРИРОДНОГ ГАСА  
„СРЕМ-ГАС“  
ИЗ СРЕМСКЕ МИТРОВИЦЕ

## I

ДРАЖЕН РИЂОШИЋ, дипл. правник из Сремске Митровице разрешава се функције вршиоца дужности директора Јавног предузећа за дистрибуцију природног гаса „Срем-гас“ у Сремској Митровици.

## II

Ово решење ступа на снагу даном доношења, а биће објављено у „Службеном листу града Сремска Митровица“.

СКУПШТИНА ГРАДА СРЕМСКА  
МИТРОВИЦА

Број: 003892931-2025-08926-001-000-000-001

Дана: 23.09.2025.године

Сремска Митровица

ПРЕДСЕДНИК СКУПШТИНЕ ГРАДА  
Владимир Санадер, дипл.правник, с.р.

предузећа за дистрибуцију природног гаса „Срем-гас“ у Сремској Митровици, на период од годину дана, почев од 24.09.2025. године.

II

Ово решење ступа на снагу даном доношења, а биће објављено у „Службеном листу града Сремска Митровица“.

СКУПШТИНА ГРАДА СРЕМСКА  
МИТРОВИЦА

42.

На основу члана 41. став 1. тачка 9. Статута града Сремска Митровица („Сл.лист града Сремска Митровица“, бр. 3/2019 и 5/2019) Скупштина града Сремска Митровица, на седници одржаној 23.09.2025.године, донела је

Број: 003894284-2025-08926-001-000-000-001

Дана: 23.09.2025.године

Сремска Митровица

ПРЕДСЕДНИК СКУПШТИНЕ ГРАДА  
Владимир Санадер, дипл.правник, с.р.

РЕШЕЊЕ

О ИМЕНОВАЊУ ВРШИОЦА  
ДУЖНОСТИ ДИРЕКТОРА  
ЈАВНОГ ПРЕДУЗЕЋА ЗА  
ДИСТРИБУЦИЈУ ПРИРОДНОГ ГАСА  
„СРЕМ-ГАС“  
ИЗ СРЕМСКЕ МИТРОВИЦЕ

I

ДРАЖЕН РИЂОШИЋ, дипл.  
правник из Сремске Митровице, именује  
се за вршиоца дужности директора Јавног

43.

На основу члана 41.став 1. тачка 9. Статута града Сремска Митровица („Сл. лист града Сремска Митровица“ број 3/19 и 5/19) Скупштина града Сремска Митровица, на седници дана 23.09.2025. године, донела је

## РЕШЕЊЕ

О РАЗРЕШЕЊУ ВРШИОЦА ДУЖНОСТИ  
ДИРЕКТОРА  
ЈКП „СРЕМ МАЧВА“ ШАБАЦ

## I

ДРАГАН ДЕСПОТОВИЋ, мастер менаџер из Огара, општина Пећинци, разрешава се са функције вршиоца дужности директора ЈКП „Срем Мачва“ Шабац.

## II

Ово решење ступа на снагу даном доношења, а биће објављено у „Службеном листу града Сремска Митровица“.

СКУПШТИНА ГРАДА СРЕМСКА  
МИТРОВИЦА

Број: 003892800-2025-08926-001-000-000-001

Дана: 23.09.2025.године  
Сремска Митровица

ПРЕДСЕДНИК СКУПШТИНЕ ГРАДА  
Владимир Санадер, дипл.правник, с.р.

44.

На основу члана 41. став 1. тачка 9. Статута града Сремска Митровица („Сл.лист града Сремска Митровица“, бр. 3/2019 и 5/2019) Скупштина града Сремска Митровица, на седници одржаној 23.09.2025.године, донела је

## РЕШЕЊЕ

О ИМЕНОВАЊУ ВРШИОЦА  
ДУЖНОСТИ ДИРЕКТОРА  
ЈКП „СРЕМ МАЧВА“ ШАБАЦ

## I

МАРКО ГРАБИЋ, дипл.инж. пољопривреде из Сремске Митровице именује се за вршиоца дужности директора ЈКП „Срем Мачва“ Шабац, почев од 01.10.2025.године.

## II

Ово решење ступа на снагу даном доношења, а биће објављено у „Службеном листу града Сремска Митровица“.

СКУПШТИНА ГРАДА СРЕМСКА  
МИТРОВИЦА

Број: 003894228-2025-08926-001-000-000-001

Дана: 23.09.2025.године  
Сремска Митровица

ПРЕДСЕДНИК СКУПШТИНЕ ГРАДА  
Владимир Санадер, дипл.правник, с.р.

доношења, а биће објављено у “Службеном  
листу града Сремска Митровица“.

СКУПШТИНА ГРАДА СРЕМСКА  
МИТРОВИЦА

45.

На основу члана 41. став 1. тачка  
9. Статута града Сремска Митровица  
(„Сл.лист града Сремска Митровица“  
бр.3/2019 и 5/2019) Скупштина града  
Сремска Митровица, на седници одржаној  
23.09.2025.године, донела је

Број: 003893113-2025-08926-001-000-000-  
001

Дана: 23.09.2025.године  
Сремска Митровица

ПРЕДСЕДНИК СКУПШТИНЕ ГРАДА  
Владимир Санадер, дипл.правник, с.р.

РЕШЕЊЕ

О РАЗРЕШЕЊУ ВРШИОЦА ДУЖНОСТИ  
ДИРЕКТОРА

ДРУШТВА СА ОГРАНИЧЕНОМ  
ОДГОВОРНОШЋУ ЗА ОДРЖАВАЊЕ  
СТАМБЕНОГ И ПОСЛОВНОГ  
ПРОСТОРА „ГРАДСКО СТАНОВАЊЕ“  
СРЕМСКА МИТРОВИЦА

I

ЛАЗАР МИЋИЋ из Сремске  
Митровице разрешава се функције  
вршиоца дужности директора Друштва са  
ограниченом одговорношћу за одржавање  
стамбеног и пословног простора „Градско  
становање“ Сремска Митровица.

II

Ово решење ступа на снагу даном

46.

На основу члана 41. став 1. тачка 9.  
Статута града Сремска Митровица („Сл.  
лист града Сремска Митровица“ бр.3/2019 и  
5/2019) и члана 44. став 2. Одлуке о оснивању  
Друштва са ограниченом одговорношћу  
за одржавање стамбеног и пословног  
простора „Градско становање“ Сремска  
Митровица („Сл.лист града Сремска  
Митровица“ бр.12/2016) Скупштина града  
Сремска Митровица, на седници одржаној  
23.09.2025.године, донела је



## РЕШЕЊЕ

О ИМЕНОВАЊУ ВРШИОЦА  
ДУЖНОСТИ ДИРЕКТОРА  
ДРУШТВА СА ОГРАНИЧЕНОМ  
ОДГОВОРНОШЋУ ЗА ОДРЖАВАЊЕ  
СТАМБЕНОГ И ПОСЛОВНОГ  
ПРОСТОРА „ГРАДСКО СТАНОВАЊЕ“  
СРЕМСКА МИТРОВИЦА

## I

ЛАЗАР МИЋИЋ, мастер економиста из Сремске Митровице именује се за вршиоца дужности директора Друштва са ограниченом одговорношћу за одржавање стамбеног и пословног простора „Градско становање“ Сремска Митровица, почев од 24.09.2025.године, на период од 6 месеци.

## II

Ово решење ступа на снагу даном доношења, а биће објављено у „Службеном листу града Сремска Митровица“.

СКУПШТИНА ГРАДА СРЕМСКА  
МИТРОВИЦА

Број: 003894436-2025-08926-001-000-000-001

Дана: 23.09.2025.године

Сремска Митровица

ПРЕДСЕДНИК СКУПШТИНЕ ГРАДА  
Владимир Санадер, дипл.правник, с.р.

47.

На основу члана 41. став 1. тачка 9. Статута града Сремска Митровица („Сл.лист града Сремска Митровица“, бр.3/2019 и 5/2019) Скупштина града Сремска Митровица, на седници одржаној 23.09.2025.године, донела је

## РЕШЕЊЕ

О РАЗРЕШЕЊУ ВРШИОЦА ДУЖНОСТИ  
ДИРЕКТОРА  
ГАЛЕРИЈЕ „ЛАЗАР ВОЗАРЕВИЋ“ У  
СРЕМСКОЈ МИТРОВИЦИ

## I

МАРИЈА ВУРУНА из Срем. Митровице разрешава се са функције вршиоца дужности директора Галерије „Лазар Возаревић“ у Сремској Митровици.

## II

Ово решење ступа на снагу даном доношења, а биће објављено у „Службеном листу града Сремска Митровица“.

СКУПШТИНА ГРАДА СРЕМСКА  
МИТРОВИЦА

Број: 003893679-2025-08926-001-000-000-001

Дана: 23.09.2025.године

Сремска Митровица

ПРЕДСЕДНИК СКУПШТИНЕ ГРАДА

Владимир Санадер, дипл.правник, с.р.

СКУПШТИНА ГРАДА СРЕМСКА

МИТРОВИЦА

Број: 003895082-2025-08926-001-000-000-001

Дана: 23.09.2025.године

Сремска Митровица

48.

На основу члана 41. став 1. тачка 9. Статута града Сремска Митровица („Сл.лист града Сремска Митровица“, бр.3/2019 и 5/2019), Скупштина града Сремска Митровица, на седници одржаној 23.09.2025.године, донела је

ПРЕДСЕДНИК СКУПШТИНЕ ГРАДА

Владимир Санадер, дипл.правник, с.р.

#### РЕШЕЊЕ

О ИМЕНОВАЊУ ВРШИОЦА  
ДУЖНОСТИ ДИРЕКТОРА  
ГАЛЕРИЈЕ „ЛАЗАР ВОЗАРЕВИЋ“ У  
СРЕМСКОЈ МИТРОВИЦИ

I

МАРИЈА ВУРУНА, дипл.историчар уметности из Срем.Митровице именује се за вршиоца дужности директора Галерије „Лазар Возаревић“ у Сремској Митровици на период од једне године, почев од 24.09.2025.године.

II

Ово решење ступа на снагу даном доношења, а биће објављено у „Службеном листу града Сремска Митровица“.

49.

На основу члана 41. став 1. тачка 9. Статута града Сремска Митровица („Сл.лист града Сремска Митровица“, бр.3/2019 и 5/2019) Скупштина града Сремска Митровица, на седници одржаној 23.09.2025.године, донела је

#### РЕШЕЊЕ

О РАЗРЕШЕЊУ ВРШИОЦА  
ДУЖНОСТИ ДИРЕКТОРА  
ПОЗОРИШТА „ДОБРИЦА  
МИЛУТИНОВИЋ“ У СРЕМСКОЈ  
МИТРОВИЦИ

I

СВЕТЛАНА МИЛОВАНОВИЋ,  
професор српског језика из Сремске  
Митровице разрешава се са функције

вршиоца дужности директора Позоришта „Добрица Милутиновић“ у Сремској Митровици.

## II

Ово решење ступа на снагу даном доношења, а биће објављено у „Службеном листу града Сремска Митровица“.

СКУПШТИНА ГРАДА СРЕМСКА  
МИТРОВИЦА

Број: 003893520-2025-08926-001-000-000-001

Дана: 23.09.2025.године

Сремска Митровица

ПРЕДСЕДНИК СКУПШТИНЕ ГРАДА  
Владимир Санадер, дипл.правник, с.р.

50.

На основу члана 41. став 1. тачка 9. Статута града Сремска Митровица („Сл.лист града Сремска Митровица“, бр.3/2019 и 5/2019) Скупштина града Сремска Митровица, на седници одржаној 23.09.2025.године, донела је

## РЕШЕЊЕ

О ИМЕНОВАЊУ ВРШИОЦА  
ДУЖНОСТИ ДИРЕКТОРА  
ПОЗОРИШТА „ДОБРИЦА  
МИЛУТИНОВИЋ“ У СРЕМСКОЈ  
МИТРОВИЦИ

## I

СВЕТЛАНА МИЛОВАНОВИЋ,  
професор српског језика из Сремске Митровице, именује се за вршиоца дужности директора Позоришта „Добрица Милутиновић“ у Сремској Митровици, почев од 24.09.2025.године, на период од једне године.

## II

Ово решење ступа на снагу даном доношења, а биће објављено у „Службеном листу града Сремска Митровица“.

СКУПШТИНА ГРАДА СРЕМСКА  
МИТРОВИЦА

Број: 003894951-2025-08926-001-000-000-001

Дана: 23.09.2025.године

Сремска Митровица

ПРЕДСЕДНИК СКУПШТИНЕ ГРАДА  
Владимир Санадер, дипл.правник, с.р.

51.

На основу члана 41. став 1. тачка 9. Статута града Сремска Митровица („Сл.лист града Сремска Митровица“, бр.3/2019 и 5/2019) Скупштина града Сремска Митровица, на седници одржаној 23.09.2025.године, донела је

**РЕШЕЊЕ**

О РАЗРЕШЕЊУ ВРШИОЦА ДУЖНОСТИ  
ДИРЕКТОРА ИСТОРИЈСКОГ АРХИВА  
„СРЕМ“ У СРЕМСКОЈ МИТРОВИЦИ

**I**

ДЕЈАН УМЕТИЋ из Лаћарка разрешава се са функције вршиоца дужности директора Историјског архива „Срем“ у Сремској Митровици.

**II**

Ово решење ступа на снагу даном доношења, а биће објављено у „Службеном листу града Сремска Митровица“.

СКУПШТИНА ГРАДА СРЕМСКА  
МИТРОВИЦА

Број: 003893612-2025-08926-001-000-000-001

Дана: 23.09.2025.године

Сремска Митровица

ПРЕДСЕДНИК СКУПШТИНЕ ГРАДА

Владимир Санадер, дипл.правник, с.р.

52.

На основу члана 41. став 1. тачка 9. Статута града Сремска Митровица („Сл.лист града Сремска Митровица“, бр.3/2019 и 5/2019), Скупштина града Сремска Митровица, на седници одржаној 23.09.2025.године, донела је

**РЕШЕЊЕ**

О ИМЕНОВАЊУ ВРШИОЦА  
ДУЖНОСТИ ДИРЕКТОРА  
ИСТОРИЈСКОГ АРХИВА „СРЕМ“ У  
СРЕМСКОЈ МИТРОВИЦИ

**I**

ДЕЈАН УМЕТИЋ, дипл.менаџер из Лаћарка именује се за вршиоца дужности директора Историјског архива „Срем“ у Сремској Митровици, на период од једне године, почев од 24.09.2025.године.

**II**

Ово решење ступа на снагу даном доношења, а биће објављено у „Службеном листу града Сремска Митровица“.

СКУПШТИНА ГРАДА СРЕМСКА  
МИТРОВИЦА

Број: 003894906-2025-08926-001-000-000-001

Дана: 23.09.2025.године

Сремска Митровица

ПРЕДСЕДНИК СКУПШТИНЕ ГРАДА  
Владимир Санадер, дипл.правник, с.р.

53.

На основу члана 41. став 1. тачка 9. Статута града Сремска Митровица („Службени лист Града Сремска Митровица“, бр. бр.3/2019 и 5/2019) Скупштина града Сремска Митровица, на седници одржаној 23.09.2025.године, донела је

РЕШЕЊЕ  
О РАЗРЕШЕЊУ ВРШИОЦА ДУЖНОСТИ  
ДИРЕКТОРА  
УСТАНОВЕ АТЛЕТСКИ СТАДИОН У  
СРЕМСКОЈ МИТРОВИЦИ

I

ДАРКО ГАВРИЛОВИЋ, виши спортски тренер из Мартинаца, разрешава се са функције вршиоца дужности

директора Установе Атлетски стадион у Сремској Митровици.

II

Ово решење ступа на снагу даном доношења, а биће објављено у „Службеном листу града Сремска Митровица“.

СКУПШТИНА ГРАДА СРЕМСКА  
МИТРОВИЦА

Број: 003893858-2025-08926-001-000-000-001

Дана: 23.09.2025.године

Сремска Митровица

ПРЕДСЕДНИК СКУПШТИНЕ ГРАДА  
Владимир Санадер, дипл.правник, с.р.

54.

На основу члана 41. став 1. тачка 9. Статута града Сремска Митровица („Службени лист Града Сремска Митровица“, бр. бр.3/2019 и 5/2019) Скупштина града Сремска Митровица, на седници одржаној 23.09.2025.године, донела је

## РЕШЕЊЕ

О ИМЕНОВАЊУ ВРШИОЦА  
ДУЖНОСТИ ДИРЕКТОРА  
УСТАНОВЕ АТЛЕТСКИ СТАДИОН У  
СРЕМСКОЈ МИТРОВИЦИ

## I

ДАРКО ГАВРИЛОВИЋ, виши спортски тренер из Мартинаца именује се за вршиоца дужности директора Установе Атлетски стадион у Сремској Митровици, на период од једне године, почев од 24.09.2025.године.

## II

Ово решење ступа на снагу даном доношења, а биће објављено у „Службеном листу града Сремска Митровица“.

СКУПШТИНА ГРАДА СРЕМСКА  
МИТРОВИЦА

Број: 003894755-2025-08926-001-000-000-001

Дана: 23.09.2025.године  
Сремска Митровица

ПРЕДСЕДНИК СКУПШТИНЕ ГРАДА  
Владимир Санадер, дипл.правник, с.р.

55.

На основу члана 41. став 1. тачка 9. Статута града Сремска Митровица („Сл.лист града Сремска Митровица“, бр.3/2019 и 5/2019), Скупштина града Сремска Митровица, на седници одржаној 23.09.2025.године, донела је

## РЕШЕЊЕ

О РАЗРЕШЕЊУ СА ФУНКЦИЈЕ  
ВРШИОЦА ДУЖНОСТИ ДИРЕКТОРА  
УСТАНОВЕ ЗА НЕГОВАЊЕ КУЛТУРЕ  
„СРЕМ“  
У СРЕМСКОЈ МИТРОВИЦИ

## I

ДАМИР САВИЋ из Срем. Митровице, разрешава се са функције вршиоца дужности директора Установе за неговање културе „Срем“ у Сремској Митровици.

## II

Ово решење ступа на снагу даном доношења, а биће објављено у „Службеном листу града Сремска Митровица“.

СКУПШТИНА ГРАДА СРЕМСКА  
МИТРОВИЦА

Број: 003893956-2025-08926-001-000-000-001

Дана: 23.09.2025.године

Сремска Митровица

ПРЕДСЕДНИК СКУПШТИНЕ ГРАДА  
Владимир Санадер, дипл.правник, с.р.

56.

На основу члана 41. став 1. тачка 9. Статута града Сремска Митровица („Сл.лист града Сремска Митровица“, бр.3/2019 и 5/2019), Скупштина града Сремска Митровица, на седници одржаној 23.09.2025.године, донела је

## РЕШЕЊЕ

О ИМЕНОВАЊУ ВРШИОЦА  
ДУЖНОСТИ ДИРЕКТОРА  
УСТАНОВЕ ЗА НЕГОВАЊЕ КУЛТУРЕ  
„СРЕМ“  
У СРЕМСКОЈ МИТРОВИЦИ

## I

ДАМИР САВИЋ из Срем. Митровице, именује се за вршиоца дужности директора Установе за неговање културе „Срем“ у Сремској Митровици,

почев од 24.09.2025.године, на период од једне године.

## II

Ово решење ступа на снагу даном доношења, а биће објављено у „Службеном листу града Сремска Митровица“.

СКУПШТИНА ГРАДА СРЕМСКА  
МИТРОВИЦА

Број: 003894853-2025-08926-001-000-000-001

Дана: 23.09.2025.године

Сремска Митровица

ПРЕДСЕДНИК СКУПШТИНЕ ГРАДА  
Владимир Санадер, дипл.правник, с.р.

57.

На основу члана 41. став 1. тачка 9. Статута града Сремска Митровица („Сл.лист града Сремска Митровица“, бр.3/2019 и 5/2019), Скупштина града Сремска Митровица, на седници одржаној 23.09.2025.године, донела је

## РЕШЕЊЕ

О РАЗРЕШЕЊУ ВРШИОЦА ДУЖНОСТИ  
ДИРЕКТОРА  
ЗАВОДА ЗА ЗАШТИТУ СПОМЕНИКА  
КУЛТУРЕ У СРЕМСКОЈ МИТРОВИЦИ

## I

ИЛИЈА НЕДИЋ, мастер историчар из Сремске Митровице разрешава се функције вршиоца дужности директора Завода за заштиту споменика културе у Сремској Митровици.

## II

Ово решење ступа на снагу даном доношења, а биће објављено у „Службеном листу града Сремска Митровица“.

СКУПШТИНА ГРАДА СРЕМСКА  
МИТРОВИЦА

Број: 003893802-2025-08926-001-000-000-001

Дана: 23.09.2025.године  
Сремска Митровица

ПРЕДСЕДНИК СКУПШТИНЕ ГРАДА  
Владимир Санадер, дипл.правник, с.р.

58.

На основу члана 41. став 1. тачка 9. Статута града Сремска Митровица („Сл.лист града Сремска Митровица“, бр.3/2019 и 5/2019), Скупштина града Сремска Митровица, на седници одржаној 23.09.2025.године, донела је

## РЕШЕЊЕ

О ИМЕНОВАЊУ ВРШИОЦА  
ДУЖНОСТИ ДИРЕКТОРА  
ЗАВОДА ЗА ЗАШТИТУ СПОМЕНИКА  
КУЛТУРЕ У СРЕМСКОЈ МИТРОВИЦИ

## I

ИЛИЈА НЕДИЋ, мастер историчар из Сремске Митровице именује се за вршиоца дужности директора Завода за заштиту споменика културе у Сремској Митровици, почев од 24.09.2025.године, на период од једне године.

## II

Ово решење ступа на снагу даном доношења, а биће објављено у „Службеном листу града Сремска Митровица“.



СКУПШТИНА ГРАДА СРЕМСКА  
МИТРОВИЦА

Број: 003895006-2025-08926-001-000-000-001

Дана: 23.09.2025.године

Сремска Митровица

ПРЕДСЕДНИК СКУПШТИНЕ ГРАДА  
Владимир Санадер, дипл.правник, с.р.

59.

На основу члана 41. став 1. тачка 9. Статута града Сремска Митровица („Сл.лист града Сремска Митровица“, бр.3/2019 и 5/2019) Скупштина града Сремска Митровица, на седници одржаној 23.09.2025.године, донела је

## РЕШЕЊЕ

О РАЗРЕШЕЊУ ВРШИОЦА ДУЖНОСТИ  
ДИРЕКТОРА  
ЦЕНТРА ЗА КУЛТУРУ „СИРМИЈУМАРТ“  
У СРЕМСКОЈ МИТРОВИЦИ

I

АЛЕКСАНДАР БУДОШАН из Срем.Митровице разрешава се са функције вршиоца дужности директора Центра за културу „Сирмијумарт“ у Сремској

Митровици.

II

Ово решење ступа на снагу даном доношења, а биће објављено у „Службеном листу града Сремска Митровица“.

СКУПШТИНА ГРАДА СРЕМСКА  
МИТРОВИЦА

Број: 003893748-2025-08926-001-000-000-001

Дана: 23.09.2025.године

Сремска Митровица

ПРЕДСЕДНИК СКУПШТИНЕ ГРАДА  
Владимир Санадер, дипл.правник, с.р.

60.

На основу члана 41. став 1. тачка 9. Статута града Сремска Митровица („Сл.лист града Сремска Митровица“, бр.3/2019 и 5/2019) Скупштина града Сремска Митровица, на седници одржаној 23.09.2025.године, донела је

## РЕШЕЊЕ

О ИМЕНОВАЊУ ВРШИОЦА  
ДУЖНОСТИ ДИРЕКТОРА  
ЦЕНТРА ЗА КУЛТУРУ „СИРМИЈУМАРТ“  
У СРЕМСКОЈ МИТРОВИЦИ

## I

АЛЕКСАНДАР БУДОШАН из  
Срем.Митровице именује са за вршиоца  
дужности директора Центра за културу  
„Сирмијумарт“ у Сремској Митровици,  
почев од 24.09.2025.године, на период од  
једне године.

## II

Ово решење ступа на снагу даном  
доношења, а биће објављено у „Службеном  
листу града Сремска Митровица“.

СКУПШТИНА ГРАДА СРЕМСКА  
МИТРОВИЦА

Број: 003895192-2025-08926-001-000-000-  
001

Дана: 23.09.2025.године

Сремска Митровица

ПРЕДСЕДНИК СКУПШТИНЕ ГРАДА  
Владимир Санадер, дипл.правник, с.р.

61.

На основу члана 41. став 1. тачка  
9. Статута града Сремска Митровица  
(„Сл.лист града Сремска Митровица“,  
бр.3/2019 и 5/2019), Скупштина града  
Сремска Митровица, на седници одржаној  
23.09.2025.године, донела је

## РЕШЕЊЕ

О РАЗРЕШЕЊУ ВРШИОЦА ДУЖНОСТИ  
ДИРЕКТОРА  
МУЗЕЈА СРЕМА У СРЕМСКОЈ  
МИТРОВИЦИ

## I

АНДРИЈА ПОПОВИЋ, мастер  
историчар из Сремске Митровице разрешава  
се са функције вршиоца дужности директора  
Музеја Срема у Сремској Митровици.

## II

Ово решење ступа на снагу даном  
доношења, а биће објављено у „Службеном  
листу града Сремска Митровица“.

СКУПШТИНА ГРАДА СРЕМСКА  
МИТРОВИЦА

Број: 003893910-2025-08926-001-000-000-  
001

Дана: 23.09.2025.године

Сремска Митровица

ПРЕДСЕДНИК СКУПШТИНЕ ГРАДА  
Владимир Санадер, дипл.правник, с.р.

СКУПШТИНА ГРАДА СРЕМСКА  
МИТРОВИЦА

Број: 003894806-2025-08926-001-000-000-001

Дана: 23.09.2025.године

Сремска Митровица

62.

На основу члана 41. став 1. тачка 9. Статута града Сремска Митровица („Сл.лист града Сремска Митровица“, бр.3/2019 и 5/2019), Скупштина града Сремска Митровица, на седници одржаној 23.09.2025.године, донела је

ПРЕДСЕДНИК СКУПШТИНЕ ГРАДА  
Владимир Санадер, дипл.правник, с.р.

РЕШЕЊЕ  
О ИМЕНОВАЊУ ВРШИОЦА  
ДУЖНОСТИ ДИРЕКТОРА  
МУЗЕЈА СРЕМА У СРЕМСКОЈ  
МИТРОВИЦИ

I

АНДРИЈА ПОПОВИЋ, мастер историчар из Сремске Митровице, именује се за вршиоца дужности директора Музеја Срема у Сремској Митровици, на период од једне године, почев од 24.09.2025.године.

II

Ово решење ступа на снагу даном доношења, а биће објављено у „Службеном листу града Сремска Митровица“.

63.

На основу члана 41. став 1. тачка 9. Статута града Сремска Митровица („Сл.лист града Сремска Митровица“, бр.3/2019 и 5/2019) Скупштина града Сремска Митровица, на седници одржаној дана 23.09.2025.године, донела је

РЕШЕЊЕ  
О РАЗРЕШЕЊУ СА ФУНКЦИЈЕ  
ВРШИОЦА ДУЖНОСТИ ДИРЕКТОРА  
АПТЕКАРСКЕ УСТАНОВЕ У  
СРЕМСКОЈ МИТРОВИЦИ

I

ГОРДАНА ЋУИЋ ЦВИЈАНОВИЋ, специјалиста фармацеутске здравствене заштите из Сремске Митровице разрешава се са функције вршиоца дужности

директора Апотекарске установе у Сремској Митровици.

II

Ово решење ступа на снагу даном доношења, а биће објављено у „Службеном листу града Сремска Митровица“.

СКУПШТИНА ГРАДА СРЕМСКА  
МИТРОВИЦА

Број: 003893258-2025-08926-001-000-000-001

Дана: 23.09.2025.године  
Сремска Митровица

ПРЕДСЕДНИК СКУПШТИНЕ ГРАДА  
Владимир Санадер, дипл.правник, с.р.

64.

На основу члана 41. став 1. тачка 9. Статута града Сремска Митровица („Сл. лист града Сремска Митровица“, бр.3/2019 и 5/2019) Скупштина града Сремска Митровица, на седници одржаној дана 23.09.2025.године, донела је

РЕШЕЊЕ

О ИМЕНОВАЊУ ВРШИОЦА  
ДУЖНОСТИ ДИРЕКТОРА  
АПТЕКАРСКЕ УСТАНОВЕ У  
СРЕМСКОЈ МИТРОВИЦИ

I

ГОРДАНА ЂУИЋ ЦВИЈАНОВИЋ,  
специјалиста фармацеутске здравствене заштите из Сремске Митровице, именује се за вршиоца дужности директора Апотекарске установе у Сремској Митровици, на период од једне године, почев од 24.09.2025.године.

II

Ово решење ступа на снагу даном доношења, а биће објављено у „Службеном листу града Сремска Митровица“.

СКУПШТИНА ГРАДА СРЕМСКА  
МИТРОВИЦА

Број: 003894512-2025-08926-001-000-000-001

Дана: 23.09.2025.године  
Сремска Митровица

ПРЕДСЕДНИК СКУПШТИНЕ ГРАДА  
Владимир Санадер, дипл.правник, с.р.

65.

На основу члана 41. став 1. тачка 9. Статута града Сремска Митровица („Сл.лист града Сремска Митровица“, бр.3/2019 и 5/2019) Скупштина града Сремска Митровица, на седници одржаној 23.09.2025.године, донела је

## РЕШЕЊЕ

О РАЗРЕШЕЊУ ВРШИОЦА ДУЖНОСТИ  
ДИРЕКТОРА  
ТУРИСТИЧКЕ ОРГАНИЗАЦИЈЕ ГРАДА  
СРЕМСКА МИТРОВИЦА

## I

ДАЈАНА САВИЋЕВИЋ,  
дипломирани економиста из Сремске Митровице, разрешава се са функције вршиоца дужности директора Туристичке организације града Сремска Митровица, због поднете оставке.

## II

Ово решење ступа на снагу даном доношења, а биће објављено у „Службеном листу града Сремска Митровица“.

СКУПШТИНА ГРАДА СРЕМСКА  
МИТРОВИЦА

Број: 003846229-2025-08926-001-000-000-001

Дана: 23.09.2025.године

Сремска Митровица

ПРЕДСЕДНИК СКУПШТИНЕ ГРАДА  
Владимир Санадер, дипл.правник, с.р.

66.

На основу члана 41. став 1. тачка 9. Статута града Сремска Митровица („Сл.лист града Сремска Митровица“, бр.3/2019 и 5/2019) Скупштина града Сремска Митровица, на седници одржаној 23.09.2025.године, донела је

## РЕШЕЊЕ

О ИМЕНОВАЊУ ВРШИОЦА  
ДУЖНОСТИ ДИРЕКТОРА  
ТУРИСТИЧКЕ ОРГАНИЗАЦИЈЕ ГРАДА  
СРЕМСКА МИТРОВИЦА

## I

СВЕТЛАНА ПОПОВИЋ,  
дипломирани инжењер пољопривреде из Великих Радинаца, именује се за вршиоца дужности директора Туристичке организације града Сремска Митровица, на период од једне године, почев од 24.09.2025. године.

II

Ово решење ступа на снагу даном доношења, а биће објављено у „Службеном листу града Сремска Митровица“.

СКУПШТИНА ГРАДА СРЕМСКА  
МИТРОВИЦА

Број: 003894713-2025-08926-001-000-000-001

Дана: 23.09.2025.године

Сремска Митровица

ПРЕДСЕДНИК СКУПШТИНЕ ГРАДА  
Владимир Санадер, дипл.правник, с.р.

67.

На основу члана 41. став 1. тачка 9. Статута града Сремска Митровица („Сл.лист града Сремска Митровица“, бр.3/2019 и 5/2019) Скупштина града Сремска Митровица, на седници одржаној 23.09.2025.године, донела је

РЕШЕЊЕ  
О РАЗРЕШЕЊУ ВРШИОЦА ДУЖНОСТИ  
ДИРЕКТОРА  
БИБЛИОТЕКЕ „ГЛИГОРИЈЕ  
ВОЗАРОВИЋ“ У СРЕМСКОЈ  
МИТРОВИЦИ

I

ДАРИЈА РОКИЋ, специјалиста струковни васпитач из Сремске Митровице разрешава се са функције вршиоца дужности директора Библиотеке „Глигорије Возаровић“ у Сремској Митровици.

II

Ово решење ступа на снагу даном доношења, а биће објављено у „Службеном листу града Сремска Митровица“.

СКУПШТИНА ГРАДА СРЕМСКА  
МИТРОВИЦА

Број: 003893375-2025-08926-001-000-000-001

Дана: 23.09.2025.године

Сремска Митровица

ПРЕДСЕДНИК СКУПШТИНЕ ГРАДА  
Владимир Санадер, дипл.правник, с.р.

68.

На основу члана 41. став 1. тачка 9. Статута града Сремска Митровица („Сл.лист града Сремска Митровица“, бр.3/2019 и 5/2019) Скупштина града Сремска Митровица, на седници одржаној 23.09.2025.године, донела је

**РЕШЕЊЕ**

О ИМЕНОВАЊУ ВРШИОЦА  
ДУЖНОСТИ ДИРЕКТОРА  
БИБЛИОТЕКЕ „ГЛИГОРИЈЕ  
ВОЗАРОВИЋ“ У СРЕМСКОЈ  
МИТРОВИЦИ

**I**

ДАРИЈА РОКИЋ, специјалиста струковни васпитач из Сремске Митровице, именује се за вршиоца дужности директора Библиотеке „Глигорије Возаровић“ у Сремској Митровици, на период од једне године, почев од 24.09.2025.године.

**II**

Ово решење ступа на снагу даном доношења, а биће објављено у „Службеном листу града Сремска Митровица“.

**СКУПШТИНА ГРАДА СРЕМСКА  
МИТРОВИЦА**

Број: 003894586-2025-08926-001-000-000-001

Дана: 23.09.2025.године

Сремска Митровица

**ПРЕДСЕДНИК СКУПШТИНЕ ГРАДА**  
Владимир Санадер, дипл.правник, с.р.

69.

На основу члана 41. став 1. тачка 9. Статута града Сремска Митровица („Сл.лист града Сремска Митровица“, бр. 3/2019 и 5/2019) Скупштина града Сремска Митровица, на седници одржаној 23.09.2025.године, донела је

**РЕШЕЊЕ**

О РАЗРЕШЕЊУ СА ФУНКЦИЈЕ  
ВРШИОЦА ДУЖНОСТИ ДИРЕКТОРА  
ПОСЛОВНО СПОРТСКОГ ЦЕНТРА  
„ПИНКИ“ У СРЕМСКОЈ МИТРОВИЦИ

**I**

СЛОБОДАН КЕКИЋ, дипл. професор физичког васпитања и спорта из Чалме разрешава се са функције вршиоца дужности директора Пословно спортског

центра „Пинки“ у Сремској Митровици.

I

II

Ово решење ступа на снагу даном доношења, а биће објављено у „Службеном листу града Сремска Митровица“.

СЛОБОДАН КЕКИЋ, дипл. професор физичког васпитања и спорта из Чалме, именује се за вршиоца дужности директора Пословно спортског центра „Пинки“ у Сремској Митровици, на период од једне године, почев од 24.09.2025. године.

СКУПШТИНА ГРАДА СРЕМСКА  
МИТРОВИЦА

II

Број: 003893313-2025-08926-001-000-000-001

Дана: 23.09.2025. године

Сремска Митровица

ПРЕДСЕДНИК СКУПШТИНЕ ГРАДА  
Владимир Санадер, дипл. правник, с.р.

Ово решење ступа на снагу даном доношења, а биће објављено у „Службеном листу града Сремска Митровица“.

СКУПШТИНА ГРАДА СРЕМСКА  
МИТРОВИЦА

Број: 003894641-2025-08926-001-000-000-001

Дана: 23.09.2025. године

Сремска Митровица

ПРЕДСЕДНИК СКУПШТИНЕ ГРАДА  
Владимир Санадер, дипл. правник, с.р.

70.

На основу члана 41. став 1. тачка 9. Статута града Сремска Митровица („Сл. лист града Сремска Митровица“, бр. 3/2019 и 5/2019) Скупштина града Сремска Митровица, на седници одржаној 23.09.2025. године, донела је

РЕШЕЊЕ

О ИМЕНОВАЊУ ВРШИОЦА ДУЖНОСТИ  
ДИРЕКТОРА  
ПОСЛОВНО СПОРТСКОГ ЦЕНТРА  
„ПИНКИ“ У СРЕМСКОЈ МИТРОВИЦИ



71.

На основу члана 126. Закона о социјалној заштити („Сл.гласник РС“ број 24/2011 и 117/2022 – одлука УС) и члана 41. став 1. тачка 9. Статута града Сремска Митровица („Сл.лист града Сремска Митровица“, бр. 3/2019 и 5/2019) Скупштина града Сремска Митровица на седници одржаној 23.09.2025. године, донела је

**РЕШЕЊЕ****О РАЗРЕШЕЊУ ДИРЕКТОРА  
ЦЕНТРА ЗА СОЦИЈАЛНИ РАД „САВА“ У  
СРЕМСКОЈ МИТРОВИЦИ**

I

**БРАНИСЛАВ ВУКМИР**,  
дипломирани специјални педагог из Чалме разрешава се са функције директора Центра за социјални рад „Сава“ у Сремској Митровици, са датумом 23.09.2025.године.

II

Ово решење ступа на снагу даном доношења, а биће објављено у „Службеном листу града Сремска Митровица“.

**СКУПШТИНА ГРАДА СРЕМСКА  
МИТРОВИЦА**

Број: 003893193-2025-08926-001-000-000-001

Дана: 23.09.2025.године

Сремска Митровица

**ПРЕДСЕДНИК СКУПШТИНЕ ГРАДА  
Владимир Санадер, дипл.правник, с.р.**

72.

На основу члана 124. Закона о социјалној заштити („Сл.гласник РС“ број 24/2011 и 117/2022 – одлука УС) и члана 41. став 1. тачка 9. Статута града Сремска Митровица („Сл.лист града Сремска Митровица“, бр. 3/2019 и 5/2019) Скупштина града Сремска Митровица на седници одржаној 23.09.2025. године, донела је

**РЕШЕЊЕ****О ИМЕНОВАЊУ ДИРЕКТОРА  
ЦЕНТРА ЗА СОЦИЈАЛНИ РАД „САВА“ У  
СРЕМСКОЈ МИТРОВИЦИ**

I

**БРАНИСЛАВ ВУКМИР**,  
дипломирани специјални педагог из Чалме именује се за директора Центра за социјални

рад „Сава“ у Сремској Митровици, почев од 24.09.2025.године, на период од 4 године.

II

Ово решење ступа на снагу даном доношења, а биће објављено у „Службеном листу града Сремска Митровица“.

СКУПШТИНА ГРАДА СРЕМСКА  
МИТРОВИЦА

Број: 003394896-2025-08926-001-000-000-001

Дана: 23.09.2025.године

Сремска Митровица

ПРЕДСЕДНИК СКУПШТИНЕ ГРАДА  
Владимир Санадер, дипл.правник, с.р.

73.

На основу члана 41. став 1. тачка 9. Статута града Сремска Митровица („Сл.лист града Сремска Митровица“, број 3/2019 и 5/2019) Скупштина града Сремска Митровица, на седници одржаној 23.09.2025.године, донела је

РЕШЕЊЕ

О РАЗРЕШЕЊУ И ИМЕНОВАЊУ  
ЧЛАНОВА  
УПРАВНОГ ОДБОРА УСТАНОВЕ  
АТЛЕТСКИ СТАДИОН  
У СРЕМСКОЈ МИТРОВИЦИ

I

Дужности чланова Управног одбора Установе Атлетски стадион у Сремској Митровици разрешавају се:

НЕЏАД АЛИМАНОВИЋ из Срем. Митровице,

АЛЕКСАНДАР СЕКУЛИЋ из Срем. Митровице, радник ове установе.

II

За чланове Управног одбора Установе Атлетски стадион у Сремској Митровици именују се:

ЏЕВАД АЛИМАНОВИЋ из Срем. Митровице,

АЛЕКСА НОВАКОВИЋ из Срем. Митровице, радник ове установе.

III

Ово решење ступа на снагу даном доношења, а биће објављено у „Службеном листу града Сремска Митровица“.

СКУПШТИНА ГРАДА СРЕМСКА  
МИТРОВИЦА

председника Надзорног одбора ЈКП  
„Водовод“ у Сремској Митровици.

Број: 003892514-2025-08926-001-000-000-  
001

II

Дана: 23.09.2025.године  
Сремска Митровица

РАНКО МАЛЕШЕВИЋ из Чалме  
именује се за председника Надзорног одбора  
ЈКП „Водовод“ у Сремској Митровици.

ПРЕДСЕДНИК СКУПШТИНЕ ГРАДА  
Владимир Санадер, дипл.правник, с.р.

III

Ово решење ступа на снагу даном  
доношења, а биће објављено у „Службеном  
листу града Сремска Митровица“.

74.

На основу члана 21. Закона о јавним  
предузећима („Сл.гласник РС“, бр.15/2016 и  
88/2019) и члана 41. став 1. тачка 9. Статута  
града Сремска Митровица („Сл.лист града  
Сремска Митровица“, бр.3/2019 и 5/2019)  
Скупштина града Сремска Митровица,  
на седници одржаној 23.09.2025.године,  
донела је

СКУПШТИНА ГРАДА СРЕМСКА  
МИТРОВИЦА

Број: 003892665-2025-08926-001-000-000-  
001

Дана: 23.09.2025.године  
Сремска Митровица

ПРЕДСЕДНИК СКУПШТИНЕ ГРАДА  
Владимир Санадер, дипл.правник, с.р.

РЕШЕЊЕ

О РАЗРЕШЕЊУ И ИМЕНОВАЊУ  
ПРЕДСЕДНИКА НАДЗОРНОГ ОДБОРА  
ЈКП „ВОДОВОД“ У СРЕМСКОЈ  
МИТРОВИЦИ

I

ЗОРАН БОШКОВИЋ из Срем.  
Митровице разрешава се дужности

75.

На основу члана 117. Закона о основама система образовања и васпитања („Службени гласник РС“ бр. 88/2017, 27/2018 – др. закон, 10/2019, 27/2018 – др. закон, 6/2020, 129/2021, 92/2023 и 19/2025) и члана 41. став 1. тачка 20. Статута града Сремска Митровица („Службени лист града Сремска Митровица“, бр. 3/2019 и 5/2019) Скупштина града Сремска Митровица на седници одржаној 23.09.2025. године, донела је

**РЕШЕЊЕ****О РАЗРЕШЕЊУ И ИМЕНОВАЊУ  
ЧЛАНОВА ШКОЛСКОГ ОДБОРА  
МИТРОВАЧКЕ ГИМНАЗИЈЕ У  
СРЕМСКОЈ МИТРОВИЦИ ИЗ РЕДА  
РОДИТЕЉА****I**

Дужности чланова Школског одбора Митровачке гимназије, из реда родитеља, разрешавају се:

- НАТАША МИХАЈЛОВИЋ из Срем. Митровице,
- СЛОБОДАН БОГДАНОВИЋ из Ноћаја.

**II**

За чланове Школског одбора Митровачке гимназије, из реда родитеља, именују се:

- БОЈАН ГАВРИЋ из Срем. Митровице,
- СРЂАН ТУПЕНАРАЦ из Срем. Митровице.

**III**

Ово Решење ступа на снагу даном доношења, а биће објављено у „Службеном листу града Сремска Митровица“.

**СКУПШТИНА ГРАДА СРЕМСКА  
МИТРОВИЦА**

Број: 003782506-2025-08926-001-000-000-001

Дана: 23.09.2025. године

Сремска Митровица

**ПРЕДСЕДНИК СКУПШТИНЕ ГРАДА**  
Владимир Санадер, дипл. правник, с.р.

76.

На основу члана 117. Закона о основама система образовања и васпитања („Службени гласник РС“, бр. 88/2017, 27/2018 – др.закон, 10/2019, 27/2018 – др.закон, 6/2020, 129/2021, 92/2023 и 19/2025) и члана 41. став 1. тачка 20. Статута града Сремска Митровица („Службени лист града Сремска Митровица“, бр. 3/2019 и 5/2019) Скупштина града Сремска Митровица на седници одржаној 23.09.2025. године, донела је

**РЕШЕЊЕ**

О РАЗРЕШЕЊУ И ИМЕНОВАЊУ  
ЧЛАНОВА ШКОЛСКОГ ОДБОРА  
ОСНОВНЕ ШКОЛЕ „ЈОВАН  
ЈОВАНОВИЋ-ЗМАЈ“

У МАРТИНЦИМА ИЗ РЕДА РОДИТЕЉА

I

ПЕТАР ОРОШЧАНИН из  
Мартинаца разрешава се дужности члана  
школског одбора Основне школе „Јован  
Јовановић-Змај“ у Мартинцима, из реда  
родитеља.

II

ЈОВАН АНДРИЋ из Мартинаца  
именује се за члана школског одбора  
Основне школе „Јован Јовановић-Змај“ у  
Мартинцима, из реда родитеља.

III

Ово Решење ступа на снагу даном  
доношења, а биће објављено у „Службеном  
листу града Сремска Митровица“.

**СКУПШТИНА ГРАДА СРЕМСКА  
МИТРОВИЦА**

Број: 002861871-2025-08926-001-000-000-  
001

Дана: 23.09.2025.године

Сремска Митровица

ПРЕДСЕДНИК СКУПШТИНЕ ГРАДА  
Владимир Санадер, дипл.правник, с.р.

77.

На основу члана 117. Закона о основама система образовања и васпитања („Службени гласник РС“, бр. 88/2017, 27/2018 – др.закон, 10/2019, 27/2018 – др.закон, 6/2020, 129/2021, 92/2023 и 19/2025)) и члана 41. став 1. тачка 20. Статута града Сремска Митровица („Службени лист града Сремска Митровица“, бр. 3/2019 и 5/2019) Скупштина града Сремска Митровица на седници одржаној 23.09.2025. године, донела је

РЕШЕЊЕ  
О РАЗРЕШЕЊУ И ИМЕНОВАЊУ  
ЧЛАНОВА ШКОЛСКОГ ОДБОРА  
ОСНОВНЕ ШКОЛЕ „БРАНКО  
РАДИЧЕВИЋ“ У КУЗМИНУ ИЗ РЕДА  
РОДИТЕЉА

## I

МАРИЦА ФИНГЕРХУТ из Кузмина разрешава се дужности члана Школског одбора Основне школе „Бранко Радичевић“ у Кузмину, из реда родитеља.

## II

СРЂАН ЈЕВТИЋ из Кузмина именује се за члана Школског одбора Основне школе „Бранко Радичевић“ у Кузмину, из реда родитеља.

## III

Ово Решење ступа на снагу даном доношења, а биће објављено у „Службеном листу града Сремска Митровица“.

СКУПШТИНА ГРАДА СРЕМСКА  
МИТРОВИЦА

Број: 003821993-2025-08926-001-000-000-001

Дана: 23.09.2025.године

Сремска Митровица

ПРЕДСЕДНИК СКУПШТИНЕ ГРАДА  
Владимир Санадер, дипл.правник, с.р.

78.

На основу члана 117. Закона о основама система образовања и васпитања („Службени гласник РС“ бр.88/2017,27/2018 – др.закон, 10/2019, 27/2018 – др.закон, 6/2020, 129/2021, 92/2023 и 19/2025) и члана 41. став 1. тачка 20. Статута града Сремска Митровица („Службени лист града Сремска Митровица“, бр. 3/2019 и 5/2019) Скупштина града Сремска Митровица на седници одржаној 23.09.2025.године, донела је

## РЕШЕЊЕ

О РАЗРЕШЕЊУ И ИМЕНОВАЊУ  
ЧЛАНОВА ШКОЛСКОГ ОДБОРА  
ОСНОВНЕ ШКОЛЕ „СВЕТИ САВА“ У  
СРЕМСКОЈ МИТРОВИЦИ  
ИЗ РЕДА РОДИТЕЉА

## I

БРАНИСЛАВА ГОЛИЋ из Чалме разрешава се дужности члана Школског одбора Основне школе „ Свети Сава“ у Сремској Митровици, из реда родитеља.

## II

ЈЕЛЕНА ГЛИГОРИЋ из Срем. Митровице именује се за члана Школског одбора Основне школе „ Свети Сава“ у Сремској Митровици, из реда родитеља.

## III

Ово Решење ступа на снагу даном доношења, а биће објављено у „Службеном листу града Сремска Митровица“.

СКУПШТИНА ГРАДА СРЕМСКА  
МИТРОВИЦА

Број: 003876398-2025-08926-001-000-020-085

Дана: 23.09.2025.године

Сремска Митровица

ПРЕДСЕДНИК СКУПШТИНЕ ГРАДА

Владимир Санадер, дипл.правник, с.р.

## 79.

На основу члана 3. став 3. Уредбе о условима прибављања и отуђења непокретности непосредном погодбом и давања у закуп ствари у јавној својини, односно прибављања и уступања искоришћавања других имовинских права, као и поступцима јавног надметања и прикупљања писмених понуда („Службени гласник РС“, број 16/2018 и 79/2023), члана 20. ст. 2. Одлуке о прибављању, располагању и управљању стварима у јавној својини Града Сремска Митровица („Службени лист града Сремска Митровица“, број 17/2016), члана 41. тачка 20. Статута града Сремска Митровица („Службени лист града Сремска Митровица“, број 3/2019 и 5/2019 – испр.), Скупштина града Сремска Митровица, на седници одржаној дана 23.09.2025. године, донела је

## РЕШЕЊЕ

О ОБРАЗОВАЊУ КОМИСИЈЕ  
ЗА СПРОВОЂЕЊЕ ПОСТУПКА  
НЕПОСРЕДНЕ ПОГОДБЕ РАДИ  
ПРИБАВЉАЊА НЕПОКРЕТНОСТИ У  
ЈАВНУ СВОЈИНУ ГРАДА СРЕМСКА  
МИТРОВИЦА

## I

ОБРАЗУЈЕ СЕ Комисија спровођење поступка непосредне погодбе ради прибављање непокретности у јавну својину Града Сремска Митровица уз накнаду, и то:

- к.п. 4918/2, земљиште у грађевинском подручју, укупне површине 115м<sup>2</sup>, која се састоји из дела 1 – остало вештачки створено неплодно земљиште површине 92м<sup>2</sup> и дела 2- воћњак 2. класе, површине 23м<sup>2</sup>, к.о. Сремска Митровица

- к.п. 4918/3 земљиште у грађевинском подручју, укупне површине 14м<sup>2</sup>, која се састоји из дела 1 – остало вештачки створено неплодно земљиште површине 11м<sup>2</sup> и дела 2- воћњак 2. класе, површине 3м<sup>2</sup>, к.о. Сремска Митровица

- к.п. 2762, земљиште у грађевинском подручју, укупне површине 96м<sup>2</sup>, која се састоји из дела 1 - воћњак 2. класе, површине 96м<sup>2</sup>, к.о. Сремска Митровица

- к.п. 2531/2 земљиште у грађевинском подручју, укупне површине 549м<sup>2</sup>, која се састоји из дела 1 – остало вештачки створено неплодно земљиште површине 300м<sup>2</sup> и дела 2- воћњак 2. класе, површине 249м<sup>2</sup>, к.о. Сремска Митровица

све приватна својина BORACAY друштво са ограниченом одговорношћу за производњу промет и услуге Сремска Митровица са седиштем у Сремској Митровици, Јанка Веселиновића бр. 3, МБ: 20947845 и у исту се именују:

за председника

- МАЈА КОВАЧЕВИЋ, мастер правник - запослена у Градској управи за буџет, имовину и инвестиције

за чланове:

1. СМИЉАНА ЋИРИЋ, дипломирани правник – запослена у Градској управи буџет, имовину и инвестиције

2. СЛАВКО ЈОНИЋ, дипл. инж. архитектуре - запослен у Градској управи за урбанизам, просторно планирање и изградњу објеката Града Сремска Митровица,

3. ПЕТАР КУСИЋ, мастер економиста - запослен у Градској управи за буџет, имовину и инвестиције

4. ЈЕЛЕНА ЂОНЛИЋ, дипл. правник – запослена у Градској управи за опште и заједничке послове Града Сремска Митровица

## II

Задатак Комисије је да спроведе поступак непосредне погодбе ради прибављања непокретности у јавну својину Града Сремска Митровица, уз накнаду.

По окончању поступка непосредне погодбе, записник са одговарајућим предлогом доставиће се Скупштини града Сремска Митровица, као надлежном органу.

Рад Комисије обављаће се у радно време.

## III

Ово решење ступа на снагу даном доношења а биће објављено у „Службеном листу града Сремска Митровица“.



СКУПШТИНА ГРАДА СРЕМСКА  
МИТРОВИЦА

Број: 003494375-2025-08926-001-000-020-  
264

Дана: 23.09.2025.године

Сремска Митровица

ПРЕДСЕДНИК СКУПШТИНЕ ГРАДА  
Владимир Санадер, дипл.правник, с.р.

80.

На основу члана 3. став 3. Уредбе о условима прибављања и отуђења непокретности непосредном погодбом и давања у закуп ствари у јавној својини, односно прибављања и уступања искоришћавања других имовинских права, као и поступцима јавног надметања и прикупљања писмених понуда („Службени гласник РС“, број 16/2018 и 79/2023), члана 20. ст. 2. Одлуке о прибављању, располагању и управљању стварима у јавној својини Града Сремска Митровица („Службени лист града Сремска Митровица, број 17/2016), члана 41. тачка 20. Статута града Сремска Митровица („Службени лист града Сремска Митровица“, број 3/2019 и 5/2019 – испр.), Скупштина града Сремска Митровица, на седници одржаној дана 23.09.2025. године, донела је

## РЕШЕЊЕ

О ОБРАЗОВАЊУ КОМИСИЈЕ  
ЗА СПРОВОЂЕЊЕ ПОСТУПКА  
НЕПОСРЕДНЕ ПОГОДБЕ РАДИ  
ПРИБАВЉАЊА НЕПОКРЕТНОСТИ У  
ЈАВНУ СВОЈИНУ ГРАДА СРЕМСКА  
МИТРОВИЦА

## I

ОБРАЗУЈЕ СЕ Комисија спровођење поступка непосредне погодбе ради прибављање непокретности у јавну својину Града Сремска Митровица и то катастарску парцелу 1862/2 к.о. Сремска Митровица, земљиште у грађевинском подручју, њива 1. класе, површине 309м<sup>2</sup>, у приватној својини Јовановић Слађане, уз накнаду, и у исту се именују:

за председника

- МАЈА КОВАЧЕВИЋ, мастер правник - запослена у Градској управи за буџет, имовину и инвестиције

за чланове:

1. СМИЉАНА ЋИРИЋ, дипломирани правник – запослена у Градској управи буџет, имовину и инвестиције

2. СЛАВКО ЈОНИЋ, дипл. инж. архитектуре - запослен у Градској управи за урбанизам, просторно планирање и изградњу објеката Града Сремска Митровица,

3. ПЕТАР КУСИЋ, мастер економиста - запослен у Градској управи за буџет, имовину и инвестиције

4. ЈЕЛЕНА ЂОНИЋ, дипл.

правник – запослена у Градској управи за опште и заједничке послове Града Сремска Митровица

## II

Задатак Комисије је да спроведе поступак непосредне погодбе ради прибављања непокретности у јавну својину Града Сремска Митровица, уз накнаду.

По окончању поступка непосредне погодбе, записник са одговарајућим предлогом доставиће се Скупштини града Сремска Митровица, као надлежном органу.

Рад Комисије обављаће се у радно време.

## III

Ово решење ступа на снагу даном доношења а биће објављено у „Службеном листу града Сремска Митровица“.

СКУПШТИНА ГРАДА СРЕМСКА  
МИТРОВИЦА

Број: 003896451-2025-08926-001-000-000-001

Дана: 23.09.2025.године  
Сремска Митровица

ПРЕДСЕДНИК СКУПШТИНЕ ГРАДА  
Владимир Санадер, дипл.правник, с.р.

81.

На основу члана 3. став 3. Уредбе о условима прибављања и отуђења непокретности непосредном погодбом и давања у закуп ствари у јавној својини, односно прибављања и уступања искоришћавања других имовинских права, као и поступцима јавног надметања и прикупљања писмених понуда („Службени гласник РС“, број 16/2018 и 79/2023), члана 20. ст. 2. Одлуке о прибављању, располагању и управљању стварима у јавној својини Града Сремска Митровица („Службени лист града Сремска Митровица“, број 17/2016), члана 41. тачка 20. Статута града Сремска Митровица („Службени лист града Сремска Митровица“, број 3/2019 и 5/2019 – испр.), Скупштина града Сремска Митровица, на седници одржаној дана 23.09.2025. године, донела је

## РЕШЕЊЕ

О ОБРАЗОВАЊУ КОМИСИЈЕ  
ЗА СПРОВОЂЕЊЕ ПОСТУПКА  
НЕПОСРЕДНЕ ПОГОДБЕ РАДИ  
ПРИБАВЉАЊА НЕПОКРЕТНОСТИ У  
ЈАВНУ СВОЈИНУ ГРАДА СРЕМСКА  
МИТРОВИЦА

## I

ОБРАЗУЈЕ СЕ Комисија спровођење поступка непосредне погодбе ради прибављање непокретности у јавну својину Града Сремска Митровица и то катастарску

парцелу 7270/4 к.о. Сремска Митровица, градско грађевинско земљиште, њива 2. класе, површине 194м<sup>2</sup>, у приватној сусвојини Савановић Гордане и Савановић Недељка свако у по ½ дела непокретности уз накнаду, и у исту се именују:

за председника

- МАЈА КОВАЧЕВИЋ, мастер правник - запослена у Градској управи за буџет, имовину и инвестиције

за чланове:

1. СМИЉАНА ЋИРИЋ, дипломирани правник – запослена у Градској управи буџет, имовину и инвестиције

2. СЛАВКО ЈОНИЋ, дипл. инж. архитектуре - запослен у Градској управи за урбанизам, просторно планирање и изградњу објеката Града Сремска Митровица,

3. ПЕТАР КУСИЋ, мастер економиста - запослен у Градској управи за буџет, имовину и инвестиције

4. ЈЕЛЕНА ЂОНЛИЋ, дипл. правник – запослена у Градској управи за опште и заједничке послове Града Сремска Митровица

## II

Задатак Комисије је да спроведе поступак непосредне погодбе ради прибављања непокретности у јавну својину Града Сремска Митровица, уз накнаду.

По окончању поступка непосредне погодбе, записник са одговарајућим предлогом доставиће се Скупштини града

Сремска Митровица, као надлежном органу. Рад Комисије обављаће се у радно време.

## III

Ово решење ступа на снагу даном доношења а биће објављено у „Службеном листу града Сремска Митровица“.

## СКУПШТИНА ГРАДА СРЕМСКА МИТРОВИЦА

Број: 003822252-2025-08926-001-000-020-085

Дана: 23.09.2025.године

Сремска Митровица

ПРЕДСЕДНИК СКУПШТИНЕ ГРАДА  
Владимир Санадер, дипл.правник, с.р.

82.

На основу члана 67. став 1. тачка 9. и члана 69. Закона о локалним изборима („Сл. гласник РС“, бр. 14/2022 и 35/24) Скупштина града Сремска Митровица на седници одржаној 23.09.2025. године, донела је

О Д Л У К У  
О ПРЕСТАНКУ МАНДАТА ОДБОРНИКУ  
СКУПШТИНЕ ГРАДА СРЕМСКА  
МИТРОВИЦА

I

КОНСТАТУЈЕ СЕ да је одборници Скупштине града Сремска Митровица, Кристини Миловац, изабраној са изборне листе АЛЕКСАНДАР ВУЧИЋ – СРЕМСКА МИТРОВИЦА СУТРА (Ивица Дачић – Социјалистичка партија Србије – СПС; Милан Кркобабић – Партија уједињених пензионера, пољопривредника и пролетера Србије – Солидарност и правда – ПУПС – Солидарност и правда; др Војислав Шешел – Српска радикална странка – СРС; др Балинт Пастор - Савез војвођанских Мађара-Vajdasági Magyar Szövetség – СВМ-VMSZ; Милош Вучевић – Српска напредна странка – СНС) престао мандат одборника дана 23.09.2025. године, због поднете усмене оставке.

II

Ова Одлука ће се објавити у „Службеном листу града Сремска Митровица“ и на „Веб презентацији“.

О б р а з л о ж е њ е

Члан 67. став 1. тачка 9. Закона о локалним изборима прописује да одборнику престаје мандат пре истека времена на које

је изабран ако поднесе оставку.

Члан 69. Закона прописује да Скупштина доноси одлуку којом констатује да је одборнику престао мандат одмах након што прими обавештење о разлозима за престанак његовог мандата, на седници која је у току, односно на првој наредној седници и да се одлука којом се констатује да је одборнику престао мандат објављује на веб-презентацији.

Одборница Кристина Миловац, изабрана са изборне листе АЛЕКСАНДАР ВУЧИЋ – СРЕМСКА МИТРОВИЦА СУТРА (Ивица Дачић – Социјалистичка партија Србије – СПС; Милан Кркобабић – Партија уједињених пензионера, пољопривредника и пролетера Србије – Солидарност и правда – ПУПС – Солидарност и правда; др Војислав Шешел – Српска радикална странка – СРС; др Балинт Пастор - Савез војвођанских Мађара-Vajdasági Magyar Szövetség – СВМ-VMSZ; Милош Вучевић – Српска напредна странка – СНС) поднела је усмену оставку на седници Скупштине града дана 23.09.2025. године.

Имајући у виду напред наведено, донета је одлука као у диспозитиву.

УПУТСТВО О ПРАВНОМ СРЕДСТВУ:  
Против ове Одлуке, одборник којем је констатован престанак мандата може преко Скупштине града Сремска Митровица, изјавити жалбу Вишем суду у року од 7 дана од дана доношења одлуке.

СКУПШТИНА ГРАДА СРЕМСКА  
МИТРОВИЦА

Број: 003925289-2025-08926-001-000-000-  
001

Дана: 23.09.2025.године

Сремска Митровица

ПРЕДСЕДНИК СКУПШТИНЕ ГРАДА  
Владимир Санадер, дипл.правник, с.р.

**ГРАДСКО ВЕЋЕ ГРАДА  
СРЕМСКА МИТРОВИЦА**

83.

На основу члана 64. став 1. тачка 21. Статута града Сремска Митровица („Сл. лист града Сремска Митровица“ бр. 3/2019 и 5/2019-испр.), члана 7. став 1. Одлуке о управљању јавним паркиралиштима на територији Града Сремска Митровица („Сл.лист града Сремска Митровица“ бр.12/2020, 16/2023 и 1/2025), и члана 42. Пословника о раду Градског већа Града Сремска Митровица („Сл.лист града Сремска Митровица“ бр.6/2021 и 16/2024), на предлог Градске управе за е-послове и урбану мобилност града Сремска Митровица, Градско веће града Сремска Митровица, на својој 49.седници одржаној дана 02.09.2025.године, донело је

**РЕШЕЊЕ  
О ИЗМЕНАМА РЕШЕЊА О  
ОДРЕЂИВАЊУ  
ПОСЕБНИХ ПАРКИРАЛИШТА  
У ГРАДУ СРЕМСКА МИТРОВИЦА**

I

У Решењу о одређивању посебних паркиралишта у Граду Сремска Митровица („Сл. лист града Сремска Митровица“ бр. 8/IV/2017, 2/2018, 6/2018, 5/2019 и 11/2020) у тачки I подтачка 3. ЗОНА III (жута зона-

дозвољено паркирање без ограничења) у алинеји 12 – улица Променада – речи „број паркинг места 30“ замењују се речима „број паркинг места 28“.

Иза задње алинеје, речи „укупно 730 паркинг места“ замењују се речима „укупно 728 паркинг места“.

II

Ово решење ступа на снагу даном доношења.

III

Ово решење објавити у Службеном листу Града Сремска Митровица.

**ГРАД СРЕМСКА МИТРОВИЦА  
ГРАДСКО ВЕЋЕ ГРАДА СРЕМСКА  
МИТРОВИЦА**

Број:003671775-2025-08926-003-000-343-100

Дана:02.09.2025.године  
Сремска Митровица

**ПРЕДСЕДНИК ГРАДСКОГ ВЕЋА  
Бранислав Недимовић, с.р.**

84.

На основу члана 56. Закона о запосленима у аутономним покрајинама и јединицама локалне самоуправе („Сл. гласник РС“ 21/2016, 113/2017, 95/2018, 114/2021, 92/2023, 113/2017 - др. закон, 95/2018 - др. закон, 86/2019 - др. закон, 157/2020 - др. закон, 123/2021 - др. закон и 19/2025-др.закон), члана 64. став 1. тачка 14. Статута града Сремска Митровица („Сл. лист града Сремска Митровица“ број 3/2019 и 5/2019-испр.) и члана 42. Пословника о раду Градског већа града Сремска Митровица („Сл. лист града Сремска Митровица“ бр. 6/2021 и 16/2024), Градско веће града Сремска Митровица, на својој 49. седници, одржаној дана 02.09.2025. године, донело је

#### РЕШЕЊЕ

1. Урошу Веселиновићу, дипломираном економисти из Раденковића, продужава се статус вршиоца дужности за обављање послова службеника на положају – начелника Градске управе за буџет, имовину и инвестиције Града Сремска Митровица, почев од 02.09.2025. године, најдуже још три месеца.

2. Ово решење ступа на снагу даном доношења, а објавиће се у „Службеном листу града Сремска Митровица“.

3. Ово решење је коначно у управном поступку.

#### Образложење

Чланом 56. став 4. Закона о запосленима у аутономним покрајинама и јединицама локалне самоуправе прописано је да се у случају да се јавни конкурс не оконча постављењем на положај, статус вршиоца дужности може се продужити најдуже још три месеца.

Како рок на који је именовани постављен да као вршилац дужности обавља послове службеника на положају истиче 02.09.2025. године, Градско веће је донело решење као у диспозитиву.

Упутство о правном средству: Против овог решења жалба није допуштена, али се може покренути управни спор пред Управним судом, у року од 30 дана од дана пријема решења. Тужба се подноси непосредно или поштом Управном суду у Београду, уз плаћање прописане судске таксе.

ГРАД СРЕМСКА МИТРОВИЦА  
ГРАДСКО ВЕЋЕ ГРАДА СРЕМСКА  
МИТРОВИЦА

Број: 003639948-2025-08926-003-000-101-003

Дана: 02.09.2025. године

Сремска Митровица

ПРЕДСЕДНИК ГРАДСКОГ ВЕЋА  
Бранислав Недимовић, с.р.

85.

На основу чл. 12. Закона о управљању миграцијама („Сл. Гласник РС“ бр 107/12), чл. 60. тачка 8. Статута града Сремске Митровице („Сл.лист града Сремска Митровица“ бр 13/12, 3/19 и 5/19-испр.) и члана 42.Пословника о раду Градског већа Града Сремска Митровица („Сл.лист Града Сремска Митровица“, број 6/2021 и 16/2024), Градско веће Града Сремска Митровица, на својој 50.седници одржаној дана 15.09.2025.године, донело је

**РЕШЕЊЕ**  
**О ОБРАЗОВАЊУ САВЕТА ЗА**  
**МИГРАЦИЈЕ**

**I**

ОБРАЗУЈЕ СЕ САВЕТ ЗА МИГРАЦИЈЕ ради решавања питања и унапређење положаја различитих мигрантских група - избеглих, интерно расељених лица, повратника по Споразуму о реадмисији, тражилаца азила и миграната у потреби без утврђеног статуса, лица која су добила азил, ирегуларних миграната, радника миграната, лица у оквиру циркуларних миграција, дијаспоре и Срба у региону на територији Града Сремска Митровица ( у даљем тексту: Савет).

**II**

У Савет се именују:

Председник:

1. Даница Недић, заменица градоначелника, Града Сремска Митровица

Чланови:

2. Анита Обрадовић, в.д. начелница Градске управе за социјалну заштиту и здравство;

3. Војислав Мирнић, Општа болница Сремска Митровица;

4. Јован Марчета, Полицијска управа Сремска Митровица;

5. Биљана Цвијетић, повереник за избеглице;

6. Бранислав Вукмир, Центар за социјални рад „Сава“;

7. Маријана Грабић, Национална служба за запошљавање;

8. Адил Елхаг, Дом здравља;

9. Наташа Бојанић, члан Градског већа;

10. Татјана Јованчевић, Црвени крст;

11. Петар Самарцић, Завод за јавно здравље

12. Др Даниел Бабић, помоћник градоначелника за област здравства.

**III**

Задатак Савета је праћење и извештавање Комесаријата за избеглице и миграције о миграцијама на територији Града Сремска Митровица, предлагање програма мера и планова активности које треба предузети ради ефикасног управљања миграцијама. Такође осмишљавање, израда



и реализација стратешког и акционог плана локалне самоуправе у циљу збрињавања и побољшања егзистенцијалних и социјално материјалних услова за интеграцију различитих мигрантских група - избеглих, интерно расељених лица, повратника по Споразуму о реадмисији, тражилаца азила и миграната у потреби без утврђеног статуса, лица која су добила азил, ирегуларних миграната, радника миграната, лица у оквиру циркуларних миграција, дијаспоре и Срба у региону. Ови задаци се спроводе у Граду Сремска Митровица, кроз локалне програме и то: трајно решавање стамбеног питања, побољшање услова становања, програми оснаживања у циљу samozapoшљавања, запошљавања и проширења постојећег бизниса. Како се као последица ратних дешавања у државама Блиског и Средњег истока, појављују нове категорије миграната- тражиоци азила и лица у транзиту, потребно је да се допуне локална стратешка документа и сачине програми за наведена лица, с обзиром да им је потребна различита врста заштите, имајући у виду културолошке разлике и језичку баријеру. Свакако ово представља нове изазове који су постављени пред локалну самоуправу у решавању њихових проблема, а ради задовољавања њихових основних животних потреба и омогућавање социјалне сигурности.

#### IV

Стручне и административне послове

за потребе Савета, обављаће Градска Управа за социјалну заштиту и здравство Града Сремска Митровица.

#### V

За учешће у раду чланови Савета имају право на накнаду, за рад изван радног времена, а у складу са важећим прописима који се примењују на чланове радних тела Скупштине Града Сремска Митровица.

#### VI

Ступањем на снагу овог Решења ставља се ван снаге Решење о образовању Савета за миграције бр.002961117-2024-96282-003-000-060-107 од 21. октобра 2024. године.

#### VII

Ово решење ступа на снагу даном доношења, а биће објављено у „Сл.листу Града Сремска Митровица“.

### ГРАДСКО ВЕЋЕ ГРАДА СРЕМСКА МИТРОВИЦА

Број:003757455-2025-08926-003-000-020-085  
Дана:15.09.2025.године  
Сремска Митровица

ПРЕДСЕДНИК ГРАДСКОГ ВЕЋА  
Бранислав Недимовић, с.р.

86.

На основу члана 5., члана 10. став 10. Закона о јавној својини („Сл.гласник РС“ бр.72/2011, 88/2013, 105/2014, 104/2016 – др.закон, 108/2016, 113/2017, 95/2018, 153/2020 и 94/2024), Просторног плана за територију града Сремска Митровица до 2028. године („Сл. лист Града Сремска Митровица“ бр. 04/2015 и 3/2019), члана 64. став 1. тачка 2. Статута Града Сремска Митровица („Сл. лист Града Сремска Митровица“, број 3/2019 и 5/2019- испр.) и члана 42.Пословника о раду Градског већа Града Сремска Митровица („Сл.лист Града Сремска Митровица“, број 6/2021 и 16/2024), Градско веће Града Сремска Митровица је, на својој 50.седници одржаној дана 15.09.2025.године донело:

## РЕШЕЊЕ

### О УКИДАЊУ СТАТУСА ДОБРА У ОПШТОЈ УПОТРЕБИ

1. УТВРЂУЈЕ СЕ да је у поступку спровођења планског акта, на парцелама број 6030, 6028, 2905 и 2906, број извода 188 к.о. Дивош, трајно престала намена добра у општој употреби, те им се УКИДА својство добра у општој употреби „јавног грађевинског земљишта“ и сада представљају неизграђено земљиште у јавној својини Града Сремска Митровица.

2.Након ступања на снагу овог Решења, Републички геодетски завод

– Служба за катастар непокретности Сремска Митровица, спровешће у катастру непокретности укњижбу на начин да ће на парцелама број 6030, 6028, 2905 и 2906, број извода 188 к.о. Дивош брисати укњижбу „јавног грађевинског земљишта“ и уписати као намену земљишта грађевинско земљиште у јавној својини Града Сремска Митровица.

3. Ово Решење ступа на снагу даном доношења, а објавиће се у „Службеном листу Града Сремска Митровица“.

## О б р а з л о ж е њ е

На основу Урбанистичке анализе ЈП за послове урбанизма „Урбанизам“ Сремска Митровица број 42/1 од 31.07.2025. године утврђено је да катастарске парцеле 6030 и 6028 к.о. Дивош према планској документацији и у нарави не представљају јавно грађевинско земљиште.

На основу Урбанистичке анализе ЈП за послове урбанизма „Урбанизам“ Сремска Митровица број 294/1 од 29.08.2025. године утврђено је да катастарске парцеле 2905 и 2906 к.о. Дивош према планској документацији и у нарави не представљају јавно грађевинско земљиште.

Чланом 5. Закона о јавној својини, је утврђено да се намена ствари у јавној својини одређује законом или одлуком надлежног органа донетом на основу закона,

односно другог прописа или општег акта. Чл. 10 ст. 10 истог Закона, предвиђена је у овом случају надлежност јединице локалне самоуправе-Града Сремска Митровица, на чијој територији се добра у општој употреби налазе.

Чланом 64. ст.1.тач.2.Статута града Сремска Митровица, прописана је надлежност Градског Већа града Сремска Митровица да непосредно извршава и да се стара о извршавању одлука и других аката Скупштине града.

Имајући у виду да је у поступку спровођења планског акта и утврђивања земљишта за редовну употребу објекта, трајно престала намена добра у општој употреби „јавног грађевинског земљишта“ на предметној парцели, решено је као у диспозитиву.

ГРАД СРЕМСКА МИТРОВИЦА  
ГРАДСКО ВЕЋЕ ГРАДА СРЕМСКА  
МИТРОВИЦА

Број:003718538-2025-08926-003-000-368-  
115

Дана:15.09.2025. године  
Сремска Митровица

ПРЕДСЕДНИК ГРАДСКОГ ВЕЋА  
Бранислав Недимовић, с.р.

**САДРЖАЈ**

## СКУПШТИНА ГРАДА

1. РЕШЕЊЕ О РАЗРЕШЕЊУ ЧЛАНА ГРАДСКОГ ВЕЋА ГРАДА СРЕМСКА МИТРОВИЦА, МОМИР ГАЈИЋ 1
2. РЕШЕЊЕ О РАЗРЕШЕЊУ ЧЛАНА ГРАДСКОГ ВЕЋА ГРАДА СРЕМСКА МИТРОВИЦА, ДРАГОЉУБ ЛАКЕТИЋ 1
3. РЕШЕЊЕ О ИЗБОРУ ЧЛАНА ГРАДСКОГ ВЕЋА ГРАДА СРЕМСКА МИТРОВИЦА, КРИСТИНА МИЛОВАЦ 2
4. РЕШЕЊЕ О ИЗБОРУ ЧЛАНА ГРАДСКОГ ВЕЋА ГРАДА СРЕМСКА МИТРОВИЦА, СЛОБОДАН БУЈЧИЋ 3
5. ЗАКЉУЧАК О ПРИХВАТАЊУ ИЗВЕШТАЈА О ИЗВРШЕЊУ ОДЛУКЕ О БУЏЕТУ ГРАДА СРЕМСКА МИТРОВИЦА ОД 01.01.-30.06.2025.ГОДИНЕ 3
6. ОДЛУКА О ИЗРАДИ ПЛАНА ДЕТАЉНЕ РЕГУЛАЦИЈЕ ДЕЛА ЦЕНТРАЛНЕ ЗОНЕ НАСЕЉА ПОРОДИЧНОГ СТАНОВАЊА „БЛОК Б“, СЕВЕРНО ОД УЛИЦЕ КРАЉА АЛЕКСАНДРА КАРАЂОРЂЕВИЋА У СРЕМСКОЈ МИТРОВИЦИ 5
7. ОДЛУКА О ИЗРАДИ ПЛАНА ДЕТАЉНЕ РЕГУЛАЦИЈЕ ВИКЕНД ЗОНЕ „ЦАРИНА“ У ШИШАТОВЦУ, К.О.ЛЕЖИМИР 9
8. ОДЛУКА О ДОНОШЕЊУ ПЛАНА ДЕТАЉНЕ РЕГУЛАЦИЈЕ ИСТОЧНОГ ДЕЛА ВИКЕНД ЗОНЕ „ГОЛО БРДО“ У ГРГУРЕВЦИМА, ГРАД СРЕМСКА МИТРОВИЦА 14
9. ОДЛУКА О ИЗМЕНИ ОДЛУКЕ О ОСНИВАЊУ ПРЕДУЗЕЋА ЗА ОДРЖАВАЊЕ УЛИЦА И ПУТЕВА „СИРМИЈУМ ПУТ“ ДОО СРЕМСКА МИТРОВИЦА 37
10. ОДЛУКА О ИЗМЕНИ И ДОПУНИ ОДЛУКЕ О УСКЛАЂИВАЊУ ОСНИВАЧКОГ АКТА БИБЛИОТЕКЕ „ГЛИГОРИЈЕ ВОЗАРОВИЋ“ У СРЕМСКОЈ МИТРОВИЦИ СА ЗАКОНОМ О КУЛТУРИ 38
11. ЗАКЉУЧАК О ПРИХВАТАЊУ ГОДИШЊЕГ ИЗВЕШТАЈ О РЕАЛИЗАЦИЈИ ГОДИШЊЕГ ПЛАНА ОСТВАРИВАЊА ВАСПИТНО ОБРАЗОВНОГ РАДА

	И ДРУГИХ АКТИВНОСТИ У ПУ „ПЧЕЛИЦА“ СРЕМСКА МИТРОВИЦА ЗА РАДНУ 2024/2025.ГОДИНУ	39
12.	РЕШЕЊЕ О ДАВАЊУ САГЛАСНОСТИ НА ПРВУ ИЗМЕНУ И ДОПУНУ ПРОГРАМА ПОСЛОВАЊА ЈКП РЕГИОНАЛНА ДЕПОНИЈА „СРЕМ МАЧВА“ ШАБАЦ ЗА 2025.ГОДИНУ	40
13.	РЕШЕЊЕ О ДАВАЊУ САГЛАСНОСТИ НА ЦЕНОВНИК ЈКП РЕГИОНАЛНА ДЕПОНИЈА „СРЕМ МАЧВА“ ШАБАЦ ЗА 2025.ГОДИНУ	41
14.	РЕШЕЊЕ О ДАВАЊУ САГЛАСНОСТИ НА ПРВУ ИЗМЕНУ ПРОГРАМА ПОСЛОВАЊА ЈКП „ТОПЛИФИКАЦИЈА“ СРЕМСКА МИТРОВИЦА ЗА 2025.ГОДИНУ	41
15.	ЗАКЉУЧАК О ПОКРЕТАЊУ ПОСТУПКА ПРИБАВЉАЊА НЕПОКРЕТНОСТИ У ЈАВНУ СВОЈИНУ ГРАДА СРЕМСКА МИТРОВИЦА НЕПОСРЕДНОМ ПОГОДБОМ, УЗ НАКНАДУ, КАТАСТАРСКЕ ПАРЦЕЛЕ БР.4918/2, 4918/3, 2762, 2531/2 К.О.СРЕМСКА МИТРОВИЦА	42
16.	ЗАКЉУЧАК О ПОКРЕТАЊУ ПОСТУПКА ПРИБАВЉАЊА НЕПОКРЕТНОСТИ У ЈАВНУ СВОЈИНУ ГРАДА СРЕМСКА МИТРОВИЦА НЕПОСРЕДНОМ ПОГОДБОМ, УЗ НАКНАДУ, КАТАСТАРСКЕ ПАРЦЕЛЕ БР. 7270/4 К.О.СРЕМСКА МИТРОВИЦА	47
17.	ЗАКЉУЧАК О ПОКРЕТАЊУ ПОСТУПКА ПРИБАВЉАЊА НЕПОКРЕТНОСТИ У ЈАВНУ СВОЈИНУ ГРАДА СРЕМСКА МИТРОВИЦА НЕПОСРЕДНОМ ПОГОДБОМ, УЗ НАКНАДУ, КАТАСТАРСКЕ ПАРЦЕЛЕ БР. 1862/2 К.О.СРЕМСКА МИТРОВИЦА	51
18.	ЗАКЉУЧАК О ДОНОШЕЊУ ГОДИШЊЕГ ПРОГРАМА ЗАШТИТЕ, УРЕЂЕЊА И КОРИШЋЕЊА ПОЉОПРИВРЕДНОГ ЗЕМЉИШТА ЗА 2025. ГОДИНУ	55
19.	ЗАКЉУЧАК О ОДРЕЂИВАЊУ НАДЛЕЖНОГ ОРГАНА ЗА ДАВАЊЕ У ЗАКУП И НА КОРИШЋЕЊЕ ПОЉОПРИВРЕДНОГ ЗЕМЉИШТА У ДРЖАВНОЈ СВОЈИНИ	227
20.	ЗАКЉУЧАК О ОДРЕЂИВАЊУ НАДЛЕЖНОГ ОРГАНА ЗА ДАВАЊЕ НА КОРИШЋЕЊЕ БЕЗ ПЛАЋАЊА НАКНАДЕ ПОЉОПРИВРЕДНОГ	

	ЗЕМЉИШТА У ДРЖАВНОЈ СВОЈИНИ	228
21.	РЕШЕЊЕ О ДАВАЊУ САГЛАСНОСТИ НА ОДЛУКУ О РАСПОДЕЛИ ОСТВАРЕНЕ НЕТО ДОБИТИ ЗА 2024. ГОДИНУ, ЈКП РЕГИОНАЛНА ДЕПОНИЈА „СРЕМ-МАЧВА“ ШАБАЦ	229
22.	РЕШЕЊЕ О ДАВАЊУ САГЛАСНОСТИ НА ПРВУ ИЗМЕНУ ФИНАНСИЈСКОГ ПЛАНА СА ПРВОМ ИЗМЕНОМ ПРОГРАМА ПОСЛОВАЊА ПРЕДШКОЛСКЕ УСТАНОВЕ „ПЧЕЛИЦА“ ЗА 2025. ГОДИНУ	229
23.	РЕШЕЊЕ О ДАВАЊУ САГЛАСНОСТИ НА ГОДИШЊИ ПЛАН РАДА ПРЕДШКОЛСКЕ УСТАНОВЕ „ПЧЕЛИЦА“ СРЕМСКА МИТРОВИЦА ЗА РАДНУ 2025/2026.ГОДИНУ	230
24.	РЕШЕЊЕ О ДАВАЊУ САГЛАСНОСТИ НА ИЗМЕНЕ ПЛАНА И ПРОГРАМА ПОСЛОВАЊА ЗА 2025. БИБЛИОТЕКА „ГЛИГОРИЈЕ ВОЗАРОВИЋ“	230
25.	РЕШЕЊЕ О ДАВАЊУ САГЛАСНОСТИ НА ИЗМЕНЕ ПЛАНА И ПРОГРАМА ПОСЛОВАЊА ЗА 2025. ГАЛЕРИЈА „ЛАЗАР ВОЗАРЕВИЋ“	231
26.	РЕШЕЊЕ О ДАВАЊУ САГЛАСНОСТИ НА ИЗМЕНЕ ПЛАНА И ПРОГРАМА ПОСЛОВАЊА ЗА 2025. ПОЗОРИШТЕ „ДОБРИЦА МИЛУТИНОВИЋ“	232
27.	РЕШЕЊЕ О ДАВАЊУ САГЛАСНОСТИ НА ИЗМЕНЕ ПЛАНА И ПРОГРАМА ПОСЛОВАЊА ЗА 2025. ИСТОРИЈСКИ АРХИВ „СРЕМ“	232
28.	РЕШЕЊЕ О ДАВАЊУ САГЛАСНОСТИ НА ИЗМЕНЕ ПЛАНА И ПРОГРАМА ПОСЛОВАЊА ЗА 2025. ЦЕНТАР ЗА КУЛТУРУ „СИРМИЈУМАРТ“	233
29.	РЕШЕЊЕ О ДАВАЊУ САГЛАСНОСТИ НА ИЗМЕНЕ ПЛАНА И ПРОГРАМА ПОСЛОВАЊА ЗА 2025. „МУЗЕЈ СРЕМА“	233
30.	РЕШЕЊЕ О ДАВАЊУ САГЛАСНОСТИ НА ИЗМЕНЕ ПЛАНА И ПРОГРАМА ПОСЛОВАЊА ЗА 2025. ЗАВОД ЗА ЗАШТИТУ СПОМЕНИКА КУЛТУРЕ	234
31.	РЕШЕЊЕ О ДАВАЊУ САГЛАСНОСТИ НА ИЗМЕНЕ ПЛАНА И ПРОГРАМА ПОСЛОВАЊА ЗА 2025. УСТАНОВА ЗА НЕГОВАЊЕ КУЛТУРЕ „СРЕМ“	235

32. РЕШЕЊЕ О ДАВАЊУ САГЛАСНОСТИ НА ИЗМЕНЕ ПЛАНА И ПРОГРАМА ПОСЛОВАЊА ЗА 2025. ПОСЛОВНО СПОРТСКИ ЦЕНТАР „ПИНКИ“ 235
33. РЕШЕЊЕ О ДАВАЊУ САГЛАСНОСТИ НА ИЗМЕНЕ ПЛАНА И ПРОГРАМА ПОСЛОВАЊА ЗА 2025. АТЛЕТСКИ СТАДИОН 236
34. РЕШЕЊЕ О ДАВАЊУ САГЛАСНОСТИ НА ИЗМЕНЕ ПЛАНА И ПРОГРАМА ПОСЛОВАЊА ЗА 2025. ТУРИСТИЧКА ОРГАНИЗАЦИЈА 236
35. РЕШЕЊЕ О РАЗРЕШЕЊУ ВРШИОЦА ДУЖНОСТИ ДИРЕКТОРА ЈАВНОГ ПРЕДУЗЕЋА ЗА ПОСЛОВЕ УРБАНИЗМА „УРБАНИЗАМ“ ИЗ СРЕМСКЕ МИТРОВИЦЕ 237
36. РЕШЕЊЕ О ИМЕНОВАЊУ ВРШИОЦА ДУЖНОСТИ ДИРЕКТОРА ЈАВНОГ ПРЕДУЗЕЋА ЗА ПОСЛОВЕ УРБАНИЗМА „УРБАНИЗАМ“ ИЗ СРЕМСКЕ МИТРОВИЦЕ 238
37. РЕШЕЊЕ О РАЗРЕШЕЊУ ВРШИОЦА ДУЖНОСТИ ДИРЕКТОРА ЈКП „ВОДОВОД“ ИЗ СРЕМСКЕ МИТРОВИЦЕ 238
38. РЕШЕЊЕ О ИМЕНОВАЊУ ВРШИОЦА ДУЖНОСТИ ДИРЕКТОРА ЈКП „ВОДОВОД“ ИЗ СРЕМСКЕ МИТРОВИЦЕ 239
39. РЕШЕЊЕ О РАЗРЕШЕЊУ ВРШИОЦА ДУЖНОСТИ ДИРЕКТОРА ЈКП „ТОПЛИФИКАЦИЈА“ ИЗ СРЕМСКЕ МИТРОВИЦЕ 240
40. РЕШЕЊЕ О ИМЕНОВАЊУ ВРШИОЦА ДУЖНОСТИ ДИРЕКТОРА ЈКП „ТОПЛИФИКАЦИЈА“ ИЗ СРЕМСКЕ МИТРОВИЦЕ 240
41. РЕШЕЊЕ О РАЗРЕШЕЊУ ВРШИОЦА ДУЖНОСТИ ДИРЕКТОРА ЈП „СРЕМ-ГАС“ ИЗ СРЕМСКЕ МИТРОВИЦЕ 241
42. РЕШЕЊЕ О ИМЕНОВАЊУ ВРШИОЦА ДУЖНОСТИ ДИРЕКТОРА ЈП „СРЕМ-ГАС“ СРЕМСКА МИТРОВИЦА 242
43. РЕШЕЊЕ О РАЗРЕШЕЊУ ВРШИОЦА ДУЖНОСТИ ДИРЕКТОРА ЈКП „СРЕМ-МАЧВА“ ШАБАЦ 242
44. РЕШЕЊЕ О ИМЕНОВАЊУ ВРШИОЦА ДУЖНОСТИ ДИРЕКТОРА ЈКП

	„СРЕМ-МАЧВА“ ШАБАЦ	243
45.	РЕШЕЊЕ О РАЗРЕШЕЊУ ВРШИОЦА ДУЖНОСТИ ДИРЕКТОРА ДОО „ГРАДСКО СТАНОВАЊЕ“ ИЗ СРЕМСКЕ МИТРОВИЦЕ	224
46.	РЕШЕЊЕ О ИМЕНОВАЊУ ВРШИОЦА ДУЖНОСТИ ДИРЕКТОРА ДОО „ГРАДСКО СТАНОВАЊЕ“ ИЗ СРЕМСКЕ МИТРОВИЦЕ	244
47.	РЕШЕЊЕ О РАЗРЕШЕЊУ ВРШИОЦА ДУЖНОСТИ ГАЛЕРИЈЕ „ЛАЗАР ВОЗАРЕВИЋ“	245
48.	РЕШЕЊЕ О ИМЕНОВАЊУ ВРШИОЦА ДУЖНОСТИ ГАЛЕРИЈЕ „ЛАЗАР ВОЗАРЕВИЋ“	246
49.	РЕШЕЊЕ О РАЗРЕШЕЊУ ВРШИОЦА ДУЖНОСТИ ПОЗОРИШТА „ДОБРИЦА МИЛУТИНОВИЋ“	246
50.	РЕШЕЊЕ О ИМЕНОВАЊУ ВРШИОЦА ДУЖНОСТИ ПОЗОРИШТА „ДОБРИЦА МИЛУТИНОВИЋ“	247
51.	РЕШЕЊЕ О РАЗРЕШЕЊУ ВРШИОЦА ДУЖНОСТИ ИСТОРИЈСКОГ АРХИВА „СРЕМ“	248
52.	РЕШЕЊЕ О ИМЕНОВАЊУ ВРШИОЦА ДУЖНОСТИ ИСТОРИЈСКОГ АРХИВА „СРЕМ“	248
53.	РЕШЕЊЕ О РАЗРЕШЕЊУ ВРШИОЦА ДУЖНОСТИ УСТАНОВЕ АТЛЕТСКИ СТАДИОН	249
54.	РЕШЕЊЕ О ИМЕНОВАЊУ ВРШИОЦА ДУЖНОСТИ УСТАНОВЕ АТЛЕТСКИ СТАДИОН	249
55.	РЕШЕЊЕ О РАЗРЕШЕЊУ ВРШИОЦА ДУЖНОСТИ УСТАНОВЕ ЗА НЕГОВАЊЕ КУЛТУРЕ „СРЕМ“	250
56.	РЕШЕЊЕ О ИМЕНОВАЊУ ВРШИОЦА ДУЖНОСТИ УСТАНОВЕ ЗА НЕГОВАЊЕ КУЛТУРЕ „СРЕМ“	251
57.	РЕШЕЊЕ О РАЗРЕШЕЊУ ВРШИОЦА ДУЖНОСТИ ДИРЕКТОРА ЗАВОДА	



	ЗА ЗАШТИТУ СПОМЕНИКА КУЛТУРЕ У СРЕМСКОЈ МИТРОВИЦИ	251
58.	РЕШЕЊЕ О ИМЕНОВАЊУ ВРШИОЦА ДУЖНОСТИ ДИРЕКТОРА ЗАВОДА ЗА ЗАШТИТУ СПОМЕНИКА КУЛТУРЕ У СРЕМСКОЈ МИТРОВИЦИ	252
59.	РЕШЕЊЕ О РАЗРЕШЕЊУ ВРШИОЦА ДУЖНОСТИ ДИРЕКТОРА ЦЕНТРА ЗА КУЛТУРУ „СИРМИЈУМАРТ“ У СРЕМСКОЈ МИТРОВИЦИ	253
60.	РЕШЕЊЕ О ИМЕНОВАЊУ ВРШИОЦА ДУЖНОСТИ ЦЕНТРА ЗА КУЛТУРУ „СИРМИЈУМАРТ“ У СРЕМСКОЈ МИТРОВИЦИ	253
61.	РЕШЕЊЕ О РАЗРЕШЕЊУ ВРШИОЦА ДУЖНОСТИ ДИРЕКТОРА МУЗЕЈА СРЕМА У СРЕМСКОЈ МИТРОВИЦИ	254
62.	РЕШЕЊЕ О ИМЕНОВАЊУ ВРШИОЦА ДУЖНОСТИ ДИРЕКТОРА МУЗЕЈА СРЕМА У СРЕМСКОЈ МИТРОВИЦИ	255
63.	РЕШЕЊЕ О РАЗРЕШЕЊУ ВРШИОЦА ДУЖНОСТИ ДИРЕКТОРА АПОТЕКАРСКЕ УСТАНОВЕ У СРЕМСКОЈ МИТРОВИЦИ	255
64.	РЕШЕЊЕ О ИМЕНОВАЊУ ВРШИОЦА ДУЖНОСТИ ДИРЕКТОРА АПОТЕКАРСКЕ УСТАНОВЕ У СРЕМСКОЈ МИТРОВИЦИ	256
65.	РЕШЕЊЕ О РАЗРЕШЕЊУ ВРШИОЦА ДУЖНОСТИ ДИРЕКТОРА ТУРИСТИЧКЕ ОРГАНИЗАЦИЈЕ ГРАДА СРЕМСКА МИТРОВИЦА	257
66.	РЕШЕЊЕ О ИМЕНОВАЊУ ВРШИОЦА ДУЖНОСТИ ДИРЕКТОРА ТУРИСТИЧКЕ ОРГАНИЗАЦИЈЕ ГРАДА СРЕМСКА МИТРОВИЦА	257
67.	РЕШЕЊЕ О РАЗРЕШЕЊУ ВРШИОЦА ДУЖНОСТИ ДИРЕКТОРА БИБЛИОТЕКЕ „ГЛИГОРИЈЕ ВОЗАРОВИЋ“ У СРЕМСКОЈ МИТРОВИЦИ	258
68.	РЕШЕЊЕ О ИМЕНОВАЊУ ВРШИОЦА ДУЖНОСТИ ДИРЕКТОРА БИБЛИОТЕКЕ „ГЛИГОРИЈЕ ВОЗАРОВИЋ“ У СРЕМСКОЈ МИТРОВИЦИ	259
69.	РЕШЕЊЕ О РАЗРЕШЕЊУ ВРШИОЦА ДУЖНОСТИ ДИРЕКТОРА ПСЦ „ПИНКИ“ У СРЕМСКОЈ МИТРОВИЦИ	259

70. РЕШЕЊЕ О ИМЕНОВАЊУ ВРШИОЦА ДУЖНОСТИ ДИРЕКТОРА ПСЦ „ПИНКИ“ У СРЕМСКОЈ МИТРОВИЦИ 260
71. РЕШЕЊЕ О РАЗРЕШЕЊУ ДИРЕКТОРА ЦЕНТРА ЗА СОЦИЈАЛНИ РАД „САВА“ У СРЕМСКОЈ МИТРОВИЦИ 261
72. РЕШЕЊЕ О ИМЕНОВАЊУ ДИРЕКТОРА ЦЕНТРА ЗА СОЦИЈАЛНИ РАД „САВА“ У СРЕМСКОЈ МИТРОВИЦИ 261
73. РЕШЕЊЕ О РАЗРЕШЕЊУ И ИМЕНОВАЊУ ЧЛАНОВА УПРАВНОГ ОДБОРА УСТАНОВЕ АТЛЕТСКИ СТАДИОН У СРЕМСКОЈ МИТРОВИЦИ 262
74. РЕШЕЊЕ О РАЗРЕШЕЊУ И ИМЕНОВАЊУ ПРЕДСЕДНИКА НАДЗОРНОГ ОДБОРА ЈКП „ВОДОВОД“ У СРЕМСКОЈ МИТРОВИЦИ 263
75. РЕШЕЊЕ О РАЗРЕШЕЊУ И ИМЕНОВАЊУ ЧЛАНОВА ШКОЛСКОГ ОДБОРА МИТРОВАЧКЕ ГИМНАЗИЈЕ У СРЕМСКОЈ МИТРОВИЦИ ИЗ РЕДА РОДИТЕЉА 264
76. РЕШЕЊЕ О РАЗРЕШЕЊУ И ИМЕНОВАЊУ ЧЛАНОВА ШКОЛСКОГ ОДБОРА ОСНОВНЕ ШКОЛЕ „ЈОВАН ЈОВАНОВИЋ-ЗМАЈ“ У МАРТИНЦИМА ИЗ РЕДА РОДИТЕЉА 264
77. РЕШЕЊЕ О РАЗРЕШЕЊУ И ИМЕНОВАЊУ ЧЛАНОВА ШКОЛСКОГ ОДБОРА ОСНОВНЕ ШКОЛЕ „БРАНКО РАДИЧЕВИЋ“ У КУЗМИНУ ИЗ РЕДА РОДИТЕЉА 265
78. РЕШЕЊЕ О РАЗРЕШЕЊУ И ИМЕНОВАЊУ ЧЛАНОВА ШКОЛСКОГ ОДБОРА ОСНОВНЕ ШКОЛЕ „СВЕТИ САВА“ У СРЕМСКОЈ МИТРОВИЦИ ИЗ РЕДА РОДИТЕЉА 266
79. РЕШЕЊЕ О ОБРАЗОВАЊУ КОМИСИЈЕ ЗА СПРОВОЂЕЊЕ ПОСТУПКА НЕПОСРЕДНЕ ПОГОДБЕ РАДИ ПРИБАВЉАЊА НЕПОКРЕТНОСТИ У ЈАВНУ СВОЈИНУ ГРАДА СРЕМСКА МИТРОВИЦА, КАТАСТАРСКЕ ПАРЦЕЛЕ БР.4918/2, 4918/3, 2762, 2531/2 К.О.СРЕМСКА МИТРОВИЦА 267
80. РЕШЕЊЕ О ОБРАЗОВАЊУ КОМИСИЈЕ ЗА СПРОВОЂЕЊЕ ПОСТУПКА НЕПОСРЕДНЕ ПОГОДБЕ РАДИ ПРИБАВЉАЊА НЕПОКРЕТНОСТИ У ЈАВНУ СВОЈИНУ ГРАДА СРЕМСКА МИТРОВИЦА, КАТАСТАРСКЕ

	ПАРЦЕЛЕ БР. 1862/2 К.О.СРЕМСКА МИТРОВИЦА	269
81.	РЕШЕЊЕ О ОБРАЗОВАЊУ КОМИСИЈЕ ЗА СПРОВОЂЕЊЕ ПОСТУПКА НЕПОСРЕДНЕ ПОГОДБЕ РАДИ ПРИБАВЉАЊА НЕПОКРЕТНОСТИ У ЈАВНУ СВОЈИНУ ГРАДА СРЕМСКА МИТРОВИЦА, КАТАСТАРСКЕ ПАРЦЕЛЕ БР. 7270/4 К.О.СРЕМСКА МИТРОВИЦА	270
82.	ОДЛУКА О ПРЕСТАЊУ МАНДАТА ОДБОРНИКУ СКУПШТИНЕ ГРАДА СРЕМСКА МИТРОВИЦА	271
	ГРАДСКО ВЕЋЕ	
83.	РЕШЕЊЕ О ИЗМЕНАМА РЕШЕЊА О ОДРЕЂИВАЊУ ПОСЕБНИХ ПАРКИРАЛИШТА У ГРАДУ СРЕМСКА МИТРОВИЦА	274
84.	РЕШЕЊЕ О ПРОДУЖЕЊУ СТАТУСА ВРШИОЦА ДУЖНОСТИ ЗА ОБАВЉАЊЕ ПОСЛОВА СЛУЖБЕНИКА НА ПОЛОЖАЈУ НАЧЕЛНИКА ГРАДСКЕ УПРАВЕ ЗА БУЏЕТ, ИМОВИНУ И ИНВЕСТИЦИЈЕ ГРАДА СРЕМСКА МИТРОВИЦА	275
85.	РЕШЕЊЕ О ОБРАЗОВАЊУ САВЕТА ЗА МИГРАЦИЈУ	276
86.	РЕШЕЊЕ О УКИДАЊУ СТАТУСА ДОБРА У ОПШТОЈ УПОТРЕБИ	278

**ИЗДАВАЧ:** Градска управа за опште и заједничке послове  
Града Сремска Митровица, Светог Димитрија 13 \*  
**СЕКРЕТАР СКУПШТИНЕ ГРАДА МИЛОШ МИШКОВИЋ \***  
**ГЛАВНИ И ОДГОВОРНИ УРЕДНИК Тања Танасијевић Цвјетковић \***  
**ТЕЛЕФОН: 022/610-156 ФАКС: 022/610-556 \***  
**e-mail: sekretarsg@sremskamitrovica.org.rs \***  
**ПРИПРЕМА И ШТАМПА: ДОО КОЛОР ПРИНТ, ЛАЋАРАК ТЕЛ.: 022/671-377**